

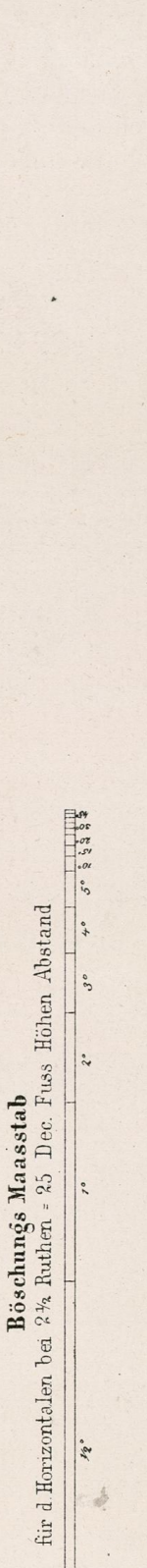
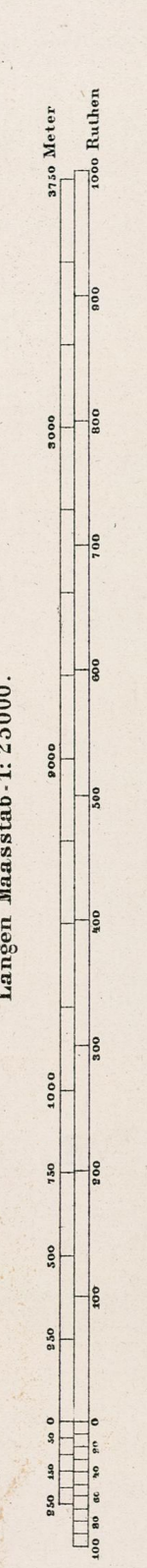
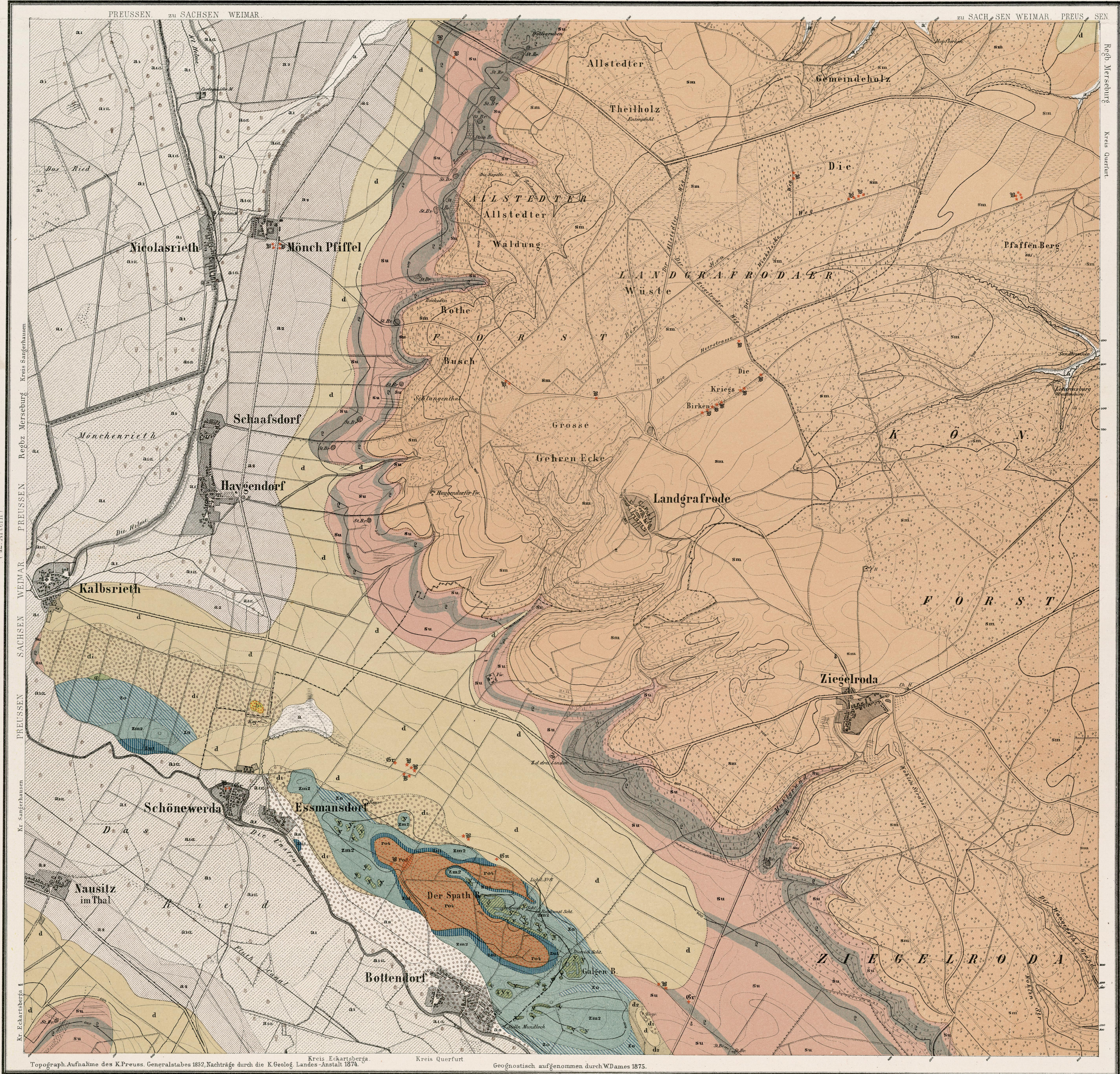
Lfg. 19

Kart. B 140 4634

Grad-Abtheilung 57. (B. 51°, L. 29°30')

(31. Riestedt)

37. Ziegelroda.



<b>Oberes Rothliegendes.</b> Gonglomerate der unmittelbaren Südkante des Rothliegenden.	<b>Untere Zechsteinform.</b> Kupferschiefer u. Zechstein.	<b>Mittlere Zechsteinformation.</b> Untere Zechstein-Gyps.	<b>Oberer Zechsteinformation.</b> Zechsteinletten u. Dolomit.	<b>Untere Buntsandsteinformation.</b> Feink. Sandsteine u. Schieferletten.	<b>Mittlere Buntsandsteinform.</b> Grobk. Sandsteine.
<b>Tertiär-Formation.</b> Staubsand. (Ries u. Sand.)	<b>Diluvium.</b> Diluvial-Schotter.	<b>Diluvium.</b> Gletscherlehme.	<b>Alluvium.</b> Schneckenführ. Rießboden.	<b>Alluvium.</b> Alluvial-Schotter u. Sand.	<b>Zerstr. Diluvial-Geschiebe.</b> Brannschlagsgerüst. Granit. Gneis.
<p>Stollzeile im Gestein. Stollzeile auf dem Kupferschieferletten u. Querschnitt</p>					