Lfg. 299
Kart. B 140 5219

Geologische Karte von Preußen und benachbarten deutschen Ländern

Preußische Geologische Landesanstalt. Präsident P. Krusch

Amöneburg-Homberg

Geologisch bearbeitet durch M. Blanckenhorn
Aufnahme abgeschlossen 1927

Preuß. Bl. 2857.
Hess. Bl. 3.

Gradabteilung 68 Blatt 16, Breite 51°/50° Länge 26°|27



Königl. Preuß. Landesaufnahme 1906. Herausgegeben 1908.

Lieferung 299. Herausgegeben 1930

Berliner Lithographisches Institut, Berlin W. 35

Schnitt A-H
Längen 1:25000 Höhen 1:12500

Schnitt J-L
Längen 1:25000 Höhen 1:12500

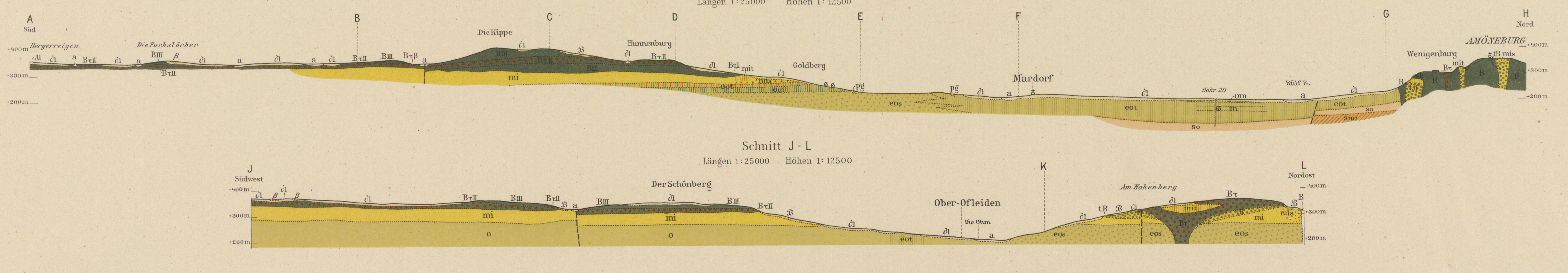

1:25000 (4 cm der Karte = 1 km der Natur).

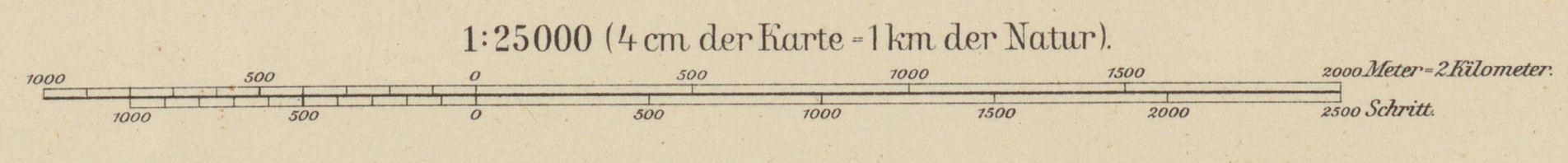

In Vertrieb bei der Preuß. Geologischen Landesanstalt Berlin N. 4, Invalidenstraße 44