
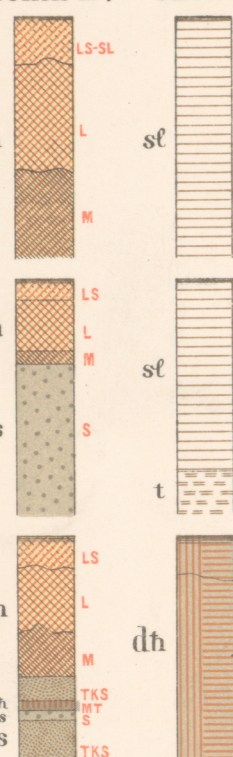


BODEN - PROFILE

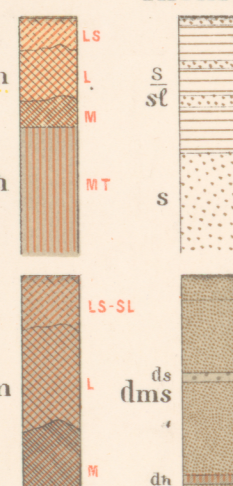
Sandboden.



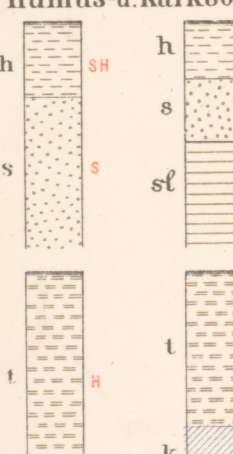
Lehm-B. Thon-B.



Thonig. B.



Humus u. Kalkboden.



ERKLÄRUNG


der bei den agronomischen Einschreibungen für Oberkrume und Untergrunds-Verhältnisse benutzten Buchstaben Abkürzungen. H Humus, LS Lehmsand, L Lehm, T Thon, S Sand, ds Sand über Kies, etc.



FARBEN-BEZEICHNUNG. GEOGNOSTISCH AGRONOMISCH. ALLUVIUM.

- Legend for soil types and geological formations. Includes categories like Alluvium, Diluvium, and specific soil types like Humus (Torf), Torf, Moerde, etc., with corresponding color and pattern swatches.

In obigen Tafeln mit entsprechenden Farben vorkommende petrographische Unterschiede und daraus folgende Hauptbodenunterschiede.



Topogr. aufgen. v. Königl. Preuss. Generalstab 1872. Nachträge bei den geol. Aufnahmen. Maaßstab 25000 der natürlichen Länge. Geognost. u. agronom. aufgen. durch A. Jentsch.

