

Geologische Karte von Preußen und benachbarten Bundesstaaten

Herausgegeben von der Königlich Preussischen Geologischen Landesanstalt

Leitung: Franz Beyschlag

Spiekeroog

Geologisch und agronomisch bearbeitet durch F. Schucht 1908

Gradabteilung 22 Blatt 15

Breite 53° Länge 25° 126°



FARBEN- u. ZEICHEN-ERKLÄRUNG

- Wasser**
- Mariner halbtiger Sand (Meeressand)**
- Schlackensand**
- Halbtiger toniger Feinsand**
- Halbtiger Ton**
- Halbtiger Ton mit sandigem Untergrund**
- Halbtiger Ton in dünner Lage**
- Halbtiger Ton mit sandigem Untergrund**
- Halbtiger Ton in dünner Lage mit sandigem Untergrund**
- Dünensand**
- Sand**
- Auflagerboden**
- Grund von Schotter**
- Einnahmepunkt für Bohrungen**
- Wattmeer Wasser**
- Tiefenloch**
- Sand Sand Kies**

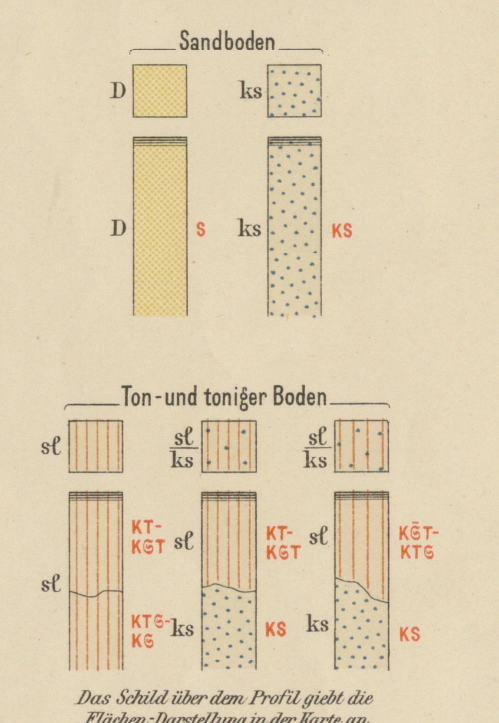
Erklärung

- Alluvium**
- Diluvium**

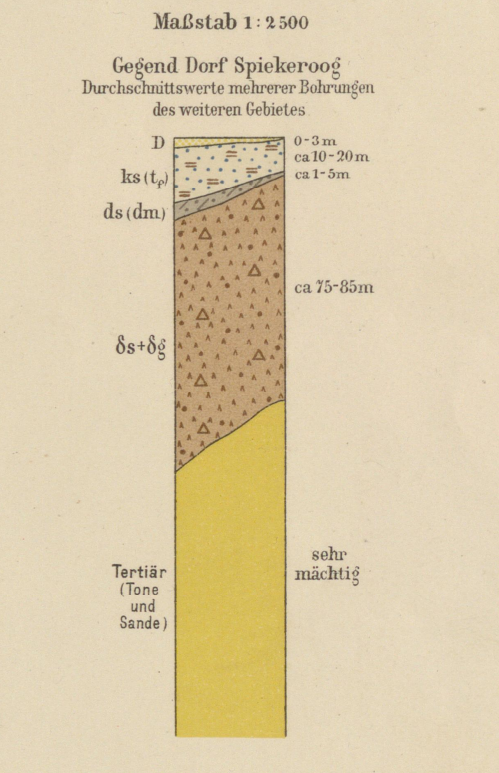
Erklärung

- T** Ton
- S** Sand
- E** Feinsand
- KS** Halbtiger Sand
- KT** Halbtiger Ton
- KT** feinständiger Ton
- KST** Halbtiger stark feinsandiger Ton
- KTS** Halbtiger toniger Feinsand

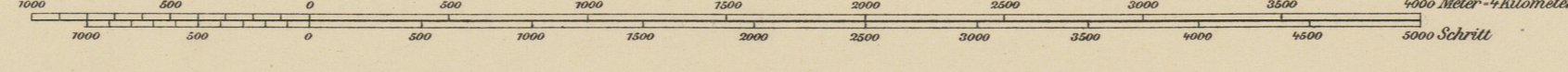
WICHTIGSTE BODEN-PROFILE



Mächtigtkeitsprofil

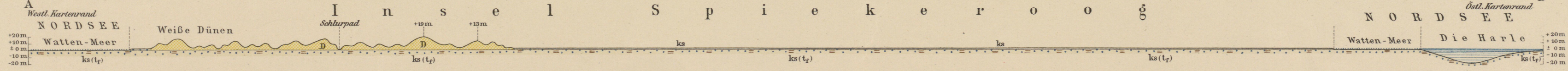


Längen-Maßstab 1:25000



Profil A-B vom westlichen zum östlichen Kartenrand

Länge 1:25000 Höhe 1:5000



Profil C-D vom Südrand über Dorf Spiekeroog zum Nordrand

Länge 1:25000 Höhe 1:5000

