

Inf. 468
Kart. B 140

2429

1915.5330

Geologische Karte von Preußen und benachbarten Bundesstaaten

Herausgegeben von der Königlich Preussischen Geologischen Landesanstalt

Leitung: Franz Beyschlag

Siebeneichen

Gradabteilung 25 Blatt 26

Geognostisch und agronomisch bearbeitet durch C. Gägel und J. Schlunck

54°
Breite 53°, Länge 28° 19'

FARBEN-ERKLÄRUNG

Wasser

Moorebildungen

Armoorige Bildungen

Sandige Bildungen

Bläuliche Ton- u. Tonmergel

Sandstein vor der Faltung (Senen)

Bildungen der jüngsten oder Weichsel-Eiszeit

Diluvium

Bildungen der Hochflächen

Bildungen des Pleistozän

Miocän

Unter-Eocän



FARBEN-ERKLÄRUNG

A

Erklärung

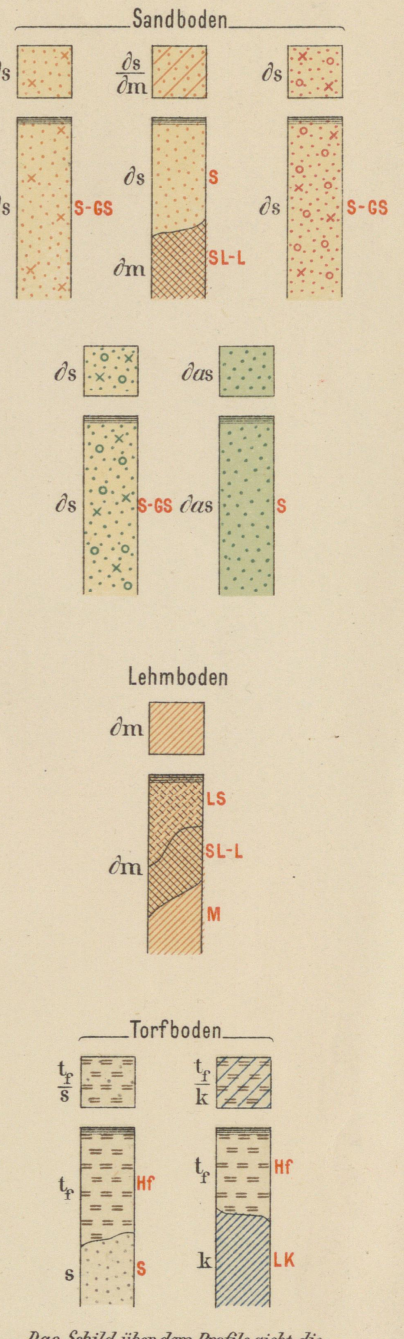
der bei Bodenprofilen und agronomischen Einschreibungen benutzten Abkürzungen

Hf Flachmoortorf oder torfig
 L Lehm " lehmig
 S Sand " sandig
 C Kies " keisig
 LS Lehmiger Sand
 SL Sandiger Lehm
 SM Sandiger Mergel
 * steinig
 - schwach - stark
 u. s. w.

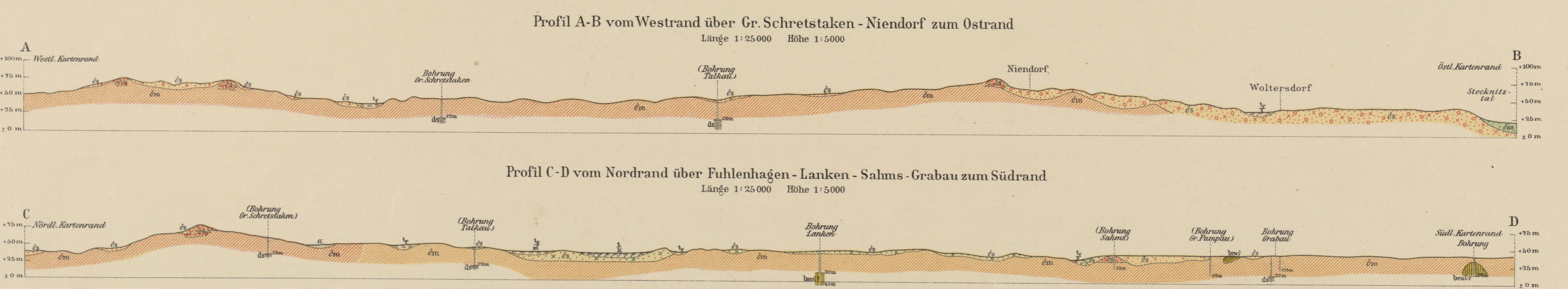


Die rote Zahl bedeutet die Mächtigkeit in Dezimetern.

Der rote Strich nennt die petrographisch verschiedenen Bildungen.

WICHTIGSTE BODEN-PROFILE



Mächtigkeitsprofil



Die eingekreisten Bohrungen liegen etwas außerhalb der Profile.

Im Vertrieb bei der Königlich Preussischen Geologischen Landesanstalt, Berlin N 4, Invalidenstr. 44.