

DIE  
KÖNIGLICH PREUSZISCHE  
LANDES-TRIANGULATION.

---

ABRISSE, KOORDINATEN UND HÖHEN

SÄMTLICHER VON DER TRIGONOMETRISCHEN ABTEILUNG DER LANDES-  
AUFNAHME BESTIMMTEN PUNKTE.

---

SIEBZEHNTER TEIL.

REGIERUNGSBEZIRKE HANNOVER UND HILDESHEIM  
UND HERZOGTUM BRAUNSCHWEIG.

HERAUSGEGEBEN

VON DER

TRIGONOMETRISCHEN ABTEILUNG DER LANDESAUFNAHME.

---

MIT 13 BEILAGEN.

---

BERLIN 1907.

IM SELBSTVERLAGE.

ZU BEZIEHEN DURCH DIE KÖNIGLICHE HOF-BUCHHANDLUNG  
VON E. S. MITTLER & SOHN.  
KOCHSTRASSE 68—71.

Standort: DBF

Uni Göttingen  
236 294 148

7




F 2019 B 662



# INHALTS-VERZEICHNIS.

---

	Seite
<b>Vorwort</b> . . . . .	III
<b>Abrisse</b> . . . . .	3
Nachweis der Schnitte, welche die bloß angeschnittenen Punkte erhalten haben . . . . .	547
<b>Koordinaten und Höhen</b> . . . . .	622
<b>Alphabetisches Verzeichnis der Punkte</b> . . . . .	758



## Berichtigungen.

---

Seite 19, Zeile 5 von oben lies: Kleiner Steinberg 1890 statt Kleiner Steinberg.

Seite 220, Station 1235, Richtung nach Gr. Flöthe lies: Gr. Flöthe II.

„ 256, „ 1441, „ „ Volksen lies: Völksen.

„ 547 beim Punkt 9. Landwehrhagen, Kirchturm, lies: „Siehe Abriß“ statt der vier Stationsnamen.

„ 625, Nr. 73, Zeile 7 von unten lies: y — 247 827,291 statt — 247 827,252  
x — 130 286,826 „ — 130 286,830.

„ 642, Nr. 428 lies die Breite von Sieberer Forst: 36,9954 statt 37,9954.





## Vorwort.

Der vorliegende siebzehnte Teil der „Abrisse, Koordinaten und Höhen sämtlicher von der Trigonometrischen Abteilung der Landesaufnahme bestimmten Punkte“ schließt sich nach Form und Inhalt an den im März 1904 erschienenen fünfzehnten Teil desselben Werkes an\*). Er umfaßt die Regierungsbezirke Hannover und Hildesheim und den Kreis Rinteln des Regierungsbezirks Cassel mit einem Flächeninhalt von 209,2 geographischen Quadratmeilen oder 115194km. Außerdem sind darin enthalten: die Enklaven um Heßlingen und Hehlingen des Regierungsbezirks Magdeburg, die Enklave um Lügde des Regierungsbezirks Minden und die Enklave um Benneckenstein des Regierungsbezirks Erfurt. An außerpreussischen Gebietsteilen sind darin enthalten: das Herzogtum Braunschweig, das Fürstentum Schaumburg-Lippe, der Kreis Pyrmont des Fürstentums Waldeck und Pyrmont und eine Anzahl von Punkten im Fürstentum Lippe. Vergl. das Übersichtsblatt am Schlusse des Vorworts.

Als Beilagen gehören zu diesem Teile die Blätter XXIII, XXIV, XXIX und XXX des Dreiecksnetzes erster und zweiter Ordnung, sowie die Blätter 93, 94, 103, 104, 105, 106, 114, 115 und 116 der Übersicht über sämtliche trigonometrischen Punkte.

Von den in dem vorliegenden Teile enthaltenen 35 Punkten erster Ordnung gehören

- 11 zur Hannoversch-Sächsischen Dreieckskette,
- 4 zum Sächsischen Dreiecksnetz,
- 2 zur Hannoverschen Dreieckskette und
- 18 zum Wesernetz.

\*) Von diesem Werke sind nunmehr die Teile I bis XV und XVII bis XIX erschienen. Die Teile I bis VI und XI führen den Titel: *Polar-Coordinaten, geographische Coordinaten und Höhen u. s. w.*

Diese Punkte sind bereits früher in dem Werke „Hauptdreiecke“ veröffentlicht worden, und zwar die der Hannoversch-Sächsischen Dreieckskette und des Sächsischen Dreiecksnetzes im sechsten Teile, die der Hannoverschen Dreieckskette und des Wesernetzes im achten Teile des genannten Werkes. Vergl. die dem Vorwort beigegebene Skizze: „Die Dreieckspunkte I. Ordnung in den Regierungsbezirken Hannover und Hildesheim und im Herzogtum Braunschweig.“

Die Türme in der Stadt Braunschweig, welche auf dem Übersichtsblatt 93, wegen des kleinen Maßstabes 1 : 200 000 in Lage und Namen nicht deutlich dargestellt werden konnten, sind auf einer besonderen Skizze „Triangulation der Stadt Braunschweig“ im Maßstabe 1 : 40 000 diesem Vorwort als Anlage beigelegt worden.

In Bezug auf Form und Inhalt ist Folgendes zu bemerken:

1. Sämtliche Punkte sind durch das ganze Gebiet nach wachsender Breite geordnet und mit einer laufenden Nummer versehen. Überall, wo der Name eines Punktes vorkommt, ist seine Nummer hinzugefügt. Bei Punkten, welche außerhalb des Gebietes liegen, ist die Nummer des Teiles des Druckwerkes, in dem er enthalten ist, in römischer Ziffer angegeben.

2. Als Messungsergebnisse werden Abrisse, geographische Koordinaten, ebene Koordinaten und Höhen gegeben.

a) **Abrisse** sind die stationsweisen Zusammenstellungen der beobachteten und ausgeglichenen Richtungswinkel und der zugehörigen Logarithmen der Entfernungen. Unter Richtungswinkel ist derjenige Winkel zu verstehen, den eine Seite mit dem nördlichen Arme einer durch den Abrißpunkt gehenden Parallelen zum 31. Grad östl. Ferro (Hauptmeridian) — von diesem rechts herum gezählt — bildet. Ein Vergleich der beobachteten und ausgeglichenen Richtungswinkel liefert den Maßstab für die Genauigkeit der Punktbestimmung, indem ihre Unterschiede die kleinsten Änderungen sind, die an den beobachteten Werten haben angebracht werden müssen, um sie unter Anschluß an die bereits feststehenden Punkte geometrisch möglich zu machen. Ein Urteil über die Genauigkeit der Winkelbeobachtungen an sich läßt sich aus diesen Unterschieden nicht gewinnen, weil sie sehr verschieden durch den Anschlußzwang beeinflusst sind.

In jedem Abriß ist der Richtungswinkel des Meridians (der Nordrichtung) gegeben. Zieht man ihn von den übrigen Richtungswinkeln ab, so werden diese in Azimute verwandelt.

Die für die Ausgleichung des Abrißpunktes benutzten Richtungen nach bereits festen Punkten sind durch ein Kreuz (\*) vor den betreffenden Namen gekennzeichnet. Ebenso haben die mit dem Abrißpunkt zusammen ausgeglichenen Dreieckspunkte ein Kreuz erhalten.

Die Richtungswinkel und die Logarithmen der Entfernungen (in Metern der Landesaufnahme\*) sind mit 3, 2 oder 1 Dezimalstellen der Sekunde und mit 8, 7 oder 6 Dezimalstellen des Logarithmus gegeben, und zwar:

- für die Hauptdreiecke mit 3 bzw. 8 Stellen;
- für die übrigen Dreiecke erster und alle Dreiecke zweiter Ordnung mit 2 bzw. 7 Stellen;
- für die Dreiecke dritter und vierter Ordnung mit 1 bzw. 6 Stellen.

Die verschiedenen Ordnungen der Zielpunkte sind durch den Druck ihrer Namen wie folgt kenntlich gemacht:

- I. Ordnung: fette liegende Schrift,
- II. „ : halbfette stehende Schrift,
- III. „ : magere stehende Schrift,
- IV. „ : magere liegende Schrift.

Die Abrisse geben ferner die Richtungswinkel und die Logarithmen der Entfernungen etwa gemessener Nebenpunkte und sämtlicher Stationspunkte, welche dauernd bezeichnet oder von besonderer Bedeutung sind.

*Nebenpunkte* sind Türme und andere zur Einstellung geeignete Punkte, welche gelegentlich angeschnitten, einer Ausgleichung jedoch nicht unterworfen worden sind.

In den Abrissen sind die Ergebnisse für die Nebenpunkte von denen der Netzpunkte durch einen kleinen Zwischenraum getrennt.

*Stationspunkte* sind Punkte der Abrißstation; zu ihnen gehören außer dem Zentrum vorzugsweise sämtliche Festlegungen. Die Stationspunkte können verwendet werden, um aus ihren Zentrier-Elementen das etwa verloren gegangene Zentrum der Station wiederherzustellen.

In den Abrissen sind die Richtungswinkel und Entfernungen der Stationspunkte von denen der Nebenpunkte durch einen kleinen Zwischenraum getrennt.

\*) Die Log. der in Metern der Landesaufnahme gegebenen Entfernungen werden durch Hinzufügen von + 58,0 Einheiten der 7. Dezimalstelle in internationale Meterlängen verwandelt.

Am Schlusse der Abrisse sind endlich noch, wenn dies nötig erschien, Erläuterungen über Festlegungen, Beobachtungsvorrichtungen und besondere Verhältnisse gegeben, die für die Benutzung der Messungsergebnisse von Wichtigkeit sind.

Zur Ergänzung der Abrisse enthält der zweite Abschnitt des Buches einen

*Nachweis der Schnitte, welche die bloß angeschnittenen Punkte erhalten haben.*

Mit Hülfe dieses Nachweises können die Bestimmungsrichtungen aller derjenigen angeschnittenen Punkte, von denen Abrisse nicht vorhanden sind, sofort ermittelt werden.

**b) Geographische Koordinaten** werden von allen Zentren und ausnahmsweise von einzelnen wichtigen, dauernd vermarkten, anderen Stationspunkten gegeben. Sie sind für die Punkte erster bis vierter Ordnung, der Genauigkeit der Abrisse entsprechend, auf vier Dezimalen der Sekunde berechnet. Die Lücken in den laufenden Nummern des Verzeichnisses der geographischen Koordinaten entsprechen Nebenpunkten.

**c) Ebene Koordinaten** werden von allen Stationspunkten gegeben. Diese Koordinaten sind rechtwinklige; ihre Abscissenachse bildet der durch eine Gerade dargestellte Hauptmeridian ( $31^{\circ}$  östl. Ferro), ihr Anfangspunkt ist der Schnittpunkt dieses Meridians mit dem Normalparallelkreis der GAUSS'schen Projektion von dem Ellipsoid auf die Kugel ( $52^{\circ} 42' 2'' 5325$  nördl. sphäroidischer Breite).

**Die Benutzung der ebenen rechtwinkligen Koordinaten der Trigonometrischen Abteilung erfordert die Kenntnis der zugehörigen Projektionsformeln\*).**

Die durch Beschluß des Zentralkomitees der Vermessungen vom 29. Dezember 1879 für den Anschluß der Spezialvermessungen vorgeschriebenen rechtwinkligen sphäroidischen Koordinaten werden in der Trigonometrischen Abteilung nicht berechnet. Ihre Ableitung aus den geographischen Koordinaten für die durch den genannten Beschluß festgesetzten Koordinaten-Nullpunkte bleibt den Technikern der Spezialvermessungen überlassen\*\*).

\*) Vergl. „Die konforme Doppelprojektion der Trigonometrischen Abteilung der Königl. Preussischen Landesaufnahme von Dr. O. SCHREIBER, Generalleutnant z. D., u. s. w. — Berlin 1897.“

\*\*\*) Vergl. „(IX.) Anweisung vom 25. Oktober 1881 für die trigonometrischen und polygonometrischen Arbeiten bei Erneuerung der Karten und Bücher des Grundsteuerkatasters“.

d) Die Höhen sind sämtlich solche über *Normal - Null* (N. N.), d. h. über dem *Preußischen Landeshorizont*, welcher durch den genau 37 Meter über N. N. angenommenen *Normal-Höhenpunkt* (N. H.) an der Königlichen Sternwarte zu Berlin festgelegt ist. Die Höhenpunkte zerfallen in zwei Klassen, je nachdem sie durch Nivellement oder durch trigonometrische Messungen bestimmt worden sind. Erstere haben in der Spalte „Bemerkungen bezüglich der Höhenpunkte“ den erläuternden Zusatz Niv. P. (Nivellements-Punkt) und sind mit drei, letztere dagegen nur mit zwei Dezimalstellen des Meters gegeben. Die Nivellementsunkte bilden die Grundlage für die trigonometrische Höhenberechnung.

**Zum Anschluß von nivellitischen Spezialmessungen eignen sich nur die durch Nivellement bestimmten Punkte.**

Vergl. die „Bestimmungen über den Anschluß der Nivellements an den Preußischen Landeshorizont. Laut Beschluß des Zentralkomitees der Vermessungen vom 12. Januar 1895“.

Die durch trigonometrische Messungen gewonnenen Höhen dienen vorzugsweise topographischen und kartographischen Zwecken.

**3. Die vorschriftsmäßige Festlegung** besteht bei sämtlichen im Felde versteinten Punkten für alle Ordnungen aus einer unterirdischen Platte und einem zu Tage stehenden, am Kopfe mit T. P. bezeichneten Pfeiler. Beide sind von Granit und mit Kreuzschnitten versehen, die lotrecht über einander liegen und das *Zentrum der Station* darstellen.

Als Festlegungsmittel für wichtige Stationspunkte auf Türmen und anderen Baulichkeiten dienen *Turmmarken* und *Turmbolzen*, welche horizontal, und *Plattformmarken* und *Plattformbolzen*, welche vertikal eingelassen werden. Die Marken unterscheiden sich von den Bolzen durch einen größeren, scheibenförmigen Kopf mit der Inschrift: „Königl. Preuß. Landesaufnahme“.

*Leuchtschrauben* und *Leuchtbolzen* dienen zwar in erster Linie vorübergehenden Zwecken, finden aber auch als dauernde Festlegungsmittel vielfache Verwendung. Sie sind von Messing und haben am Kopfe ein Schraubengewinde, welches zur Befestigung des Heliotropen gebraucht wird. Leuchtbolzen werden in Stein einzementiert oder mit Blei eingegossen, Leuchtschrauben in Holz eingeschraubt.

Zur Festlegung von wichtigen Nivellementsunkten dienen *Höhenmarken* und *Mauerbolzen*, die in ihrer Form mit den Turmmarken bzw. Turmbolzen übereinstimmen. Der höchste Punkt des hervorstehenden Kopfes bezeichnet den Festpunkt.

4. Es sind in diesem Teile enthalten:

35	Punkte	I. Ord.,	davon	7	Türme	oder	andere	bleibende	Gebäude,
268	"	II.	"	,	"	37	"	"	"
1196	"	III.	"	,	"	59	"	"	"
1217	"	IV.	"	,	"	548	"	"	"
<u>264</u>	Nebenpunkte	,	"	261	"	"	"	"	"
2980	Punkte im ganzen.								

Berlin, im März 1907.

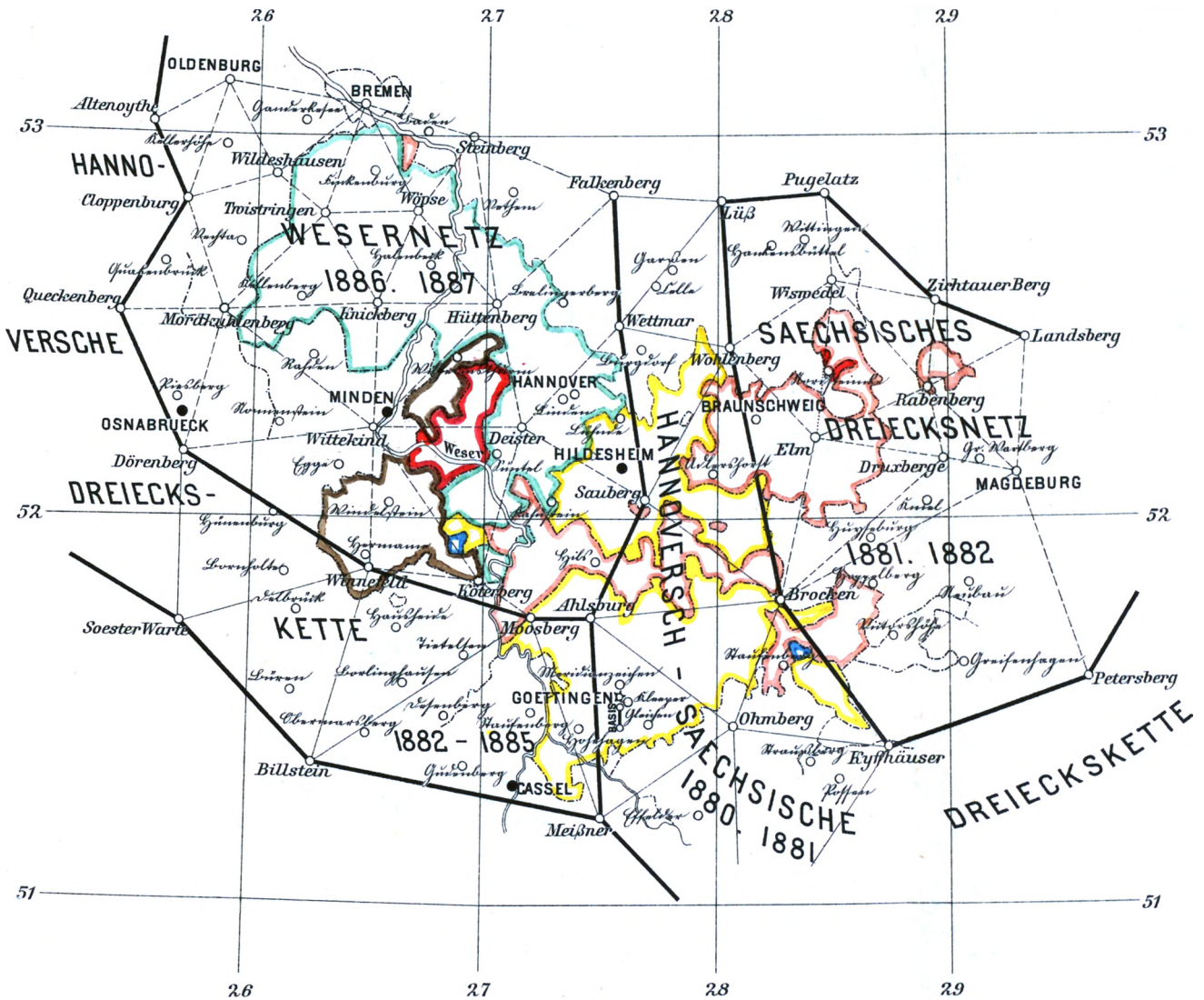
Der Chef der Trigonometrischen Abteilung der Landesaufnahme.

**v. Bertrab,**

Oberstleutnant im großen Generalstabe.

# DIE DREIECKSPUNKTE I. ORDNUNG in den Regierungsbezirken Hannover und Hildesheim und im Herzogtum Braunschweig.

Maßstab - 1:2000000.

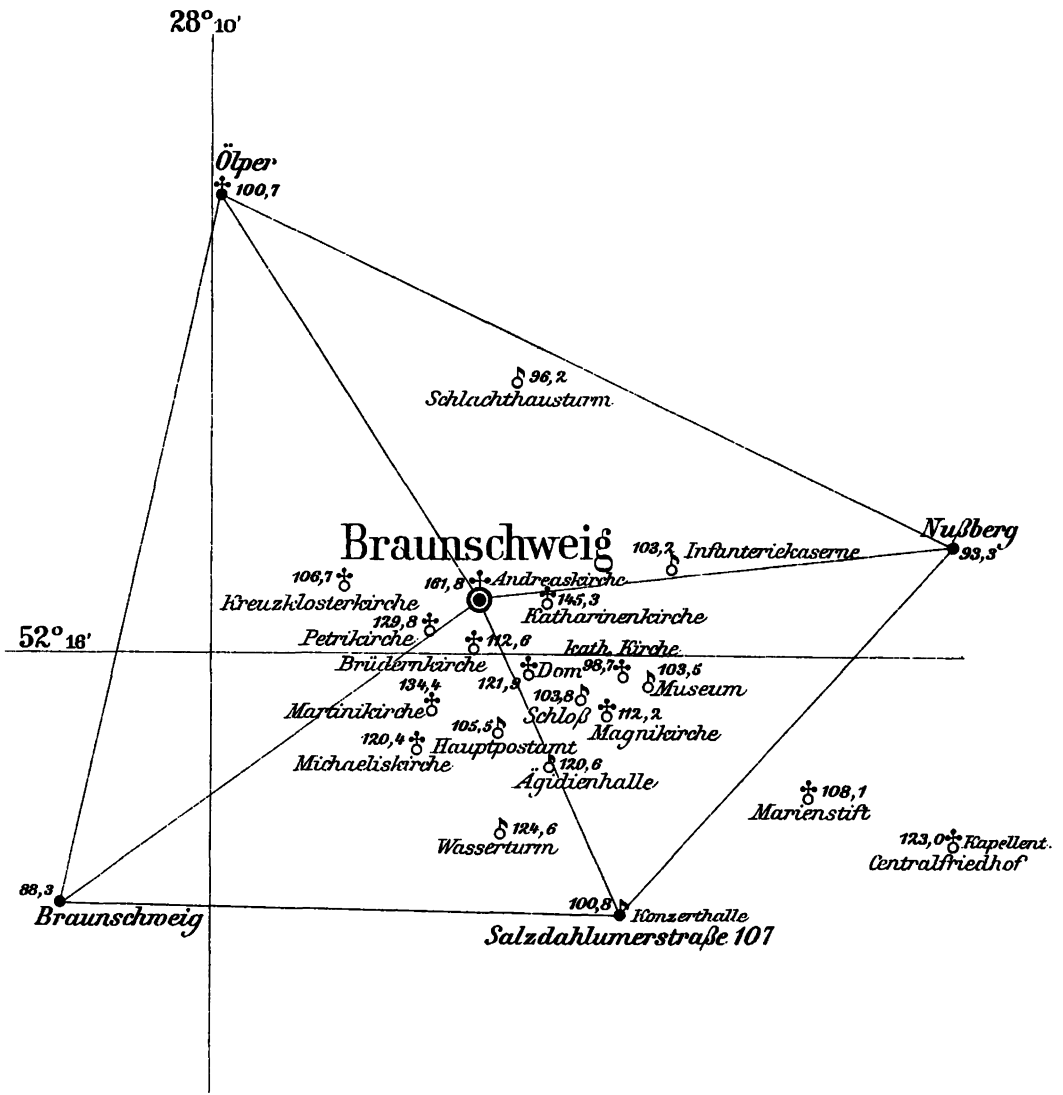


----- Provinzgrenze und Grenze der Staaten  
innerhalb des Deutschen Reiches.  
----- Regierungsbezirksgrenze.

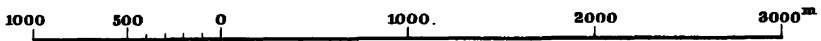




# Triangulation der Stadt Braunschweig.



Maßstab = 1:40000.





# ÜBERSICHTSBLATT.



Die Nummern der Teile des Druckwerkes sind mit roten römischen Ziffern,  
 die Nummern der Blätter des Dreiecksnetzes I und II. Ordnung mit schwarzen röm. Ziffern,  
 die Nummern der Übersichtsblätter sämtlicher Punkte mit kleineren arab. Ziffern angedeutet.

Maßstab 1:5 000 000.



Koordinaten und Höhen.

Ordnung	Geographische Koordinaten		N a m e n	Nr.
	Breite	Länge		
III	51° 18' 15,4867	27° 23' 40,4610	Hausfirse . . . . .	1
III	51° 18' 52,5416	27° 23' 7,7158	Birkenplatz . . . . .	2
III	51° 19' 21,3755	27° 24' 11,4086	Haferberg . . . . .	3
III	51° 19' 42,2960	27° 21' 8,9838	Salzleckerkopf . . . . .	4
IV	51° 19' 50,9915	27° 25' 44,3351	Hungershäuserberg . . . . .	5
III	51° 20' 9,4458	27° 15' 46,2845	Landwehrhagen I . . . . .	6
III	51° 20' 12,6287	27° 18' 7,8740	Uschlag . . . . .	7
III	51° 20' 55,7048	27° 20' 21,3048	Nienhagen . . . . .	8
IV	51° 21' 16,5135	27° 15' 37,7811	Landwehrhagen, Kirchturm, Knopf . . . . .	9
III	51° 21' 26,6455	27° 14' 18,5386	Landwehrhagen II . . . . .	10
IV	51° 21' 56,2376	27° 19' 24,2619	Landwehrhagen III . . . . .	11
II	51° 22' 8,2749	27° 17' 23,2452	Lutterberg . . . . .	12
II	51° 21' 58,2291	27° 21' 56,8685	" , Hessischer Festlegungsstein. Kleiner Steinberg (Zentrum der Station) . . . . .	13
III	51° 22' 9,0794	27° 22' 5,9953	Kleiner Steinberg 1890 . . . . .	14
III	51° 22' 39,7986	27° 35' 51,4634	Niedergandern . . . . .	15
III	51° 22' 53,4689	27° 24' 15,9630	Oberode . . . . .	16
III	51° 23' 15,8297	27° 15' 56,8519	Wißmannshof . . . . .	17
III	51° 23' 25,1310	27° 18' 55,5479	Münden I . . . . .	18
III	51° 23' 34,5441	27° 20' 50,5328	Cattenbühl . . . . .	19
III	51° 23' 40,8948	27° 28' 2,5279	Tremberg . . . . .	20
III	51° 23' 46,4482	27° 22' 58,9062	Laubach . . . . .	21
III	51° 23' 53,4315	27° 17' 4,9340	Bonafort . . . . .	22
III	51° 23' 57,0099	27° 24' 27,0170	Sudholz . . . . .	23
III	51° 24' 15,4759	27° 38' 56,8821	Reiffenhausen . . . . .	24
III	51° 24' 15,7696	27° 26' 24,8062	Fuchsberg . . . . .	25
III	51° 24' 40,0439	27° 19' 41,1278	Münden II . . . . .	26
III	51° 24' 45,8939	27° 36' 42,7003	Reckershausen . . . . .	27
III	51° 24' 46,0209	27° 27' 58,5139	Hohe Schleife . . . . .	28
III	51° 24' 55,8981	27° 24' 43,0911	Lippoldshausen . . . . .	29
II	51° 24' 56,2291	27° 32' 19,4616	Gieseberg, Steinpfeiler . . . . .	30
IV	51° 25' 1,1783	27° 34' 38,6873	" , Festlegung exzentr. Friedland . . . . .	31
III	51° 25' 1,9528	27° 22' 8,7389	Wiershausen . . . . .	32
IV	51° 25' 5,7781	27° 23' 43,9545	Lippoldshausen, Kirchturm, Knopf . . . . .	33
IV	31° 25' 43,2064	27° 20' 7,0950	Blümerberg . . . . .	34
IV	51° 25' 43,7911	27° 29' 28,6694	Dettberg . . . . .	35
III	51° 25' 46,9218	27° 21' 53,5348	Staufenberg . . . . .	36
IV	51° 25' 47,5842	27° 33' 38,3487	Elkershausen . . . . .	37
IV	51° 25' 50,0847	27° 38' 12,8940	Gr. Schneen II . . . . .	38
III	51° 25' 51,8224	27° 28' 3,3687	Steinberg . . . . .	39
III	51° 25' 54,8829	27° 36' 2,2950	Gr. Schneen I . . . . .	40
III	51° 25' 57,8624	27° 40' 44,1411	Lichtenhagen . . . . .	41

9. Landwehrhagen, Kirche. Die Höhenmarke an der Südseite des Turmes liegt 305,870m über N. N. — Der Mauerbolzen an der Westseite der Kirche liegt 304,975m über N. N.

Nr.	Ebene Koordinaten		Höhe über N. N.		Bemerkungen bezüglich der Höhenpunkte
	y	x	Pfeiler	Platte	
	m	m	m	m	
1	— 251 366,65	— 149 179,85	473,18	472,29	
2	— 251 944,19	— 148 004,12	496,10	495,20	
3	— 250 667,63	— 147 174,16	580,54	579,65	
4	— 254 165,94	— 146 353,52	411,54	410,64	
5	— 248 824,64	— 146 347,34	423,07	422,17	
6	— 260 367,45	— 145 200,37	332,257	331,359	Niv. P.
7	— 257 623,18	— 145 241,04	264,04	263,14	
8	— 254 975,27	— 144 040,17	347,32	346,42	
9	— 260 426,24	— 143 120,52	336,92		
10	— 261 942,63	— 142 729,12	282,020	281,118	Niv. P.
11	— 255 984,74	— 142 115,26	403,13	402,23	
12	— 258 305,694	— 141 625,497	370,433	369,524	Niv. P.
	— 258 307,134	— 141 624,093	—	—	
13	— 253 031,085	— 142 201,000	542,31	541,42	
	— 252 838,006	— 141 874,612	—	—	Der Punkt ist nicht festgelegt.
14	— 236 834,50	— 141 691,99	249,64	248,74	
15	— 250 257,99	— 140 627,50	232,65	231,75	
16	— 259 869,53	— 139 454,10	338,99	338,09	
17	— 256 401,77	— 139 341,73	346,45	345,55	
18	— 254 165,28	— 139 162,32	406,95	406,05	
20	— 245 808,19	— 139 375,73	267,33	266,43	
21	— 251 666,53	— 138 917,78	203,81	202,91	
22	— 258 494,92	— 138 359,63	218,310	217,411	Niv. P.
23	— 249 948,05	— 138 675,37	215,50	214,60	
24	— 233 114,98	— 138 901,82	336,86	335,96	
25	— 247 644,08	— 138 207,08	286,30	285,40	
26	— 255 404,93	— 137 072,16	215,35	214,45	
27	— 235 663,85	— 137 842,96	321,74	320,79	
28	— 245 788,66	— 137 360,38	441,93	441,03	
29	— 249 548,34	— 136 871,69	269,54	268,65	
30	— 240 733,428	— 137 285,866	373,28	—	Obere Fläche des Steinpfeilers.
	— 240 733,788	— 137 285,103	—	—	
31	— 238 037,21	— 137 259,42	261,80	260,86	
32	— 252 520,19	— 136 537,68	274,45	273,57	
33	— 250 675,47	— 136 510,41	218,88	—	
34	— 254 805,68	— 135 146,40	301,98	301,08	
35	— 243 961,74	— 135 659,73	321,84	320,94	
36	— 252 744,84	— 135 134,14	342,75	341,85	
37	— 239 135,24	— 135 771,39	276,37	275,42	
38	— 233 830,59	— 135 940,47	435,59	434,64	
39	— 245 596,80	— 135 332,44	407,24	406,34	
40	— 236 345,37	— 135 675,78	246,95	246,14	
41	— 230 899,29	— 135 833,57	353,56	352,61	





Nr.	Ebene Koordinaten		Höhe über N. N.		Bemerkungen bezüglich der Höhenpunkte
	y	x	Pfeiler	Platte	
			m	m	
42	— 226 289,45	— 135 956,46	353,20	352,30	
43	— 249 170,900	— 134 792,353	461,15	460,25	
44	— 250 853,89	— 134 460,12	353,06	352,16	
45	— 236 689,89	— 134 861,33		214,14	
46	— 241 171,06	— 134 607,52	314,52	313,56	
47	— 222 649,47	— 135 415,55		338,42	
48	— 255 684,11	— 133 720,97	126,01	125,12	
49	— 238 162,72	— 134 252,37		200,45	
50	— 234 375,08	— 134 217,40	264,88	263,96	
51	— 225 838,94	— 134 339,17		304,66	
52	— 227 152,23	— 134 203,66	301,94	301,04	
53	— 223 931,58	— 134 289,35	311,40	310,51	
54	— 244 922,49	— 133 059,60	321,84	320,95	
55	— 237 730,30	— 133 251,57	175,12	174,18	
56	— 249 492,93	— 132 351,67	282,41	281,55	
57	— 253 599,654	— 132 013,865	362,31	361,41	
58	— 255 768,13	— 131 580,02	301,82	300,92	
59	— 246 635,85	— 132 017,69	375,94	375,04	
60	— 239 978,53	— 132 133,04	234,43	233,53	
61	— 237 425,38	— 132 156,71		202,74	
62	— 225 456,00	— 132 216,11	277,34	276,44	
63	— 234 759,41	— 131 684,67	237,76	236,80	
64	— 242 701,62	— 131 197,29	308,64	307,73	
65	— 253 290,22	— 130 629,20	323,31	322,42	
66	— 221 821,21	— 132 063,81	346,26	345,31	
67	— 228 691,203	— 131 603,115	428,86	427,36	
68	— 239 255,19	— 131 099,21		200,78	
69	— 250 839,02	— 130 493,99	256,083	255,196	Niv. P
70	— 216 301,46	— 131 924,91	258,23	257,30	
71	— 224 103,67	— 131 529,84		262,92	
72	— 235 716,519	— 130 991,339	—	—	
	— 235 715,430	— 130 981,379	—	—	
	— 235 706,591	— 130 992,427	—	—	
	— 235 717,612	— 131 001,329	—	—	
	— 235 726,444	— 130 990,253	—	—	
73	— 247 827,252	— 130 286,830	507,74	—	Obere Fläche des Steinpfeilers.
	— 247 826,717	— 130 276,839	—	—	
	— 247 817,463	— 130 287,391	—	—	
	— 247 827,257	— 130 286,827	—	—	
74	— 223 113,03	— 131 392,64	281,36	280,42	
75	— 231 783,41	— 130 892,76	290,42	289,48	
76	— 164 184,868	— 133 503,689	251,679	250,778	Niv. P.

Ordnung	Geographische Koordinaten		N a m e n	Nr.
	Breite	Länge		
IV	51° 28' 39,3185	27° 35' 39,2542	Niedern Jesa, Kirchturm, Knopf . . . .	77
IV	51° 28' 45,0988	27° 34' 38,8647	Obern Jesa . . . . .	78
III	51° 28' 47,2910	27° 28' 1,6549	Jühnde . . . . .	79
II	51° 28' 54,4566	28° 33' 15,2703	Urbach I . . . . .	80
IV	51° 29' 3,0107	28° 35' 6,4015	Urbach III . . . . .	81
III	51° 29' 4,1029	27° 18' 29,2191	Vaakerberg . . . . .	82
III	51° 29' 5,2415	27° 50' 55,1810	Nesselroden . . . . .	83
IV	51° 29' 13,5936	27° 44' 55,9164	Wöllmarshausen . . . . .	84
III	51° 29' 20,8935	27° 37' 44,2918	Diemarden . . . . .	85
IV	51° 29' 21,5395	27° 31' 51,7501	Mengershausen . . . . .	86
III	51° 29' 25,1087	27° 54' 47,6939	Pferdeberg . . . . .	87
IV	51° 29' 25,4096	27° 28' 43,6178	Heißenthal . . . . .	88
IV	51° 29' 30,5030	27° 32' 4,0105	Mengershausen, Kirchturm, Knopf . . . .	89
IV	51° 29' 31,2443	27° 24' 53,1020	Dransberg . . . . .	90
III	51° 29' 31,8396	27° 56' 52,6564	Lindenberg . . . . .	91
III	51° 29' 33,5945	27° 21' 11,6155	Bühren . . . . .	92
III	51° 29' 39,8338	28° 37' 30,0566	Urbach II . . . . .	93
IV	51° 29' 42,3410	27° 48' 17,8564	Rittmarshausen . . . . .	94
IV	51° 29' 44,6122	27° 55' 44,3351	Gerblingerode, Kirchturm, Knopf . . . .	95
IV	51° 29' 48,5268	27° 51' 5,2950	Nesselroden, Kirchturm, Knopf . . . .	96
III	51° 29' 49,2401	27° 16' 59,1057	Hemeln . . . . .	97
IV	51° 29' 50,8700	27° 40' 28,2112	Kl. Lengden, Kirchturm, Knopf . . . .	98
III	51° 29' 53,2326	27° 34' 4,8610	Rosdorf . . . . .	99
III	51° 29' 57,6001	28° 30' 6,6202	Leimbach . . . . .	100
III	51° 29' 58,9278	27° 41' 48,8034	Gr. Lengden II . . . . .	101
IV	51° 30' 2,2525	28° 32' 0,7663	Leimbach, Kirchturm, Knopf . . . . .	102
III	51° 30' 2,3090	27° 27' 21,9131	Dransfeld . . . . .	103
IV	51° 30' 3,4797	27° 54' 34,3536	Tiftlingerode, Kirchturm, Knopf . . . .	104
IV	51° 30' 11,6568	27° 22' 55,9150	Varlosen, Kirchturm, Knopf . . . . .	105
III	51° 30' 11,7766	27° 30' 4,2642	Settmarshausen . . . . .	106
IV	51° 30' 13,1081	27° 18' 47,8371	Pflügeberg . . . . .	107
IV	51° 30' 17,1904	27° 25' 37,9236	Dransfeld, Kirchturm, Knopf . . . . .	108
IV	51° 30' 21,1275	27° 46' 2,1843	Sattenhausen, Kirchturm, Knopf . . . .	109
III	51° 30' 21,3410	27° 40' 44,2229	Gr. Lengden I . . . . .	110
IV	51° 30' 22,0508	28° 35' 7,9100	Urbach IV . . . . .	111
II	51° 30' 23,0010	27° 53' 5,0671	Euzenberg . . . . .	112
III	51° 30' 26,5681	27° 38' 41,2834	Geismar I . . . . .	113
III	51° 30' 30,3696	27° 44' 11,0259	Niedecker Forst . . . . .	114
IV	51° 30' 34,5590	27° 36' 24,0302	Geismar II . . . . .	115
III	51° 30' 37,2518	27° 50' 44,5778	Werxhausen . . . . .	116

108. **Dransfeld, Kirche.** Die Höhenmarke am Fuße der Nordseite des Turmes liegt 302,346m über N. N. — Der Mauerbolzen an der Ostseite der Vorhalle liegt 302,399m über N. N.

Nr.	Ebene Koordinaten		Höhe über N. N.		Bemerkungen bezüglich der Höhenpunkte
	y	x	Pfeiler	Platte	
			m	m	
77	— 236 553,82	— 130 575,84	200,81		
78	— 237 710,29	— 130 342,93	165,08	164,17	
79	— 245 368,18	— 129 910,96	357,22	350,32	
80	— 169 870,088	— 132 773,966	194,751	193,853	Niv. P.
81	— 167 717,60	— 132 580,88	212,868	211,968	Niv. P.
82	— 256 382,31	— 128 846,37	379,92	379,03	
83	— 218 851,96	— 130 566,86	236,29	235,34	
84	— 225 769,39	— 130 005,65	273,64	272,74	
85	— 234 082,83	— 129 403,35	229,88	228,92	
86	— 240 880,14	— 129 005,48	198,23	197,33	
87	— 214 341,66	— 130 144,34	279,02	278,10	
88	— 244 502,16	— 128 772,57	331,10	330,20	
89	— 240 630,60	— 128 799,82	213,67		
90	— 248 938,22	— 128 376,38	450,69	449,79	
91	— 211 923,13	— 130 037,53	285,59	284,64	
92	— 253 205,17	— 128 092,59	305,70	304,81	
93	— 164 909,63	— 131 533,90	306,63	305,73	
94	— 221 836,13	— 129 289,23	276,51	275,57	
95	— 213 224,06	— 129 587,83	207,48		
96	— 218 599,34	— 129 238,14	234,92		
97	— 258 049,21	— 127 364,20	154,77	153,91	
98	— 230 879,72	— 128 622,09	227,13		
99	— 238 267,38	— 128 207,62	196,73	195,80	
100	— 173 442,55	— 130 698,38	224,674	223,790	Niv. P.
101	— 229 314,62	— 128 443,61	261,70	260,74	
102	— 171 236,70	— 130 631,17	239,34		
103	— 246 022,39	— 127 556,27	447,965	447,065	Niv. P.
104	— 214 548,84	— 128 948,15	213,07		
105	— 251 136,00	— 127 016,84	278,16		
106	— 242 878,57	— 127 415,00	297,10	296,20	
107	— 255 915,78	— 126 733,12	389,63	388,73	
108	— 248 004,65	— 126 999,50	334,50		
109	— 224 399,19	— 127 976,15	263,39		
110	— 230 528,26	— 127 694,88	287,18	286,30	
111	— 167 607,92	— 130 139,88	320,71	319,81	
112	— 216 244,588	— 128 272,084	286,22	285,26	
113	— 232 890,74	— 127 425,22	272,96	272,02	
114	— 226 529,27	— 127 595,48	384,65	383,76	
115	— 235 524,98	— 127 056,30	160,052	159,142	Niv. P.
116	— 218 933,88	— 127 715,77	227,48	226,55	

Ordnung	Geographische Koordinaten		N a m e n	Nr.
	Breite	Länge		
IV	51° 30' 44,0174	28° 33' 31,1390	Urbach V . . . . .	117
IV	51° 30' 48,8231	27° 55' 30,5130	Duderstadt, ev. Kirche, Turmknopf . . .	118
III	51° 30' 49,0492	27° 28' 52,4607	Kl. Wiershausen . . . . .	119
III	51° 30' 53,1006	27° 22' 33,0464	Löwenhagen . . . . .	120
IV	51° 30' 53,4008	27° 17' 5,7682	Hünengraben . . . . .	121
IV	51° 30' 57,6920	27° 32' 15,5538	Ellershausen . . . . .	122
IV	51° 31' 1,5724	27° 51' 16,7710	Werxhausen, Kirchturm, Knopf . . . .	123
IV	51° 31' 3,6677	27° 57' 3,9898	Duderstadt II . . . . .	124
I	51° 31' 14,8678	27° 36' 40,4785	Basis nördlich, unterirdische Festlegung .	125
			" " , Festlegungsstein I.	
			" " , " II.	
			" " , " III.	
			" " , " IV.	
III	51° 31' 15,1106	28° 31' 19,3038	Steigerthal I . . . . .	126
III	51° 31' 16,4663	27° 48' 3,3861	Riekenrode . . . . .	127
IV	51° 31' 17,7504	27° 53' 44,4002	Westerode, Kirchturm, Knopf . . . . .	128
IV	51° 31' 17,8457	27° 20' 30,4966	Steimcke . . . . .	129
IV	51° 31' 18,7884	27° 31' 56,7417	Ellershausen, Kirchturm, Knopf . . . .	130
III	51° 31' 22,9134	27° 24' 53,6040	Imbsen . . . . .	132
III	51° 31' 28,5185	27° 54' 45,2749	Duderstadt I . . . . .	133
III	51° 31' 30,1440	27° 45' 29,4285	Falkenhagen . . . . .	134
III	51° 31' 32,3919	27° 49' 57,7690	Desingerode . . . . .	135
IV	51° 31' 34,8020	27° 50' 59,0028	Desingerode, Kirchturm, Knopf . . . .	136
III	51° 31' 40,4009	27° 35' 16,0222	Göttingen I . . . . .	137
III	51° 31' 40,4923	27° 58' 50,5219	Herbigshagen . . . . .	138
I	51° 31' 40,5192	27° 38' 16,0540	Kleeper, Steinpfeiler . . . . .	139
			" , Steinpf., Beobachtungsplatte 1880	
III	51° 31' 42,1348	28° 27' 26,1514	Krimderode . . . . .	140
II	51° 31' 42,5696	28° 29' 14,7712	Petersdorf . . . . .	141
I	51° 31' 47,6736	27° 36' 38,3404	Göttingen, Sternwarte, Reichenbachscher Meridiankreis 1880 (Zentrum d. Station)	142
	51° 31' 47,6509	27° 36' 38,5258	Göttingen, Sternwarte, Steinpfeiler exzentr.	
			" " , Leuchtbolzen I.	
			" " , " II.	
			" " , Turmbolzen exzentr.	
			" " , Reichenbachscher Meridiankreis 1886.	
II	51° 31' 50,7944	27° 19' 1,7082	Todtenberg . . . . .	143
III	51° 31' 52,4996	27° 53' 4,2750	Westerode . . . . .	144
IV	51° 31' 53,0686	27° 23' 24,4563	Güntersen . . . . .	145
III	51° 31' 55,7217	27° 30' 55,2164	Hetjershausen . . . . .	146
III	51° 31' 57,3193	28° 33' 19,1154	Steigerthal II . . . . .	147
III	51° 32' 9,9965	27° 43' 16,5983	Göttinger Forst . . . . .	148
IV	51° 32' 10,6754	27° 36' 12,3738	Göttingen, Jakobikirche, Turmknopf . .	149
IV	51° 32' 12,0271	27° 33' 44,1165	Grone, Kirchturm, Knopf . . . . .	150
III	51° 32' 12,5839	27° 57' 14,9341	Breitenberg II . . . . .	151
IV	51° 32' 12,9092	27° 29' 18,6252	Knutbühen . . . . .	152

142. Göttingen, Sternwarte. Der Mauerbolzen im Fundament, rechts neben dem nördlichen Haupteingange, liegt 159,198<sup>m</sup> über N. N.

Nr.	Ebene Koordinaten		Höhe über N. N.		Bemerkungen bezüglich der Höhenpunkte
	y	x	Pfeiler	Platte	
	m	m	m	m	
117	— 169 451,04	— 129 399,29	315,74	314,84	Niv. P.
118	— 213 407,19	— 127 593,06	230,57		
119	— 244 207,32	— 126 197,30	331,738	330,844	
120	— 251 513,37	— 125 714,92	264,91	264,01	
121	— 257 820,03	— 125 389,00	388,32	387,42	
122	— 240 280,50	— 126 117,20	208,86	207,96	
123	— 218 281,02	— 126 991,21	218,78		
124	— 211 586,32	— 127 209,93	242,42	241,47	Niv. P.
125	— 235 150,227	— 125 825,895	—	—	
	— 235 149,135	— 125 815,927	—	—	
	— 235 140,207	— 125 826,990	—	—	
	— 235 151,319	— 125 835,858	—	—	
	— 235 160,179	— 125 824,802	—	—	
126	— 171 959,95	— 128 353,21	316,72	315,84	
127	— 221 987,95	— 126 369,45	277,18	276,28	
128	— 215 414,54	— 126 613,04	198,43		
129	— 253 836,85	— 124 832,96	348,64	347,74	
130	— 240 612,14	— 125 448,38	226,39		
132	— 248 759,40	— 124 927,64	287,555	286,658	
133	— 214 227,36	— 126 330,07	226,40	225,46	Niv. P.
134	— 224 936,10	— 125 816,24	277,01	276,05	
135	— 219 762,37	— 125 973,44	253,82	252,91	
136	— 218 579,23	— 125 949,98	238,47		
137	— 236 740,91	— 124 961,49	157,74	156,88	
138	— 209 486,14	— 126 157,54	302,08	301,15	
139	— 233 272,010	— 125 118,574	332,11	—	
	— 233 272,009	— 125 118,577	—	—	
140	— 176 424,63	— 127 364,08	259,74	258,85	Obere Fläche des Steinfieilers.
141	— 174 331,015	— 127 422,993	316,92	316,02	
142	— 235 144,443	— 124 810,634	—	—	
	— 235 140,903	— 124 811,502	—	—	
	— 235 139,702	— 124 810,739	—	—	
	— 235 145,057	— 124 823,944	—	—	
	— 235 140,873	— 124 813,734	—	—	
	— 235 144,440	— 124 810,630	—	—	
143	— 255 496,391	— 123 729,348	407,72	406,82	
144	— 216 142,06	— 125 506,71	198,72	197,80	
145	— 250 431,13	— 123 911,67	280,31	279,41	
146	— 241 743,31	— 124 251,18	275,17	274,23	
147	— 169 607,13	— 127 126,87	306,00	305,11	
148	— 227 440,40	— 124 471,05	421,73	420,83	
149	— 235 611,71	— 124 076,90	220,28		
150	— 238 465,72	— 123 901,62	181,82		
151	— 211 286,70	— 125 089,78	285,42	284,48	
152	— 243 578,62	— 123 631,24	318,98	318,08	

149. **Göttingen, Jakobikirche.** Die Höhenmarke am Fuße der Westseite des Turmes liegt 149,552<sup>m</sup> über N. N. — Der Mauerbolzen in der Grundmauer am Ostende der Kirche liegt 149,561<sup>m</sup> über N. N.

Ordnung	Geographische Koordinaten		N a m e n	Nr.
	Breite	Länge		
IV	51° 32' 15,3538	27° 54' 41,8937	Mingerode, Kirchturm, Knopf . . . . .	153
IV	51° 32' 19,1025	27° 45' 6,0269	Landolfshausen II . . . . .	155
IV	51° 32' 19,3326	27° 21' 15,6342	Speerberg . . . . .	156
III	51° 32' 22,9832	27° 51' 15,0151	Seulingen I . . . . .	157
IV	51° 32' 23,0109	27° 55' 19,6557	Mingerode . . . . .	158
III	51° 32' 24,6777	28° 31' 18,7654	Buchholz . . . . .	159
III	51° 32' 25,1187	27° 26' 37,7291	Barterode II . . . . .	160
IV	51° 32' 25,2286	27° 59' 24,6546	Langenhagen, Kirchturm, Knopf . . . . .	161
III	51° 32' 34,6223	28° 0' 53,0349	Brochthausen I . . . . .	162
IV	51° 32' 35,6252	27° 49' 42,0256	Seulingen, Kirchturm, Knopf . . . . .	163
III	51° 32' 37,8959	27° 46' 58,1917	Landolfshausen I . . . . .	164
III	51° 32' 50,2275	27° 38' 3,4190	Göttingen II . . . . .	165
IV	51° 32' 53,5030	27° 32' 38,7016	Elliehausen II . . . . .	166
III	51° 32' 54,5512	28° 28' 49,1768	Harzungen . . . . .	167
III	51° 33' 2,6166	27° 40' 15,4101	Roringen . . . . .	168
III	51° 33' 2,7940	27° 31' 6,3698	Elliehausen I . . . . .	169
IV	51° 33' 7,0276	28° 0' 19,4568	Brochthausen II . . . . .	171
III	51° 33' 8,6008	27° 57' 43,6144	Breitenberg I . . . . .	172
IV	51° 33' 13,3327	27° 32' 19,7047	Elliehausen, Kirchturm, Knopf . . . . .	173
III	51° 33' 16,1944	27° 52' 0,8643	Germershausen . . . . .	174
IV	51° 33' 18,9144	28° 26' 1,4776	Nieder Sachswerfen, Kirchturm, Knopf . . . . .	175
IV	51° 33' 18,9774	27° 49' 6,2923	Seulingen II . . . . .	176
III	51° 33' 19,3008	27° 44' 40,0643	Waake . . . . .	178
IV	51° 33' 19,6766	27° 21' 11,3294	Tielenbeck . . . . .	179
III	51° 33' 21,8908	27° 28' 15,6148	Barterode I . . . . .	180
III	51° 33' 22,7645	27° 34' 44,5463	Göttingen III . . . . .	181
IV	51° 33' 25,1802	27° 54' 4,2874	Obernfeld, Kirchturm, Knopf . . . . .	182
IV	51° 33' 27,4830	27° 55' 16,8197	Obernfeld . . . . .	183
II	51° 33' 30,8237	27° 25' 28,4492	Grefenburg, Steinpfeiler . . . . . " , Festlegung exzentr.	184
IV	51° 33' 40,8333	27° 36' 19,8779	Weende, Kirchturm, Knopf . . . . .	185
IV	51° 33' 42,1701	27° 58' 35,7346	Hilkerode, Kirchturm, Knopf . . . . .	186
III	51° 33' 42,5432	28° 27' 16,5284	Nieder Sachswerfen II . . . . .	187
IV	51° 33' 44,8633	27° 23' 35,7395	Barterode III . . . . .	188
IV	51° 33' 46,3460	27° 38' 43,9090	Nikolausberg, Kirchturm, Knopf . . . . .	189
III	51° 33' 48,1334	28° 24' 46,4155	Nieder Sachswerfen I . . . . .	190
IV	51° 33' 52,2276	27° 49' 6,4207	Seeburg, Kirchturm, Knopf . . . . .	191
III	51° 33' 54,2778	27° 17' 57,3330	Schiffberg . . . . .	192
III	51° 33' 55,1904	27° 46' 51,6203	Ebergötzen I . . . . .	193
IV	51° 33' 55,9425	28° 10' 15,5840	Lauterberger Forst III . . . . .	194
IV	51° 33' 58,1303	27° 51' 41,4494	Germershausen, Kirchturm, Knopf . . . . .	195
III	51° 34' 8,1661	27° 33' 7,0297	Holtensen . . . . .	196
III	51° 34' 12,0195	27° 26' 28,0961	Wibbecke . . . . .	197
III	51° 34' 13,2336	27° 56' 41,4207	Rüdershausen II . . . . .	198
IV	51° 34' 14,3349	27° 49' 0,0239	Seeburg . . . . .	199
III	51° 34' 15,4896	28° 1' 59,6474	Zwinge . . . . .	200

Nr.	Ebene Koordinaten		Höhe über N. N.		Bemerkungen bezüglich der Höhenpunkte
	Y	X	Pfeiler	Platte	
	m	m	m	m	
153	— 214 231,39	— 124 880,51	210,05		
155	— 225 319,83	— 124 283,88	278,70	277,77	
156	— 252 872,37	— 122 977,25	344,70	343,80	
157	— 218 206,64	— 124 474,89	208,82	207,90	
158	— 213 493,97	— 124 674,65	217,75	216,87	
159	— 171 897,50	— 126 203,58	350,04	349,14	
160	— 246 659,57	— 123 104,24	367,08	366,19	
161	— 208 771,55	— 124 802,67		237,53	
162	— 207 057,17	— 124 582,29	289,76	288,83	
163	— 219 980,98	— 124 006,94	214,00		
164	— 223 133,60	— 123 798,90	267,77	266,83	
165	— 233 416,31	— 122 954,11	289,391	288,449	Niv. P.
166	— 239 665,25	— 122 561,05	188,42	187,54	
167	— 174 747,61	— 125 182,16	292,81	291,93	
168	— 230 856,82	— 122 687,85	359,290	358,340	Niv. P.
169	— 241 429,73	— 122 189,65	280,84	279,88	
171	— 207 662,96	— 123 554,77	294,74	293,79	
172	— 210 662,26	— 123 382,31	275,54	274,59	
173	— 240 002,08	— 121 931,22		204,82	
174	— 217 252,97	— 122 869,06	207,10	206,18	
175	— 177 951,39	— 124 317,12		256,07	
176	— 220 610,97	— 122 637,86	216,70	215,76	
178	— 225 737,12	— 122 402,08	296,31	295,38	
179	— 252 862,25	— 121 109,23	401,05	400,15	
180	— 244 689,47	— 121 442,04	283,48	282,58	
181	— 237 199,35	— 121 771,23	173,54	172,63	
182	— 214 864,41	— 122 692,81		213,41	
183	— 213 464,71	— 122 680,71	—	240,31	Der Pfeiler ist 1905 ent-
184	— 247 894,670	— 121 009,623		395,85	fernt worden.
	— 247 883,168	— 121 012,814	393,51	392,62	
185	— 235 337,79	— 121 298,70		190,34	
186	— 209 615,61	— 122 386,91		204,12	
187	— 176 480,57	— 123 637,65	283,87	282,97	
188	— 250 043,30	— 120 469,30	274,41	273,51	
189	— 232 556,92	— 121 256,48		346,67	
190	— 179 365,06	— 123 363,46	316,85	315,95	
191	— 220 563,77	— 121 610,84		197,12	
192	— 256 543,35	— 119 852,66	372,17	371,27	
193	— 223 155,00	— 121 405,65	247,141	246,231	Niv. P.
194	— 196 123,90	— 122 500,62	322,70	321,75	
195	— 217 571,20	— 121 557,57		177,86	
196	— 239 010,85	— 120 280,56	159,50	158,53	
197	— 246 684,27	— 119 793,23	319,25	318,35	
198	— 211 776,54	— 121 335,76	253,83	252,89	
199	— 220 657,18	— 120 922,57	200,82	199,92	
200	— 205 647,55	— 121 518,50	251,79	250,84	

Ordnung	Geographische Koordinaten		N a m e n	Nr.
	Breite	Länge		
IV	51° 34' 16,9678	28° 30' 20,6566	Burg Hohnstein, Ruine, Fahnenstange . . . . .	201
IV	51° 34' 18,8389	27° 52' 41,0882	Rollshausen . . . . .	202
III	51° 34' 21,3778	27° 31' 7,9772	Esebeck I . . . . .	203
III	51° 34' 25,1398	27° 39' 16,8165	Nikolausberg . . . . .	204
IV	51° 34' 26,3422	27° 29' 49,1594	Esebeck II . . . . .	205
III	51° 34' 26,5594	28° 19' 14,3486	Walkenried II . . . . .	206
I	51° 34' 30,1106	27° 36' 38,3451	Göttingen, nördl. Meridianzeichen, Spaltm. " , " , " , Leuchtbolzen I. " " " " " II.	207
IV	51° 34' 37,0328	27° 52' 46,5626	Rollshausen, Kirchturm, Knopf . . . . .	208
IV	51° 34' 38,2906	27° 37' 43,9555	Deppoldshausen . . . . .	209
III	51° 34' 38,3520	27° 59' 9,5586	Rhumspringe . . . . .	210
III	51° 34' 39,4208	28° 9' 21,8136	Osterhagen . . . . .	211
IV	51° 34' 42,6351	27° 46' 18,9283	Ebergötzen II . . . . .	212
III	51° 34' 44,6072	28° 24' 17,0240	Appenrode . . . . .	213
IV	51° 34' 46,9018	27° 25' 3,3837	Adelebsen, Kirchturm, Knopf . . . . .	214
IV	51° 34' 49,7418	27° 43' 3,4457	Holzeroder Forst . . . . .	215
III	51° 34' 56,4274	28° 11' 57,0464	Steina . . . . .	216
IV	51° 34' 56,7537	27° 56' 23,4960	Rüdershausen, Kirchturm, Knopf . . . . .	217
III	51° 35' 1,6301	27° 50' 3,9338	Wollbrandshausen II . . . . .	218
IV	51° 35' 3,3749	27° 57' 52,9122	Rhumspringe, Kirchturm, Knopf . . . . .	219
IV	51° 35' 3,6286	27° 34' 16,7833	Bovenden II . . . . .	220
IV	51° 35' 6,8635	27° 27' 55,6090	Erbsen . . . . .	221
IV	51° 35' 9,7032	28° 22' 23,8268	Werna, Kirchturm, Knopf . . . . .	222
III	51° 35' 11,2857	27° 57' 25,7368	Lütjenhausen . . . . .	223
IV	51° 35' 14,6333	27° 49' 38,5873	Wollbrandshausen, Kirchturm, Knopf . . . . .	224
III	51° 35' 16,9965	28° 7' 30,3315	Bartolfelde I . . . . .	225
II	51° 35' 19,3287	28° 27' 34,7043	Ilfeld . . . . .	226
IV	51° 35' 21,0804	27° 47' 26,1777	Krebeck, Kirchturm, Knopf . . . . .	227
III	51° 35' 21,8592	27° 52' 34,6147	Gieboldehausen I . . . . .	228
III	51° 35' 21,9438	28° 29' 44,2383	Poppenberg, Aussichtsturm, Knopf . . . . .	229
II	51° 35' 23,1603	27° 44' 47,0531	Lauseberg . . . . .	230
III	51° 35' 27,1632	27° 21' 25,5437	Offensen . . . . .	231
III	51° 35' 30,7319	27° 36' 7,7378	Bovenden I . . . . .	232
IV	51° 35' 33,0566	28° 8' 59,8367	Osterhagen, Kirchturm, Knopf . . . . .	233
III	51° 35' 34,7618	27° 54' 29,5312	Rüdershausen I . . . . .	234
III	51° 35' 37,1913	28° 18' 3,2573	Walkenried I . . . . .	235
III	51° 35' 38,0472	27° 23' 44,8190	Adelebsen . . . . .	236
III	51° 35' 43,0512	28° 5' 44,8408	Barbis I . . . . .	237
IV	51° 35' 47,1870	28° 2' 26,9304	Barbis II . . . . .	238
IV	51° 35' 49,7772	27° 55' 29,1285	Wollershausen, Kirchturm, Knopf . . . . .	239
IV	51° 35' 49,9019	27° 33' 6,0420	Lenglern . . . . .	240



Nr.	Ebene Koordinaten		Höhe über N. N.		Bemerkungen bezüglich der Höhenpunkte
	y	x	Pfeiler	Platte	
			m	m	
201	— 172 898,64	— 122 696,32	414,03		Oberer Rand des Mauerwerks.
202	— 216 395,70	— 120 967,05	197,63	196,68	
203	— 241 283,11	— 119 763,78	288,52	287,58	
204	— 231 868,49	— 120 087,20	366,15	365,19	
205	— 242 792,83	— 119 537,91	260,55	259,66	
206	— 185 715,59	— 121 945,98	338,72	337,83	
207	— 234 911,621	— 119 793,052	—	—	
	— 234 911,619	— 119 793,054	—	—	
	— 234 911,619	— 119 793,052	—	—	
208	— 216 266,31	— 120 409,52	187,88		
209	— 233 637,14	— 119 598,81	338,19	337,29	
210	— 208 892,76	— 120 678,24	239,42	238,47	
211	— 197 106,62	— 121 117,62	355,50	354,57	Niv. P.
212	— 223 719,64	— 119 912,28	254,625	253,723	
213	— 179 869,06	— 121 598,66	295,84	294,94	
214	— 248 262,02	— 118 636,08	214,08		
215	— 227 472,13	— 119 525,10	423,47	422,57	
216	— 194 098,48	— 120 707,64	312,99	312,03	Niv. P.
217	— 212 065,30	— 119 976,91	201,15		
218	— 219 363,60	— 119 515,01	201,037	200,141	
219	— 210 335,93	— 119 844,16	195,45		
220	— 237 587,70	— 118 630,57	173,66	172,68	
221	— 244 917,78	— 118 180,98	235,49	234,59	
222	— 182 020,09	— 120 745,50	270,80		
223	— 210 848,74	— 119 578,02	210,49	209,55	
224	— 219 833,94	— 119 092,17	209,15		
225	— 199 206,79	— 119 872,82	375,66	374,74	
226	— 176 026,635	— 120 659,638	479,00	478,10	Niv. P.
227	— 222 373,14	— 118 781,71	223,96		
228	— 216 437,07	— 119 014,94	195,167	194,215	
229	— 173 530,98	— 120 664,89	634,13		
230	— 225 432,163	— 118 581,994	287,36	286,41	
231	— 252 392,15	— 117 185,13	195,77	194,87	Niv. P.
232	— 235 413,62	— 117 893,12	210,799	209,904	
233	— 197 465,00	— 119 444,16	357,70		
234	— 214 208,92	— 118 710,44	241,16	240,21	
235	— 187 003,53	— 119 713,51	286,68	285,79	
236	— 249 695,98	— 116 981,91	299,93	299,04	
237	— 201 204,85	— 118 987,63	362,16	361,22	
238	— 205 007,61	— 118 707,05	290,58	289,65	
239	— 213 042,55	— 118 295,00	182,37		
240	— 238 881,50	— 117 137,12	184,83	183,87	

Ordnung	Geographische Koordinaten		N a m e n	Nr.
	Breite	Länge		
IV	51° 35' 51,5188	28° 7' 33,7294	Bartolfelde, Kirchturm, Knopf . . . . .	241
IV	51° 35' 56,2573	28° 15' 8,9474	Roßkopf . . . . .	243
III	51° 35' 56,7794	27° 38' 1,5332	Plesse, Burgruine, dicker Turm, Kreuz in der Turmzinne . . . . .	244
IV	51° 36' 0,8202	28° 26' 56,4868	Plesse, Burgruine, dicker Turm, Fahnen- stange exzentr. . . . .	245
III	51° 36' 3,7090	27° 29' 1,8710	Netzberg . . . . .	246
III	51° 36' 3,9898	27° 49' 20,5939	Fehrlingsen II . . . . .	247
IV	51° 36' 7,5450	27° 31' 34,9957	Wollbrandshausen I . . . . .	248
III	51° 36' 7,7588	27° 56' 13,8333	Harste, Kirchturm, Knopf . . . . .	249
III	51° 36' 14,7522	28° 0' 17,8926	Wollershausen . . . . .	250
III	51° 36' 19,1040	27° 30' 39,3101	Pöhlde I . . . . .	251
IV	51° 36' 21,5484	27° 48' 3,9362	Harste . . . . .	252
III	51° 36' 23,3500	27° 27' 0,5856	Bodensee, Kirchturm, Knopf . . . . .	253
III	51° 36' 25,0258	28° 10' 6,1484	Lödingsen . . . . .	254
III	51° 36' 27,1196	28° 24' 45,6759	Lauterberger Forst II . . . . .	255
III	51° 36' 27,3230	28° 28' 3,5219	Giersberg . . . . .	256
III	51° 36' 31,1583	27° 45' 36,6934	Hagenberg . . . . .	257
II	51° 36' 39,5126	27° 24' 31,9863	Renshausen . . . . .	258
IV	51° 36' 41,4672	27° 52' 54,5156	Bramburg . . . . .	259
III	51° 36' 44,5366	28° 22' 38,8169	Gieboldehausen, kath. Kirche, Turmknopf	260
IV	51° 36' 47,7748	27° 36' 26,3960	Heiligenberg . . . . .	261
IV	51° 36' 47,8796	27° 51' 27,5775	Angerstein . . . . .	262
IV	51° 36' 51,9566	27° 58' 37,4835	Gieboldehausen III . . . . .	263
IV	51° 36' 52,8736	28° 5' 25,4855	Pöhlde, Kirchturm, Knopf . . . . .	264
III	51° 36' 53,5518	28° 7' 25,5194	Barbis, Kirchturm, Knopf . . . . .	265
III	51° 36' 59,0713	27° 21' 32,6049	Bartolfelde II . . . . .	266
III	51° 37' 2,2219	27° 33' 42,4186	Hoherott . . . . .	268
IV	51° 37' 2,9555	27° 54' 51,4378	Parenzen . . . . .	269
IV	51° 37' 7,6161	27° 36' 6,4301	Gieboldehausen IV . . . . .	270
IV	51° 37' 10,2035	28° 16' 16,7178	Angerstein, Kirchturm, Knopf . . . . .	271
III	51° 37' 12,2206	28° 33' 50,6681	Eichberg . . . . .	272
III	51° 37' 12,3744	28° 3' 45,0930	Große Harzhöhe . . . . .	273
III	51° 37' 21,7771	27° 47' 46,7512	Scharzfeld I . . . . .	274
IV	51° 37' 24,6442	28° 1' 39,9589	Bilshausen I . . . . .	275
III	51° 37' 27,4624	27° 29' 3,8195	Scharzfeld IV . . . . .	276
III	51° 37' 33,9925	27° 45' 40,6002	Fehrlingsen I . . . . .	277
I	51° 37' 37,2987	28° 18' 13,9909	Gillersheim II . . . . .	278
IV	51° 37' 39,0199	27° 35' 57,7562	Staufenberg . . . . .	279
III	51° 37' 42,3778	27° 53' 32,9504	Marienstein, Kirchturm, Knopf . . . . .	280
IV	51° 37' 42,7108	27° 11' 22,9648	Gieboldehausen II . . . . .	281
IV	51° 37' 45,4244	27° 50' 15,3206	Wahmbeck, Kirchturm, Knopf . . . . .	282
			Bilshausen II . . . . .	282

258. **Bramburg.** Die Festlegung ist im Jahre 1896 wegen Ausnutzung eines Steinbruchs entfernt worden.

Nr.	Ebene Koordinaten		Höhe über N. N.		Bemerkungen bezüglich der Höhenpunkte
	Y	X	Pfeiler	Platte	
241	m — 199 099,45	m — 118 808,90	m 341,73	m 349,01	Oberer Zinnenrand.
243	— 190 335,48	— 118 999,48	349,91	349,01	
244	— 233 187,08	— 117 189,90	391,23		
	— 233 182,297	— 117 200,391	—	—	
245	— 176 717,38	— 119 352,14	501,48	500,58	
246	— 243 558,20	— 116 486,65	256,17	255,27	
247	— 220 113,86	— 117 552,45	241,92	241,02	
248	— 240 607,09	— 116 509,14	178,50		
249	— 212 159,30	— 117 775,64	235,63	234,69	
250	— 207 455,38	— 117 754,30	273,66	272,72	
251	— 241 661,16	— 116 101,02	232,93	232,00	
252	— 221 564,78	— 116 945,67	213,16		
253	— 245 861,70	— 115 767,08	222,98	222,08	
254	— 196 126,79	— 117 888,27	487,08	486,14	
255	— 179 205,40	— 118 451,12	551,38	550,49	
256	— 175 399,24	— 118 578,20	507,15	506,25	
257	— 224 383,82	— 116 523,95	242,99	242,12	
258	— 248 695,179	— 115 128,069	—	—	
259	— 215 949,14	— 116 572,09	204,90		
260	— 181 626,39	— 117 826,02	525,00	524,10	
261	— 234 944,06	— 115 529,98	202,025	201,072	Niv. P.
262	— 217 612,70	— 116 302,33	191,53	190,59	
263	— 209 339,35	— 116 525,42	230,36		
264	— 201 491,34	— 116 815,80	295,06		
265	— 199 181,94	— 116 886,29	379,601	378,657	
266	— 252 114,74	— 114 353,08	311,84	310,95	Niv. P.
268	— 238 076,51	— 114 936,21	162,94	162,04	
269	— 213 672,31	— 116 003,80	208,923	207,989	Niv. P.
270	— 235 299,50	— 114 899,23	154,47		
271	— 188 946,25	— 116 763,86	495,12	494,23	
272	— 168 674,89	— 117 418,14	599,37	598,48	
273	— 203 397,91	— 116 136,07	337,393	336,449	Niv. P.
274	— 221 813,70	— 115 070,66	208,88	207,98	
275	— 205 788,82	— 115 659,65	229,16	228,23	
276	— 243 396,13	— 113 901,42	356,82	355,92	
277	— 224 222,57	— 114 586,30	228,16	227,23	
278	— 186 660,032	— 116 010,520	554,02	553,13	
279	— 235 421,10	— 113 921,41	169,94		
280	— 215 129,84	— 114 721,97	262,91	261,97	
281	— 263 766,63	— 112 406,87	131,29		
282	— 218 925,36	— 114 464,69	194,89	193,95	

259. Gieboldehausen, kath. Kirche. Die Höhenmarke am Fuße des nördlichen Mittelpfeilers der Westseite liegt 158,900m über N. N.

Ordnung	Geographische Koordinaten		N a m e n	Nr.
	Breite	Länge		
IV	51° 37' 46,1400	27° 27' 24,2276	Hettensen . . . . .	283
IV	51° 37' 47,6592	28° 2' 53,0802	Scharzfeld, Kirchturm, Knopf . . . . .	284
IV	51° 37' 47,6974	27° 56' 49,2298	Pöhlde II . . . . .	285
III	51° 37' 48,7656	28° 7' 4,4228	Lauterberg . . . . .	286
III	51° 37' 49,7052	27° 30' 29,8403	Gladebeck . . . . .	287
IV	51° 37' 49,9860	27° 24' 23,1540	Stehberg . . . . .	288
III	51° 37' 52,4593	27° 14' 29,6010	Bodenfelde . . . . .	289
IV	51° 37' 53,0210	27° 19' 40,6304	Schoningen, Kirchturm, Knopf . . . . .	290
III	51° 37' 53,6030	28° 4' 51,3056	Scharzfels . . . . .	291
IV	51° 37' 54,7360	27° 32' 40,5683	Wolbrechtshausen . . . . .	292
IV	51° 37' 56,2316	28° 7' 52,5175	Hausberg, Aussichtsturm, Spitze . . . . .	293
III	51° 37' 57,6588	27° 35' 15,3066	Nörten I . . . . .	294
III	51° 37' 59,6837	28° 12' 20,4596	Lauterberger Forst I . . . . .	295
IV	51° 37' 59,9458	27° 49' 35,8653	Bilshausen, Kirchturm, Knopf . . . . .	297
IV	51° 38' 4,9607	27° 18' 19,7052	Allenberg . . . . .	298
IV	51° 38' 6,6952	28° 16' 28,0043	Zorger Forst . . . . .	299
IV	51° 38' 6,8278	27° 45' 35,8947	Gillersheim, Kirchturm, Knopf . . . . .	300
IV	51° 38' 7,1434	28° 21' 12,9626	Großer Ehrenberg . . . . .	301
III	51° 38' 8,9342	27° 37' 20,2786	Hardenberger Warte, Turm, Kreuz im Fußboden . . . . .	302
III	51° 38' 9,2918	27° 59' 40,3271	Hardenberger Warte, Turm, Fahnenstange exzentr. . . . .	303
IV	51° 38' 9,8941	28° 13' 59,1765	Herzberg I . . . . .	304
IV	51° 38' 11,3695	28° 27' 37,9944	Kuckuk . . . . .	305
III	51° 38' 11,5408	28° 18' 47,3804	Sophienhof . . . . .	306
IV	51° 38' 13,8716	28° 34' 8,5130	Hoheharz . . . . .	307
III	51° 38' 13,9349	28° 0' 55,9939	Stieger Forst I . . . . .	308
IV	51° 38' 18,4518	28° 11' 11,9272	Scharzfeld III . . . . .	309
IV	51° 38' 18,6493	28° 23' 51,7477	Quitschenkopf . . . . .	310
IV	51° 38' 20,0732	27° 22' 29,3758	Bärenthäler . . . . .	311
III	51° 38' 23,4955	27° 48' 4,9911	Wöseker Winterseite . . . . .	312
II	51° 38' 23,8321	27° 15' 59,1116	Lindau I . . . . .	313
IV	51° 38' 24,6122	27° 13' 22,4214	Cellerberg . . . . .	314
IV	51° 38' 24,9366	27° 32' 22,3521	Bodenfelde, Kirchturm, Knopf . . . . .	315
III	51° 38' 25,7552	28° 2' 35,2877	Hevensen, Kirchturm, Knopf . . . . .	316
II	51° 38' 30,4209	27° 20' 21,4962	Scharzfeld II . . . . .	317
IV	51° 38' 31,6890	28° 8' 24,7683	Sömmerling . . . . .	318
III	51° 38' 35,9372	27° 26' 28,7246	Kummel, Aussichtsturm, unterer Knopf . . . . .	319
IV	51° 38' 38,2223	27° 39' 9,9971	Lichtenborn . . . . .	320
III	51° 38' 39,8414	27° 12' 11,6953	Bühle . . . . .	321
III	51° 38' 42,7639	27° 41' 55,7043	Kahlberg . . . . .	322
III	51° 38' 45,6418	27° 30' 12,4708	Sudershausen . . . . .	323
III	51° 38' 47,8405	27° 55' 31,4964	Hardeggen . . . . .	324
III	51° 38' 53,3929	27° 50' 56,1658	Hattorf III . . . . .	325
II	51° 38' 54,6870	27° 23' 43,0521	Wulfen II . . . . .	326
III	51° 38' 56,1154	27° 57' 46,2090	Rothenberg . . . . .	327
IV	51° 38' 56,3859	28° 19' 3,8135	Elbingerode . . . . .	328
			Hohegeißer Forst . . . . .	328

Nr.	Ebene Koordinaten		Höhe über N. N.		Bemerkungen bezüglich der Höhenpunkte
	y	x	Pfeiler	Platte	
283	m — 245 282,86	m — 113 231,91	m 281,74	m 280,84	
284	— 204 354,05	— 115 005,69	281,79		
285	— 211 349,30	— 114 716,85	197,393	196,463	Niv. P.
286	— 199 520,36	— 115 164,57	392,255	391,365	Niv. P.
287	— 241 709,44	— 113 293,74	245,37	244,42	
288	— 248 757,87	— 112 942,93	419,47	418,58	
289	— 260 163,46	— 112 291,82	217,53	216,63	
290	— 254 184,00	— 112 578,85	169,51		
291	— 202 073,71	— 114 913,47	383,047	382,112	Niv. P.
292	— 239 189,05	— 113 257,94	177,23	176,30	
293	— 198 586,63	— 114 970,33	427,60		Dachkante.
294	— 236 210,29	— 113 307,59	155,923	154,978	Niv. P.
295	— 193 431,27	— 115 063,45	629,79	628,86	
297	— 219 664,40	— 113 983,20	192,02		
298	— 255 720,88	— 112 131,55	249,01	248,12	
299	— 188 664,05	— 115 026,69	603,14	602,25	
300	— 224 268,02	— 113 567,96	203,03		
301	— 183 185,31	— 115 214,36	634,39	633,49	
302	— 233 791,84	— 113 071,03	268,03		Oberer Gallerierand.
303	— 233 791,208 — 208 032,38	— 113 072,254 — 114 186,23	— 237,81	— 236,87	
304	— 191 521,47	— 114 820,28	586,66	585,76	
305	— 175 778,54	— 115 346,63	542,49	541,60	
306	— 185 979,09	— 114 976,30	584,19	583,30	
307	— 168 268,30	— 115 524,83	574,25	573,35	
308	— 206 571,96	— 114 102,46	263,234	262,244	Niv. P.
309	— 194 726,47	— 114 433,04	636,24	635,31	
310	— 180 120,01	— 114 968,58	625,36	624,46	
311	— 250 898,83	— 111 905,43	374,28	373,41	
312	— 221 379,44	— 113 179,48	217,34	216,43	
313	— 258 393,327	— 111 411,130	342,70	341,80	
314	— 261 403,35	— 111 232,05	153,53		
315	— 239 494,99	— 112 308,48	192,40		
316	— 204 648,47	— 113 814,96	333,08	332,07	
317	— 253 340,520	— 111 463,115	252,09	251,19	
318	— 197 923,69	— 113 899,26	549,82		
319	— 246 274,82	— 111 641,84	386,73	385,84	
320	— 231 641,37	— 112 263,48	246,09	245,16	
321	— 262 738,07	— 110 691,13	224,95	224,05	
322	— 228 450,39	— 112 268,24	299,44	298,55	
323	— 241 960,56	— 111 549,93	287,00	286,10	
324	— 212 765,51	— 112 796,20	205,88	204,96	
325	— 218 049,46	— 112 399,00	214,87	213,92	
326	— 249 430,017	— 110 906,418	430,48	429,58	
327	— 210 165,91	— 112 648,96	280,351	279,413	Niv. P.
328	— 185 612,28	— 113 602,46	572,06	571,16	

Ordnung	Geographische Koordinaten		N a m e n	Nr.
	Breite	Länge		
III	51° 38' 57,8751	27° 45' 23,5880	Gillersheim I . . . . .	329
III	51° 39' 0,2165	27° 14' 4,9222	Kaltewarte . . . . .	330
IV	51° 39' 1,0992	27° 31' 49,5898	Hevensen . . . . .	331
IV	51° 39' 7,8104	28° 31' 35,2845	Stieger Forst II . . . . .	332
III	52° 39' 8,4859	28° 25' 4,5807	Benneckensteiner Forst (i. Reg.-Bez. Erfurt)	333
III	51° 39' 10,9430	27° 18' 29,2925	Uslar I . . . . .	335
IV	51° 39' 13,2690	28° 11' 43,0894	Herzbeck Ecke . . . . .	336
IV	51° 39' 15,0616	28° 16' 20,1231	Wagnerskopf . . . . .	337
IV	51° 39' 15,6864	27° 59' 15,2200	Herzberg II . . . . .	338
IV	51° 39' 15,7561	27° 54' 15,0336	Hattorf, Kirchturm, Knopf . . . . .	339
IV	51° 39' 16,0420	27° 20' 52,6818	Bollensen, Kirchturm, Knopf . . . . .	340
IV	51° 39' 16,7113	27° 37' 43,4970	Nörten II . . . . .	341
IV	51° 39' 19,0061	27° 47' 33,0835	Lindau, Kirchturm, Knopf . . . . .	342
IV	51° 39' 21,0886	28° 0' 28,7090	Herzberg, Kirchturm, Knopf . . . . .	343
III	51° 39' 22,1980	27° 34' 4,9210	Behrensen . . . . .	344
IV	51° 39' 25,0564	27° 28' 6,5280	Hainholz . . . . .	345
IV	51° 39' 25,1004	27° 59' 58,0125	Herzberg, Schloßturm, Knopf . . . . .	346
III	51° 39' 26,2417	28° 33' 22,6917	Stiege II . . . . .	347
III	51° 39' 27,7527	28° 13' 20,7356	Stöberhai, Aussichtsturm, Mitte . . . . .	348
II	51° 39' 27,9174	28° 27' 52,6993	Carlshaus . . . . .	349
III	51° 39' 29,7017	28° 22' 20,7860	Benneckenstein I (im Reg.-Bez. Erfurt) .	350
III	51° 39' 31,6819	27° 24' 41,6771	Volpriehausen I . . . . .	351
IV	51° 39' 31,7624	28° 12' 55,1188	Jagdkopf . . . . .	352
III	51° 39' 32,0464	28° 2' 26,3275	Lonauer Forst I . . . . .	353
III	51° 39' 33,2076	27° 36' 9,1771	Elvese . . . . .	354
IV	51° 39' 35,0158	27° 56' 40,0180	Elbingerode, Kirchturm, Knopf . . . . .	356
III	51° 39' 35,8432	27° 5' 53,6248	Lauenförde, Zentrum der Station . . . . .	357
	51° 39' 37,7811	27° 5' 53,5137	" , Festlegung exzent.	
III	51° 39' 37,3834	27° 22' 59,6006	Gierswalde . . . . .	358
IV	51° 39' 47,1559	27° 30' 49,9714	Lutterhausen, Kirchturm, Knopf . . . . .	359
IV	51° 39' 48,2850	28° 8' 51,3750	Kupferhütter Forst . . . . .	360
III	51° 39' 48,5949	28° 23' 46,1579	Benneckenstein II (im Reg.-Bez. Erfurt) .	361
III	51° 39' 49,2547	27° 16' 37,9104	Reitliehausen . . . . .	362
III	51° 39' 50,1997	27° 48' 21,5537	Lindau II . . . . .	363
II	51° 39' 50,9185	27° 9' 38,8572	Großer Kuhlberg . . . . .	364
II	51° 39' 51,0597	27° 40' 9,8690	Tockenbergl . . . . .	365
III	51° 39' 54,8962	28° 34' 50,0571	Allroder Forst I . . . . .	366
IV	51° 39' 55,8153	27° 50' 30,4353	Wulften, Kirchturm, Knopf . . . . .	367
II	51° 39' 57,9749	28° 20' 28,6528	Hohegeiß . . . . .	368
IV	51° 40' 0,4273	27° 46' 17,5900	Wachenhausen . . . . .	369
III	51° 40' 0,8445	27° 52' 41,6728	Hattorf II . . . . .	370

343. Herzberg, Kirche. Die Höhenmarke am Fuße der Südostecke der Kirche liegt 246,876m über N. N.

Nr.	Ebene Koordinaten		Höhe über N. N.		Bemerkungen bezüglich der Höhenpunkte
	y	x	Pfeiler	Platte	
	m	m	m	m	
329	— 224 434,51	— III 980,56	238,84	237,94	
330	— 260 529,82	— III 174,56	187,33	186,44	
331	— 240 071,54	— III 161,55	173,34	172,44	
332	— 171 157,61	— III 759,45	547,27	546,37	
333	— 178 665,46	— III 478,60	586,01	585,11	
335	— 255 433,49	— III 102,85	217,18	216,29	
336	— 194 062,36	— III 762,57	536,94	536,03	
337	— 188 736,65	— III 908,91	632,88	631,98	
338	— 208 430,38	— III 115,24	281,20	280,26	
339	— 214 198,42	— III 871,72	220,11		
340	— 252 670,67	— III 084,02	194,43		
341	— 233 248,83	— III 998,04	194,54	193,63	
342	— 221 917,37	— III 437,78	197,91		
343	— 207 011,42	— III 006,44	277,57		
344	— 237 440,48	— III 632,79	160,35	159,46	
345	— 244 321,84	— III 215,92	381,99	381,10	
346	— 207 596,15	— III 858,29	310,69		
347	— 169 074,37	— III 259,50	509,71	508,81	
348	— 192 168,94	— III 386,87	732,33		Dachrand.
349	— 175 413,723	— III 991,486	626,73	625,83	
350	— 181 789,62	— III 710,83	569,25	568,36	
351	— 248 247,33	— III 819,23	290,70	289,81	
352	— 192 656,42	— III 244,24	714,33	713,40	
353	— 204 737,67	— III 760,07	363,94	362,96	
354	— 235 037,33	— III 404,43	152,46	151,50	
356	— 211 387,62	— III 394,15	226,80		
357	— 269 910,44	— III 578,16	—	245,62	
	— 269 909,372	— III 518,191	247,09	246,19	
358	— 250 199,57	— III 546,29	227,70	226,80	
359	— 241 149,13	— III 684,29	251,37		
360	— 197 319,81	— III 552,95	600,93	599,99	
361	— 180 128,36	— III 185,89	538,03	537,13	
362	— 257 513,05	— III 810,76	260,90	259,99	
363	— 220 943,88	— III 515,02	147,08	146,17	
364	— 265 559,454	— III 342,128	330,35	329,45	
365	— 230 388,044	— III 066,156	328,47	327,53	
366	— 167 366,20	— III 430,11	541,58	540,68	
367	— 218 460,48	— III 449,31	199,73		
368	— 183 912,464	— III 759,326	642,57	641,62	
369	— 223 311,30	— III 094,27	138,40	137,50	
370	— 215 932,75	— III 402,44	262,89	261,96	

Ordnung	Geographische Koordinaten		N a m e n	Nr.
	Breite	Länge		
IV	51° 40' 2,6649	27° 12' 11,6038	Ahnenberg . . . . .	371
II	51° 40' 4,1385	27° 30' 3,3713	Weeper, Steinpfeiler . . . . . " , Festlegung exzent.	373
IV	51° 40' 6,3177	27° 19' 16,8235	Uslar II . . . . .	375
II	51° 40' 7,1886	28° 5' 53,2292	Großer Knollen . . . . .	376
IV	51° 40' 9,7129	28° 16' 58,1206	Spitzenberg . . . . .	377
III	51° 40' 11,6626	27° 56' 10,8832	Hörden I . . . . .	378
IV	51° 40' 12,0687	27° 57' 19,8336	Hörden, Kirchturm, Knopf . . . . .	379
IV	51° 40' 17,0359	27° 38' 34,8792	Sudheim, Kirchturm, Knopf . . . . .	380
III	51° 40' 18,0702	27° 53' 27,3025	Hattorf I . . . . .	381
III	51° 40' 19,1281	28° 3' 31,3650	Lonauer Forst III . . . . .	382
IV	51° 40' 22,3651	28° 30' 57,9856	Trautensteiner Forst . . . . .	383
III	51° 40' 22,6752	28° 0' 42,4190	Lonauer Forst II . . . . .	384
IV	51° 40' 24,3515	27° 32' 29,1128	Thüdinghausen . . . . .	385
III	51° 40' 24,6296	27° 24' 19,0304	Volpriehausen II . . . . .	386
IV	51° 40' 26,7070	27° 13' 37,4650	Wolfsstieg . . . . .	387
III	51° 40' 28,4417	27° 21' 43,1554	Dinkelhausen . . . . .	388
IV	51° 40' 31,2212	27° 28' 6,5655	Boosberg . . . . .	389
III	51° 40' 31,4240	28° 33' 15,1544	Stiege I . . . . .	390
III	51° 40' 35,8573	27° 57' 35,3982	Hörden II . . . . .	391
III	51° 40' 39,6274	27° 34' 55,6275	Großenrode . . . . .	392
IV	51° 40' 42,9485	27° 46' 4,8303	Catlenburg, Kirchturm, Knopf . . . . .	393
III	51° 40' 44,0154	27° 36' 20,8539	Hillerse . . . . .	394
IV	51° 40' 46,8620	27° 7' 4,3728	Fiegenkopf . . . . .	395
III	51° 40' 47,1046	28° 25' 16,2849	Tanner Forst II . . . . .	396
III	51° 40' 50,3314	28° 40' 46,3661	Allrode . . . . .	397
IV	51° 40' 50,4120	28° 35' 34,6917	Allroder Forst II . . . . .	398
III	51° 40' 50,5086	28° 23' 25,4088	Tanner Forst III . . . . .	399
II	51° 40' 51,6129	27° 50' 52,7648	Wulfsten I . . . . .	400
III	51° 40' 52,4292	27° 17' 26,0926	Knobben . . . . .	401
III	51° 40' 53,6355	28° 15' 58,8540	Pferdekopf . . . . .	402
III	51° 40' 53,9520	28° 18' 54,4476	Ebersberg . . . . .	403
IV	51° 40' 57,9545	27° 52' 54,7953	Schwiegershausen, Kirchturm, Knopf . . . . .	404
III	51° 40' 59,6923	27° 42' 8,2319	Northeim II . . . . .	405
III	51° 40' 59,8518	27° 44' 13,1510	Duhm I . . . . .	406
III	51° 41' 2,7550	27° 48' 51,3765	Duhm II . . . . .	407
III	51° 41' 3,7475	28° 12' 40,5200	Breitenberg . . . . .	408
IV	51° 41' 4,4529	28° 5' 16,1466	Fissekenköpfe . . . . .	409
III	51° 41' 6,1470	28° 6' 23,1948	Hohe Feld I . . . . .	410
IV	51° 41' 9,1291	27° 39' 8,9852	Northeim V . . . . .	411
III	51° 41' 14,1721	28° 7' 12,7167	Hohe Feld II . . . . .	412
IV	51° 41' 16,1782	28° 2' 25,4187	Lonauer Forst IV . . . . .	413
IV	51° 41' 16,2970	27° 46' 39,8292	Berka, Kirchturm, Knopf . . . . .	414
IV	51° 41' 16,7784	27° 59' 28,5967	Lonauer Forst V . . . . .	415
II	51° 41' 17,1788	28° 29' 23,8521	Hasselfelde I . . . . . " , Festlegung exzent.	416
IV	51° 41' 17,4649	27° 23' 11,1350	Mallichagen . . . . .	417



Nr.	Ebene Koordinaten		Höhe über N. N.		Bemerkungen bezüglich der Höhenpunkte
	y	x	Pfeiler	Platte	
	m	m	m	m	
371	— 262 606,68	— 108 132,90	276,48	275,58	Obere Fläche des Steinpfeilers.
373	— 242 019,136	— 109 116,869	344,80	—	
	— 242 019,636	— 109 116,188	343,86	342,97	
375	— 254 434,03	— 108 438,59	227,38	226,48	
376	— 200 719,143	— 110 834,028	687,45	686,50	
377	— 187 943,61	— 111 247,74	655,77	654,88	
378	— 211 899,85	— 110 238,58	275,05	274,08	
379	— 210 574,89	— 110 281,47	220,70	—	
380	— 232 175,85	— 109 180,13	165,67	—	
381	— 215 033,55	— 109 907,73	265,38	264,45	
382	— 203 429,45	— 110 356,09	533,32	532,38	
383	— 171 796,06	— 111 431,69	535,23	534,33	
384	— 206 670,08	— 110 114,66	335,70	334,72	
385	— 239 190,20	— 108 625,99	176,39	175,45	
386	— 248 601,80	— 108 162,35	273,02	272,13	
387	— 260 919,21	— 107 475,89	361,82	360,92	
388	— 251 589,42	— 107 896,19	316,06	315,16	
389	— 244 222,18	— 108 172,21	346,48	345,59	
390	— 169 151,74	— 111 240,79	518,42	517,52	
391	— 210 245,30	— 109 559,05	248,51	247,59	
392	— 236 354,22	— 108 286,75	232,99	232,04	
393	— 223 498,21	— 108 769,90	198,52	—	
394	— 234 711,23	— 108 227,62	251,52	250,61	
395	— 268 434,71	— 106 457,19	331,12	330,22	
396	— 178 332,89	— 110 439,71	524,75	523,86	
397	— 160 465,97	— 110 939,58	504,82	503,93	
398	— 166 452,07	— 110 743,22	481,77	480,88	
399	— 180 458,62	— 110 258,84	556,27	555,39	
400	— 217 957,072	— 108 744,193	285,83	284,89	
401	— 256 488,31	— 106 906,62	294,13	293,23	
402	— 189 031,30	— 109 848,27	616,40	615,51	
403	— 185 658,68	— 109 963,69	684,04	683,15	
404	— 215 605,28	— 108 648,99	206,03	—	
405	— 228 018,46	— 108 049,32	243,05	242,16	
406	— 225 619,55	— 108 152,27	242,75	241,86	
407	— 220 273,11	— 108 298,73	239,34	238,45	
408	— 192 828,32	— 109 391,75	627,58	626,64	
409	— 201 360,88	— 109 036,58	593,20	592,28	
410	— 200 071,28	— 109 035,47	667,06	666,12	
411	— 231 446,94	— 107 601,05	137,447	136,497	
412	— 199 110,53	— 108 825,17	685,09	684,17	
413	— 204 624,66	— 108 542,44	571,56	570,62	
414	— 222 780,59	— 107 769,46	159,31	—	
415	— 208 019,10	— 108 385,01	344,95	344,02	
416	— 173 546,067	— 109 676,328	501,12	—	
	— 173 547,118	— 109 676,598	501,06	500,17	
417	— 249 824,84	— 106 465,94	424,42	423,52	

Ordnung	Geographische Koordinaten		N a m e n	Nr.
	Breite	Länge		
IV	51° 41' 19,2606	28° 8' 52,6316	Großer Gödekenkopf . . . . .	418
IV	51° 41' 19,8022	27° 25' 24,0650	Streitrott . . . . .	419
IV	51° 41' 20,7404	28° 28' 1,2940	Trautenstein II . . . . .	420
III	51° 41' 21,0188	27° 30' 25,8108	Blankenhagen . . . . .	421
IV	51° 41' 29,0840	28° 24' 15,7579	Tanner Forst VI . . . . .	423
IV	51° 41' 29,4169	28° 31' 25,0227	Hasselfelde, Kirchturm, Knopf . . . . .	424
III	51° 41' 29,7815	27° 29' 9,3743	Nienbagen I . . . . .	425
IV	51° 41' 30,2778	28° 38' 48,1425	Allroder Forst III . . . . .	426
III	51° 41' 36,8476	27° 15' 0,5194	Schönhagen II . . . . .	427
IV	51° 41' 37,9954	28° 3' 24,9176	Sieberer Forst . . . . .	428
III	51° 41' 38,1180	27° 12' 52,1208	Schönhagen I . . . . .	429
IV	51° 41' 40,8895	27° 10' 15,2364	Schinkelberg . . . . .	430
IV	51° 41' 47,7078	27° 5' 41,6856	Derenthal, Kirchturm, Knopf . . . . .	431
IV	51° 41' 48,6991	27° 43' 12,3724	Hammenstedt, Kirchturm, Knopf . . . . .	432
III	51° 41' 52,3249	27° 33' 15,0079	Moringen II . . . . .	433
III	51° 41' 52,7130	27° 56' 45,0874	Düna . . . . .	434
IV	51° 41' 52,7563	27° 35' 36,4538	Berwartshausen . . . . .	435
IV	51° 41' 56,5507	27° 20' 6,6499	Steinberg . . . . .	436
IV	51° 41' 59,2799	27° 32' 18,3801	Moringen, Kirchturm, Knopf . . . . .	437
IV	51° 41' 59,4458	27° 53' 50,4030	Schwiegershausen . . . . .	438
III	51° 42' 3,2861	28° 33' 0,9569	Hasselfelde II . . . . .	439
IV	51° 42' 8,8877	27° 49' 11,9808	Dorste, Kirchturm, Knopf . . . . .	440
III	51° 42' 15,0091	27° 49' 40,6562	Dorste I . . . . .	441
IV	51° 42' 15,5713	27° 18' 35,8489	Heubrockshügel . . . . .	442
III	51° 42' 16,7441	27° 41' 0,1550	Northeim III . . . . .	443
IV	51° 42' 17,1236	27° 27' 18,8382	Üssinghausen . . . . .	444
III	51° 42' 17,1964	28° 18' 45,2330	Tanner Forst I . . . . .	445
III	51° 42' 19,6477	28° 11' 36,1844	Sankt Andreasberg I . . . . .	446
IV	51° 42' 22,8519	28° 25' 10,7200	Tanner Forst V . . . . .	447
IV	51° 42' 23,1618	27° 32' 22,2721	Moringen III . . . . .	448
IV	51° 42' 23,5853	27° 40' 14,1641	Northeim, Kirchturm, Knopf . . . . .	449
IV	51° 42' 23,7289	28° 22' 47,8077	Tanner Forst IV . . . . .	450
IV	51° 42' 24,6590	27° 45' 42,8509	Elvershausen . . . . .	451
III	51° 42' 25,1964	27° 38' 16,4693	Northeim I . . . . .	452
IV	51° 42' 25,5704	27° 59' 8,0016	Jährlingsberg . . . . .	453
III	51° 42' 27,0900	28° 36' 39,6218	Wendefurther Forst I . . . . .	454
III	51° 42' 27,9950	28° 8' 23,3322	Königsberg . . . . .	455
III	51° 42' 29,7628	28° 15' 13,4745	Schloßkopf . . . . .	456
IV	51° 42' 30,5294	28° 10' 55,3815	Sankt Andreasberg, Glockenturm, Knopf . . . . .	457
III	51° 42' 31,0098	27° 56' 27,0770	Osterode IV . . . . .	458

449. **Northeim, Kirche.** Die Höhenmarke am Fuße der Westseite des Turmes liegt 128,385<sup>m</sup> über N. N.

Nr.	Ebene Koordinaten		Höhe über N. N.		Bemerkungen bezüglich der Höhenpunkte
	y	x	Pfeiler	Platte	
	m		m		
418	— 197 185,82	— 108 743,33	672,86	671,93	
419	— 247 269,25	— 106 519,55	404,43	403,53	
420	— 175 127,60	— 109 511,51	513,67	512,77	
421	— 241 474,41	— 106 762,76	312,88	311,99	
423	— 179 449,25	— 109 101,55	543,77	542,87	
424	— 171 206,41	— 109 377,72	490,91		
425	— 242 928,83	— 106 421,59	379,21	378,31	
426	— 162 696,85	— 109 632,68	468,18	467,28	
427	— 259 212,87	— 105 391,70	311,47	310,57	
428	— 203 456,25	— 107 945,54	606,12	605,18	
429	— 261 675,47	— 105 225,10	289,38	288,49	
430	— 264 682,35	— 104 982,23	353,06	352,16	
431	— 269 921,67	— 104 493,14	287,49		
432	— 226 718,77	— 106 591,00	162,17		
433	— 238 180,38	— 105 950,25	211,55	210,58	
434	— 211 112,16	— 107 144,43	296,93	296,01	
435	— 235 464,69	— 106 064,48	136,93	136,00	
436	— 253 305,93	— 105 081,92	469,34	468,44	
437	— 239 257,15	— 105 683,93	208,33		
438	— 214 456,65	— 106 794,92	312,36	311,42	
439	— 169 329,18	— 108 393,18	510,37	509,48	
440	— 219 788,40	— 106 273,06	175,79		
441	— 219 229,77	— 106 107,93	173,64	172,71	
442	— 255 018,97	— 104 406,50	436,59	435,69	
443	— 229 217,43	— 105 609,89	223,138	222,195	Niv. P.
444	— 244 979,73	— 104 856,55	310,97	310,07	
445	— 185 740,92	— 107 385,37	558,74	557,88	
446	— 193 973,57	— 106 999,53	663,15	662,25	
447	— 178 335,16	— 107 477,79	536,11	535,21	
448	— 239 147,44	— 104 949,78	187,78	186,88	
449	— 230 090,47	— 105 358,34	187,12		
450	— 181 077,36	— 107 352,94	536,15	535,25	
451	— 223 780,83	— 105 609,24	176,38	175,41	
452	— 232 346,95	— 105 204,94	116,24	115,49	
453	— 208 326,72	— 106 243,51	446,63	445,70	
454	— 165 107,21	— 107 797,22	504,17	503,28	
455	— 197 665,15	— 106 597,86	629,69	628,77	
456	— 189 791,03	— 106 845,76	612,215	611,319	Niv. P.
457	— 194 743,77	— 106 633,15	641,08		
458	— 211 408,28	— 105 946,87	304,89	304,00	

Ordnung	Geographische Koordinaten		N a m e n	Nr.
	Breite	Länge		
IV	51° 42' 31,4184	27° 51' 25,4394	Dorste III	459
III	51° 42' 32,1559	28° 31' 39,2192	Hasselfelde III	460
II	51° 42' 32,2089	27° 16' 25,8815	Hahnenbreite	461
IV	51° 42' 32,2334	27° 25' 10,3124	Altehaugung	462
IV	51° 42' 33,3702	27° 21' 18,9617	Traupenholz	463
III	51° 42' 35,4259	27° 7' 14,3766	Derenthal II	464
IV	51° 42' 40,7321	27° 15' 13,5292	Großer Lauenberg	465
IV	51° 42' 41,4433	27° 10' 54,3594	Alte Schmach	466
III	51° 42' 41,8360	27° 54' 1,1182	Osterode III	467
IV	51° 42' 41,8464	27° 23' 7,0798	Schönenberg	468
IV	51° 42' 43,4480	28° 34' 32,4915	Wendefurther Forst II	469
IV	51° 42' 45,7101	28° 6' 37,8948	Lilienberg	470
IV	51° 42' 47,2073	27° 26' 39,9516	Höckelheim	471
III	51° 42' 48,1293	28° 26' 48,1616	Trautenstein I	472
III	51° 42' 48,5366	28° 17' 7,1442	Hasselkopf	473
III	51° 42' 54,7443	27° 34' 36,9376	Moringen I	474
III	51° 42' 57,2076	27° 28' 17,1043	Nienhagen II	475
III	51° 42' 59,4302	28° 20' 51,7242	Elender Forst	476
IV	51° 43' 13,1727	27° 47' 44,4230	Marke	477
IV	51° 43' 15,1424	28° 1' 55,8032	Bäregarten	478
IV	51° 43' 20,8316	27° 47' 28,9902	Marke, Kirchturm, Knopf	479
III	51° 43' 22,5338	28° 11' 27,1698	Sankt Andreasberg II	480
IV	51° 43' 23,1238	28° 31' 42,5280	Eichenberg	481
IV	51° 43' 23,4834	27° 43' 6,8125	Fachberg	482
IV	51° 43' 23,9154	27° 49' 25,9978	Dorste II	483
III	51° 43' 28,8810	28° 22' 33,8071	Ramserhöhe	484
III	51° 43' 32,4092	27° 39' 51,3889	Holtensen I	485
IV	51° 43' 32,9103	28° 0' 33,0404	Großer Schindelkopf	486
III	51° 43' 35,6137	27° 18' 0,4884	Windbrackenber	487
IV	51° 43' 37,1405	27° 41' 12,6942	Holtensen, Kirchturm, Knopf	488
II	51° 43' 37,1643	28° 33' 53,7063	Großer Stemberg	489
IV	51° 43' 40,7106	27° 26' 53,5647	Fredelsloh II	490
II	51° 43' 41,0914	27° 8' 17,5112	Derenthal I	491
IV	51° 43' 41,5004	28° 16' 41,4330	Braunlage, Kirchturm, Knopf	492
II	51° 43' 41,5925	27° 23' 26,2840	Rickfurth	493
IV	51° 43' 44,8906	27° 55' 11,8417	Osterode, Marktkirche, Turmknopf	494
III	51° 43' 45,2213	28° 7' 37,8822	Großer Wurzelnberg	495
II	51° 43' 45,4570	28° 4' 15,1587	Auf dem Acker I	496
III	51° 43' 47,6796	27° 5' 23,6053	Fürstenberg	497
III	51° 43' 51,0005	27° 13' 40,7516	Dreyberg	498

492. **Braunlage, Kirche.** Die Höhenmarke am Fuße der Nordseite der Kirche, neben der östlichen Ecke, liegt 562,112 m über N. N.

Nr.	Ebene Koordinaten		Höhe über N. N.		Bemerkungen bezüglich der Höhenpunkte
	y	x	Pfeiler	Platte	
	m	m	m	m	
459	— 217 196,75	— 105 688,10	296,46	295,53	
460	— 170 868,13	— 107 448,59	507,31	506,42	
461	— 257 486,904	— 103 765,751	451,99	451,09	
462	— 247 423,41	— 104 269,31	420,98	420,09	
463	— 251 861,16	— 104 014,20	468,76	467,88	
464	— 268 064,19	— 103 114,30	380,89	379,99	
465	— 258 861,74	— 103 431,33	442,65	441,75	
466	— 263 833,44	— 103 151,33	447,52	446,62	
467	— 214 195,31	— 105 494,15	289,28	288,34	
468	— 249 773,47	— 103 855,68	457,07	456,18	
469	— 167 530,69	— 107 211,33	489,50	488,60	
470	— 199 667,16	— 105 970,82	606,66	605,71	
471	— 234 167,67	— 104 439,27	169,96	169,02	
472	— 176 437,43	— 106 762,67	503,15	502,26	
473	— 187 587,72	— 106 347,42	612,205	611,312	Niv. P.
474	— 236 517,22	— 104 096,19	293,11	292,16	
475	— 243 801,58	— 103 672,64	369,62	368,73	
476	— 183 265,44	— 106 169,42	558,61	557,72	
477	— 221 381,73	— 104 213,65	280,08	279,18	
478	— 205 043,77	— 104 844,18	720,82	719,86	
479	— 221 667,42	— 103 964,03	261,12		
480	— 194 071,77	— 105 050,06	726,80	725,87	
481	— 170 751,26	— 105 876,05	515,30	514,40	
482	— 226 693,74	— 103 658,24	268,42	267,51	
483	— 219 418,40	— 103 967,08	145,04	144,09	
484	— 181 273,70	— 105 330,40	548,70	547,80	
485	— 230 430,30	— 103 212,37	208,40	207,47	
486	— 206 609,26	— 104 230,39	600,75	599,82	
487	— 255 572,08	— 101 899,80	375,85	374,95	
488	— 228 863,92	— 103 137,34	158,12		
489	— 168 219,690	— 105 526,907	517,18	516,29	
490	— 245 338,97	— 102 251,05	290,73	289,84	
491	— 266 745,302	— 101 150,473	431,60	430,70	
492	— 188 020,09	— 104 692,74	600,33		
493	— 249 313,586	— 102 028,488	436,51	435,62	
494	— 212 755,80	— 103 603,76	261,99		
495	— 198 443,50	— 104 177,77	625,77	624,83	
496	— 202 332,282	— 104 015,772	811,02	810,09	
497	— 270 069,90	— 100 769,12	287,24	286,34	
498	— 260 529,60	— 101 169,14	493,46	492,57	

Ordnung	Geographische Koordinaten		N a m e n	Nr.
	Breite	Länge		
III	51° 43' 53,9688	27° 37' 52,0799	Northeim IV . . . . .	499
III	51° 43' 54,4760	27° 52' 4,9630	Osterode II . . . . .	500
IV	51° 43' 55,6464	28° 19' 32,1660	Amkenberg . . . . .	501
III	51° 43' 57,0628	28° 3' 0,9012	Großer Breitenberg . . . . .	502
IV	51° 44' 0,0254	27° 12' 12,7724	Bärenkopf . . . . .	503
IV	51° 44' 0,8554	27° 33' 16,8331	Iber . . . . .	504
III	51° 44' 2,7834	27° 44' 19,8215	Denkershausen . . . . .	505
IV	51° 44' 5,9270	27° 41' 51,8065	Holtensen II . . . . .	506
IV	51° 44' 7,7689	27° 20' 40,3436	Riepen . . . . .	507
IV	51° 44' 8,0081	28° 37' 13,9586	Wienroder Forst IV . . . . .	508
III	51° 44' 8,5586	27° 53' 36,1552	Osterode I . . . . .	509
IV	51° 44' 8,7548	27° 22' 15,4736	Lindruth . . . . .	510
IV	51° 44' 9,3159	28° 29' 37,4055	Hüttenroder Forst II . . . . .	511
III	51° 44' 10,8600	27° 56' 56,1616	Scheerenberg . . . . .	512
III	51° 44' 14,2402	28° 26' 5,1710	Königsburg . . . . .	513
IV	51° 44' 14,8433	28° 10' 7,7944	Waage . . . . .	514
IV	51° 44' 17,6498	27° 55' 16,8431	Osterode V . . . . .	515
IV	51° 44' 18,6674	27° 25' 4,0009	Platte . . . . .	516
IV	51° 44' 18,8354	28° 35' 40,5473	Wienroder Forst III . . . . .	517
IV	51° 44' 21,4777	27° 47' 14,2608	Kneppelberg . . . . .	518
III	51° 44' 23,3266	28° 13' 53,4458	Hahnenklee . . . . .	519
IV	51° 44' 24,5453	27° 36' 40,8020	Hollenstedt, Kirchturm, Knopf . . . . .	520
IV	51° 44' 26,2400	28° 5' 39,1351	Auf dem Acker III . . . . .	521
III	51° 44' 26,9735	28° 12' 12,9170	Rehberg . . . . .	522
IV	51° 44' 28,3835	27° 32' 57,7314	Iber, Kirchturm, Knopf . . . . .	523
IV	51° 44' 28,8286	28° 32' 42,1619	Hüttenroder Forst IV . . . . .	524
IV	51° 44' 29,7959	27° 50' 54,5158	Förste, Kirchturm, Knopf . . . . .	525
IV	51° 44' 30,4129	27° 7' 20,0503	Boffzen II . . . . .	526
IV	51° 44' 34,3690	28° 39' 31,6606	Wienroder Forst V . . . . .	527
III	51° 44' 36,8854	27° 10' 3,3816	Wildenkiel . . . . .	528
III	51° 44' 41,3188	27° 27' 44,7521	Fredelsloh I . . . . .	529
I	51° 44' 45,1185	27° 29' 26,1914	Ahlsburg . . . . .	530
IV	51° 44' 45,7245	27° 18' 24,2084	Schiebehalbe . . . . .	531
III	51° 44' 48,6955	27° 40' 1,4682	Wiebrechtshausen . . . . .	532
IV	51° 44' 49,5201	27° 50' 2,0029	Nienstedt, Kirchturm, Knopf . . . . .	533
III	51° 44' 50,1680	28° 31' 32,7559	Hüttenroder Forst I . . . . .	534
IV	51° 44' 51,2511	27° 31' 41,7062	Dörrigsen . . . . .	535
IV	51° 44' 51,2638	27° 3' 7,7152	Boffzen, Kirchturm, Knopf . . . . .	536
IV	51° 44' 55,8104	28° 25' 6,3327	Rothehütte . . . . .	537
IV	51° 44' 56,5250	27° 14' 40,2503	Schullermann . . . . .	538

537. **Rothehütte.** Der verkürzte Pfeiler ist auf Felsboden mit Zement befestigt.

Nr.	Ebene Koordinaten		Höhe über N. N.		Bemerkungen bezüglich der Höhenpunkte
	y	x	Pfeiler	Platte	
	m	m	m	m	
499	— 232 688,31	— 102 441,13	112,987	112,045	Niv. P.
500	— 216 328,02	— 103 154,93	256,91	255,97	
501	— 184 728,51	— 104 376,89	591,139	590,244	Niv. P.
502	— 203 742,32	— 103 599,81	681,88	680,94	
503	— 262 202,46	— 100 802,77	472,91	472,02	
504	— 237 957,72	— 101 981,66	227,60	226,66	
505	— 225 238,75	— 102 507,07	358,07	357,17	
506	— 228 073,33	— 102 282,15	251,88	250,95	
507	— 252 455,97	— 101 061,32	382,45	381,56	
508	— 164 346,40	— 104 700,75	439,53	438,63	
509	— 214 560,23	— 102 794,74	293,87	292,94	
510	— 250 630,04	— 101 122,04	424,40	423,50	
511	— 173 103,09	— 104 366,99	496,87	495,97	
512	— 210 721,01	— 102 885,64	345,86	344,93	
513	— 177 168,93	— 104 073,29	486,234	485,340	Niv. P.
514	— 195 532,01	— 103 375,12	721,18	720,26	
515	— 212 617,12	— 102 595,80	296,35	295,40	
516	— 247 382,95	— 100 975,77	379,65	378,75	
517	— 166 127,29	— 104 307,45	436,90	436,00	
518	— 221 867,45	— 102 078,16	299,08	298,14	
519	— 191 193,84	— 103 279,24	762,25	761,37	
520	— 234 011,58	— 101 433,25	129,90		
521	— 200 671,06	— 102 820,30	860,41	859,47	
522	— 193 117,66	— 103 092,99	894,02	893,08	
523	— 238 283,83	— 101 114,00	194,14		
524	— 169 538,65	— 103 884,68	486,72	485,83	
525	— 217 632,16	— 102 005,60	171,40		
526	— 267 766,33	— 99 568,59	397,98	397,08	
527	— 161 678,68	— 103 971,78	446,25	445,35	
528	— 264 624,05	— 99 534,39	440,69	439,80	
529	— 244 266,23	— 100 426,68	356,07	355,17	
530	— 242 315,514	— 100 403,353	411,41	410,48	
531	— 255 007,34	— 99 757,32	331,95	331,05	
532	— 230 129,19	— 100 864,69	237,34	236,36	
533	— 218 612,77	— 101 352,64	191,64		
534	— 170 847,52	— 103 180,39	525,30	524,41	
535	— 239 708,08	— 100 338,38	234,94	234,02	
536	— 272 569,72	— 98 664,76	114,95		
537	— 178 252,09	— 102 749,13	486,351	—	Niv. P.
538	— 259 284,14	— 99 204,22	494,61	493,71	

Ordnung	Geographische Koordinaten		N a m e n	Nr.
	Breite	Länge		
III	51° 44' 57,7171	28° 36' 21,9523	Wienroder Forst II . . . . .	539
III	51° 45' 4,9318	27° 5' 32,1028	Boffzen I . . . . .	540
IV	51° 45' 7,0851	28° 28' 0,1730	Elbingerode II . . . . .	541
III	51° 45' 8,1764	27° 34' 25,4125	Buensen . . . . .	542
III	51° 45' 11,0374	27° 48' 59,2064	Förste . . . . .	543
IV	51° 45' 11,8626	27° 38' 29,1876	Edesheim, Kirchturm, Knopf . . . . .	544
IV	51° 45' 11,8839	27° 41' 33,3235	Imbshausen I . . . . .	545
IV	51° 45' 12,0682	27° 23' 46,2760	Gehrenberg . . . . .	546
I	51° 45' 15,1685	27° 13' 15,4104	Moosberg . . . . .	547
III	51° 45' 15,2758	28° 37' 35,8267	Wienroder Forst I . . . . .	548
III	51° 45' 16,0327	28° 7' 10,7527	Auf dem Acker II . . . . .	549
IV	51° 45' 17,9722	28° 20' 19,5253	Barenberg . . . . .	550
IV	51° 45' 18,9060	27° 43' 21,5681	Imbshausen II . . . . .	551
III	51° 45' 19,2970	28° 34' 57,7854	Hüttenrode II . . . . .	552
IV	51° 45' 19,5536	28° 4' 3,9393	Hühnerkopf . . . . .	553
IV	51° 45' 21,9895	28° 22' 40,4322	Elbingerode III . . . . .	554
IV	51° 45' 23,1628	28° 0' 17,1183	Blockköthenkopf . . . . .	555
IV	51° 45' 23,3670	28° 10' 51,7367	Sonnenberg . . . . .	556
IV	51° 45' 25,7311	27° 36' 46,7318	Stöckheim . . . . .	557
IV	51° 45' 26,2297	27° 56' 24,3038	Knöppelberg . . . . .	558
III	51° 45' 28,3486	28° 17' 10,1968	Wurmberg . . . . .	559
II	51° 45' 29,0671	28° 26' 20,1857	Elbingerode I . . . . .	560
III	51° 45' 35,6055	27° 21' 39,9154	Horst . . . . .	561
III	51° 45' 41,8965	27° 46' 36,9171	Westerhof . . . . .	562
III	51° 45' 42,7060	27° 52' 1,1073	Badenhausen . . . . .	563
III	51° 45' 43,7447	28° 14' 14,0009	Achtermannshöhe . . . . .	564
IV	51° 45' 43,9706	27° 53' 49,7912	Lasfelde . . . . .	565
IV	51° 45' 45,3430	27° 50' 27,6536	Eisdorf, Kirchturm, Knopf . . . . .	566
IV	51° 45' 47,6293	27° 42' 33,9130	Imbshausen, Kirchturm, Knopf . . . . .	567
IV	51° 45' 49,5692	27° 9' 20,0400	Holzminden V . . . . .	568
IV	51° 45' 53,5924	27° 37' 34,0358	Hohnstedt, Kirchturm, Knopf . . . . .	569
IV	51° 45' 59,3796	27° 27' 38,8776	Eichenfaß . . . . .	570
III	51° 46' 0,0269	27° 32' 31,9390	Edemissen . . . . .	571
IV	51° 46' 0,2556	28° 0' 50,4818	Heidelbeerköpfe . . . . .	572
III	51° 46' 4,0777	28° 36' 21,1694	Blankenburger Forst . . . . .	573
III	51° 46' 4,1791	27° 58' 33,2014	Heiligenstock . . . . .	574
III	51° 46' 8,7973	28° 1' 58,0332	Brandkopf . . . . .	575
IV	51° 46' 11,2150	27° 19' 40,6896	Sievershausen, Kirchturm, Knopf . . . . .	576
III	51° 46' 11,4683	27° 50' 15,7690	Eisdorf . . . . .	577
II	51° 46' 13,0377	28° 34' 24,3082	Hüttenrode, Kirchturm, Helmstange . . . . .	578

541. Elbingerode II. Der verkürzte Pfeiler ist auf Felsboden mit Zement befestigt.



Nr.	Ebene Koordinaten		Höhe über N. N.		Bemerkungen bezüglich der Höhenpunkte
	Y	X	Pfeiler	Platte	
539	— 165 293,63	— 103 132,27	432,17	431,30	Niv. P.
540	— 269 778,95	— 98 391,86	241,15	240,25	
541	— 174 906,24	— 102 517,73	522,736	—	
542	— 236 544,61	— 99 964,13	174,47	173,57	
543	— 219 787,88	— 100 635,49	271,61	270,66	
544	— 231 865,67	— 100 067,82	159,64		Niv. P.
545	— 228 335,38	— 100 228,62	196,66	195,74	
546	— 248 791,91	— 99 252,82	359,41	358,51	
547	— 260 880,791	— 98 544,270	508,66	507,78	
548	— 163 859,26	— 102 636,08	402,21	401,32	
549	— 198 853,11	— 101 351,75	857,29	856,36	
550	— 183 727,15	— 101 866,68	695,85	694,96	Niv. P.
551	— 226 250,34	— 100 105,46	253,19	252,27	
552	— 166 885,62	— 102 412,29	469,27	468,38	
553	— 202 430,59	— 101 100,17	572,65	571,72	
554	— 181 020,92	— 101 840,47	539,31	538,41	
555	— 206 774,76	— 100 811,85	584,78	583,84	
556	— 194 607,29	— 101 290,80	853,45	852,56	
557	— 233 810,02	— 99 548,52	108,62	107,70	
558	— 211 234,32	— 100 531,68	419,14	418,22	Niv. P.
559	— 187 345,38	— 101 412,27	971,27	970,37	
560	— 176 799,721	— 101 771,586	537,822	536,932	
561	— 251 178,00	— 98 405,38	279,05	278,15	
562	— 222 473,78	— 99 562,29	211,91	210,95	
563	— 216 258,27	— 99 808,32	269,66	268,73	
564	— 190 705,44	— 100 809,73	926,10	925,16	Niv. P.
565	— 214 173,21	— 99 858,39	270,24	269,31	
566	— 218 046,16	— 99 649,52	186,65		
567	— 227 123,89	— 99 177,00	243,08		
568	— 265 336,59	— 97 245,66	395,66	394,76	
569	— 232 863,34	— 98 729,93	148,58		
570	— 244 261,75	— 98 009,99	355,74	354,86	
571	— 238 644,10	— 98 259,72	140,72	139,81	
572	— 206 088,17	— 99 692,18	621,05	620,11	Knopfmittle.
573	— 165 241,32	— 101 081,47	380,52	379,62	
574	— 208 714,50	— 99 462,46	575,00	574,07	
575	— 204 782,61	— 99 481,19	605,71	604,78	
576	— 253 407,83	— 97 190,81	273,61		
577	— 218 238,95	— 98 832,58	210,14	209,24	
578	— 167 472,272	— 100 730,570	516,88		

569. **Hohnstedt, Kirche.** Die Höhenmarke am Fuße der Nordseite des Turmes liegt 117,475 m über N. N. — Der Mauerbolzen im Pfeiler an der Nordostecke der Kirche liegt 117,682 m über N. N.

Ordnung	Geographische Koordinaten		N a m e n	Nr.
	Breite	Länge		
III	51° 46' 13,2625	28° 7' 13,0792	Voßhay I . . . . .	579
III	51° 46' 17,6420	28° 38' 43,9313	Wienrode . . . . .	580
III	51° 46' 18,0430	28° 5' 51,0760	Ifenkopf . . . . .	581
IV	51° 46' 18,5811	27° 29' 41,6274	Rotenkirchen, Gutsturm, Knopf . . . . .	582
II	51° 46' 19,0016	27° 17' 47,1333	Sievershausen . . . . .	583
III	51° 46' 19,3224	27° 39' 21,1586	Eboldshausen . . . . .	584
IV	51° 46' 19,6616	28° 28' 12,1110	Elbingerode, Kirchturm, Knopf . . . . .	585
IV	51° 46' 19,8530	28° 40' 28,4872	Timmenrode, Kirchturm, Knopf . . . . .	586
III	51° 46' 20,5410	27° 15' 30,4102	Dasseler Forst I . . . . .	587
IV	51° 46' 20,9238	27° 52' 34,1329	Badenhausen, Kirchturm, Knopf . . . . .	588
IV	51° 46' 21,4376	28° 8' 26,1244	Bruchberg . . . . .	589
IV	51° 46' 24,2006	28° 25' 38,2224	Hüttenroder Forst III . . . . .	591
II	51° 46' 27,8336	28° 31' 19,4107	Hüttenrode I . . . . . " , alte Festlegung.	592
III	51° 46' 33,7351	28° 12' 53,3327	Oderhauser Forst . . . . .	594
III	51° 46' 34,3942	27° 24' 51,6602	Grubenberg . . . . .	595
III	51° 46' 36,4077	27° 42' 17,9386	Calefeld I . . . . .	596
IV	51° 46' 37,8346	27° 56' 49,4194	Heimchenbrink . . . . .	597
III	51° 46' 41,3338	27° 5' 41,7874	Viets Berg . . . . .	598
IV	51° 46' 41,5810	27° 10' 38,9814	Giersberg . . . . .	599
III	51° 46' 41,7705	27° 34' 27,3511	Sülbeck . . . . .	600
III	51° 46' 44,0596	27° 44' 20,7960	Echte I . . . . .	601
IV	51° 46' 54,4580	27° 35' 55,7538	Vogelbeck . . . . .	603
IV	51° 46' 55,4156	28° 15' 2,7177	Sandbrinke . . . . .	604
II	51° 46' 56,0619	27° 22' 47,2307	Scharfenberg . . . . .	605
III	51° 46' 58,2132	27° 53' 42,4726	Windhausen . . . . .	606
IV	51° 47' 1,7412	27° 15' 53,4956	Dasseler Forst II . . . . .	607
III	51° 47' 3,4705	28° 2' 23,4084	Clausthaler Forst . . . . .	608
IV	51° 47' 3,8778	28° 27' 29,6257	Ortberg . . . . .	609
IV	51° 47' 5,7092	27° 43' 59,0774	Echte, Kirchturm, Knopf . . . . .	610
IV	51° 47' 7,7996	27° 12' 55,5078	Langenberg . . . . .	611
IV	51° 47' 9,5497	27° 32' 19,8844	Odagsen, Kirchturm, Knopf . . . . .	612
II	51° 47' 13,5720	28° 38' 16,9918	Blankenburg I, Steinpfeiler . . . . . " , Leuchtbolzen I. " " " II. " " " III. " " " IV.	613
IV	51° 47' 15,6769	28° 37' 22,6502	Blankenburg, Schloßturn, Knopf . . . . .	614
II	51° 47' 17,4182	27° 37' 42,6851	Hohnstedt . . . . .	615
IV	51° 47' 19,2371	27° 52' 14,7194	Gittelde, Bahnhofsgebäude, Turm, Flaggenstange . . . . .	616

585. **Elbingerode, Kirche.** Die Höhenmarke an der Südwestecke des Turmes liegt 466,306 m über N. N.

Nr.	Ebene Koordinaten		Höhe über N. N.		Bemerkungen bezüglich der Höhenpunkte
	y	x	Pfeiler	Platte	
			m	m	
579	— 198 738,65	— 99 585,48	801,91	800,98	
580	— 162 491,10	— 100 751,51	264,76	263,86	
581	— 200 304,50	— 99 375,44	668,93	668,02	
582	— 241 880,67	— 97 530,60		190,39	
583	— 255 571,718	— 96 840,120	390,93	390,04	
584	— 230 773,65	— 98 029,78	231,33	230,43	
585	— 174 599,51	— 100 283,36		507,68	
586	— 160 484,78	— 100 747,53		217,46	
587	— 258 189,19	— 96 658,66	506,94	506,04	
588	— 215 574,58	— 98 654,87		217,10	
589	— 197 328,70	— 99 388,04	859,62	858,68	
591	— 177 544,16	— 100 039,88	560,61	559,72	
592	— 171 000,894	— 100 154,203	522,42	521,52	
	— 171 000,932	— 100 157,313	—	—	
594	— 192 192,87	— 99 206,46	780,84	779,94	
595	— 247 413,28	— 96 771,72	298,71	297,81	
596	— 227 361,94	— 97 656,36	267,96	267,01	
597	— 210 660,14	— 98 339,82	561,82	560,89	
598	— 269 433,64	— 95 424,34	167,63	166,73	
599	— 263 739,35	— 95 718,82	430,06	429,16	
600	— 236 371,50	— 97 074,76	176,64	175,70	
601	— 224 997,13	— 97 525,92	242,29	241,46	Niv. P.
603	— 234 659,31	— 96 762,22	107,129	106,219	
604	— 189 687,99	— 98 630,79	877,95	877,06	
605	— 249 764,202	— 95 984,496	342,03	341,14	
606	— 214 215,77	— 97 558,89	287,97	287,02	
607	— 257 681,56	— 95 408,82	520,77	519,88	
608	— 204 227,64	— 97 811,94	635,30	634,37	
609	— 175 366,20	— 98 888,93	550,09	549,20	
610	— 225 383,30	— 96 838,49		181,74	
611	— 261 081,55	— 95 045,62	—	—	Höhe nicht bestimmt.
612	— 238 773,10	— 96 101,21		151,43	
613	— 162 951,478	— 99 006,750	318,98	—	Obere Fläche des Steinpfeilers.
	— 162 950,870	— 99 004,843	—	—	
	— 162 945,981	— 99 010,385	—	—	
	— 162 951,033	— 99 017,990	—	—	
	— 162 954,692	— 99 008,870	—	—	
614	— 163 990,62	— 98 907,86		339,80	
615	— 232 577,714	— 96 148,211	299,50	298,60	
616	— 215 869,25	— 96 837,48		224,99	Dachkante.

Ordnung	Geographische Koordinaten		N a m e n	Nr.
	Breite	Länge		
IV	51° 47' 21,1251	27° 21' 3,1084	Dassel III . . . . .	618
III	51° 47' 21,4653	28° 36' 8,0238	Ziegenkopf . . . . .	619
III	51° 47' 27,1772	27° 9' 17,9096	Langenthalskopf . . . . .	620
III	51° 47' 29,8721	28° 10' 15,2178	Wolfswarte . . . . .	621
IV	51° 47' 30,1552	27° 19' 1,0430	Dassel IV . . . . .	622
III	51° 47' 30,7555	27° 49' 54,6803	Willensen . . . . .	624
III	51° 47' 30,9174	27° 31' 35,3720	Odagsen . . . . .	625
IV	51° 47' 34,4985	27° 45' 23,9603	Oldershausen, Schloßturn, Knopf . . . . .	626
III	51° 47' 34,9247	27° 29' 26,2981	Dassensen . . . . .	627
IV	51° 47' 35,3183	27° 39' 14,3496	Sievershausen . . . . .	628
IV	51° 47' 38,8024	27° 43' 33,2172	Echte II . . . . .	629
IV	51° 47' 40,1999	28° 1' 3,2298	Clausthal II . . . . .	630
IV	51° 47' 42,7957	27° 46' 35,7615	Oldershausen II . . . . .	631
III	51° 47' 45,0715	27° 27' 43,3630	Wellersen . . . . .	632
III	51° 47' 46,1879	27° 49' 19,4054	Oldershausen I . . . . .	633
II	51° 47' 47,2820	27° 56' 28,1079	Kaltenborn . . . . .	634
III	51° 47' 52,2582	27° 25' 15,5820	Ellensen . . . . .	635
IV	51° 47' 54,0782	27° 34' 51,0243	Salzderhelden, Kirchturm, Knopf . . . . .	636
IV	51° 47' 54,5200	27° 42' 3,3140	Calefeld, südl. Kirchturm, Rosette . . . . .	637
IV	51° 47' 54,6612	27° 51' 16,3411	Gittelde, Johanniskirche, Turmknopf . . . . .	638
III	51° 47' 55,1830	27° 59' 27,7948	Clausthal I . . . . .	639
III	51° 47' 55,4565	28° 14' 5,6328	Quitschenberg . . . . .	640
II	51° 47' 58,9685	27° 13' 38,4548	Holzminden II . . . . .	641
IV	51° 48' 2,0054	27° 33' 57,8981	Salzderhelden II . . . . .	642
IV	51° 48' 2,1223	28° 5' 29,9072	Rothenberg . . . . .	643
IV	51° 48' 3,5275	28° 1' 26,4844	Clausthal, Grube Maria, Schornstein . . . . .	644
IV	51° 48' 5,0799	27° 50' 57,0163	Gittelde, Mauritiuskirche, Turmknopf . . . . .	645
IV	51° 48' 5,9641	27° 40' 41,3995	Calefeld II . . . . .	646
IV	51° 48' 6,9946	28° 32' 55,7515	Heimburger Forst II . . . . .	647
IV	51° 48' 8,1190	26° 37' 20,7474	Grevenhagen (in Lippe) . . . . .	648
IV	51° 48' 12,5947	28° 7' 26,8795	Mühlenberg . . . . .	650
IV	51° 48' 16,7206	28° 39' 48,0801	Blankenburg II . . . . .	651
IV	51° 48' 19,0208	27° 35' 49,8377	Salzderhelden I . . . . .	652
IV	51° 48' 19,6964	28° 0' 5,7367	Clausthal, Markt Kirche, westl. Turm, Knopf . . . . .	653
IV	51° 48' 20,5518	27° 32' 34,8827	Einbeck II . . . . .	654
III	51° 48' 21,3201	27° 22' 13,7851	Dassel I . . . . .	655
IV	51° 48' 24,8774	27° 42' 29,4795	Weißwasser, Kirchturm, Knopf . . . . .	656
III	51° 48' 28,1986	27° 58' 4,6972	Einersberg . . . . .	657
III	51° 48' 31,7194	27° 52' 24,6702	Gittelde . . . . .	658
IV	51° 48' 34,5965	27° 46' 30,5901	Düderode, Kirchturm, Knopf . . . . .	659

634. **Kaltenborn** ist Koordinatennullpunkt. Vergl.: „Bestimmungen über den Anschluß der Spezialvermessungen an die trigonometrische Landesvermessung. Laut Beschluß des Zentralkomitees der Vermessungen im Preussischen Staate vom 29. Dezember 1879“. Berlin 1880. R. v. Decker's Verlag. Marquardt & Schenck. S. 14, Nr. 28.

Nr.	Ebene Koordinaten		Höhe über N. N.		Bemerkungen bezüglich der Höhenpunkte
	y	x	Pfeiler	Platte	
			m	m	
618	— 251 720,21	— 95 110,79	181,76	180,87	
619	— 165 414,66	— 98 682,18	407,73	407,05	
620	— 265 218,24	— 94 228,73	320,97	320,07	
621	— 195 155,73	— 97 355,43	919,18	918,24	
622	— 254 044,28	— 94 714,15	310,52	309,63	
624	— 218 536,61	— 96 365,69	315,85	314,93	
625	— 239 594,36	— 95 400,57	136,52	135,61	
626	— 223 717,43	— 96 021,82		174,65	
627	— 242 060,80	— 95 158,26	144,15	143,26	
628	— 230 796,29	— 95 676,24	256,96	256,02	
629	— 225 832,80	— 95 793,96	150,23	149,28	
630	— 205 717,43	— 96 614,60	600,99	600,05	
631	— 222 330,69	— 95 826,57	163,58	162,63	
632	— 244 017,21	— 94 749,44	171,72	170,82	
633	— 219 191,56	— 95 859,52	345,48	344,62	
634	— 210 978,450	— 96 177,282	598,60	597,66	
635	— 246 836,72	— 94 389,14	170,63	169,73	
636	— 235 813,04	— 94 862,48		138,12	
637	— 227 532,89	— 95 230,72		165,74	Mitte der Rosette.
638	— 216 940,39	— 95 694,99		227,07	
639	— 207 526,48	— 96 076,55	602,77	601,84	
640	— 190 711,46	— 96 734,47	871,98	871,03	
641	— 260 176,958	— 93 507,852	500,40	499,51	Niv. P.
642	— 236 818,99	— 94 569,73	107,447	106,537	
643	— 200 581,86	— 96 143,88	566,50	565,61	
644	— 205 242,55	— 95 912,15		620,10	Oberer Rand.
645	— 217 296,62	— 95 357,14		242,10	
646	— 229 085,66	— 94 805,89	279,25	278,32	
647	— 169 051,34	— 97 152,93	448,51	447,61	
648	— 301 859,70	— 90 890,57	430,88	429,98	
650	— 198 328,61	— 95 909,30	572,12	571,23	
651	— 161 143,53	— 97 111,91	178,58	177,68	
652	— 234 650,61	— 94 144,76	237,14	236,24	
653	— 206 768,56	— 95 349,22		599,25	
654	— 238 381,65	— 93 921,62	107,26	106,35	
655	— 250 273,70	— 93 319,12	284,98	284,08	
656	— 226 989,35	— 94 315,62		183,80	
657	— 209 075,70	— 94 990,60	559,35	558,42	
658	— 215 582,50	— 94 606,53	342,76	341,82	
659	— 222 358,89	— 94 221,98		214,02	

Ordnung	Geographische Koordinaten		N a m e n	Nr.
	Breite	Länge		
III	51° 48' 34,7178	27° 13' 12,4882	Hammershütten . . . . .	661
IV	51° 48' 34,8534	28° 12' 9,9349	Lerchenköpfe . . . . .	662
II	51° 48' 35,8568	27° 7' 25,7115	Holzminden I . . . . .	663
IV	51° 48' 37,4258	27° 11' 39,9997	Holzminden IV . . . . .	664
III	51° 48' 38,7524	27° 19' 48,8420	Dassel II . . . . .	665
IV	51° 48' 39,5787	27° 38' 33,0549	Ahlshausen . . . . .	666
II	51° 48' 40,4769	27° 44' 6,3548	Kahlberg . . . . .	667
IV	51° 48' 40,5885	27° 26' 20,0436	Oldendorf, Kirchturm, Spitze . . . . .	668
IV	51° 48' 42,4479	27° 24' 3,9928	Eilensen, Kirchturm, Knopf . . . . .	671
II	51° 48' 45,3878	26° 31' 52,5492	Schlangen I (in Lippe) . . . . .	672
IV	51° 48' 46,0631	27° 55' 26,6911	Voßhay II . . . . .	673
III	51° 48' 49,6724	28° 36' 12,0016	Michaelstein . . . . .	674
II	51° 48' 51,8475	28° 37' 49,4013	Regenstein, Steinpfeiler (im Reg.-Bez. Magdeburg) . . . . .	676
			Regenstein, Kreuz im Felsen I. " " " " II. " " " " III. " " " " IV. " , Festlegung d. Geodät. Instituts.	
IV	51° 48' 52,0219	27° 5' 44,3678	Holzminden III . . . . .	677
III	51° 48' 54,3537	27° 30' 15,8573	Hullersen . . . . .	678
IV	51° 48' 55,8680	26° 28' 3,1498	Schlangen III (in Lippe) . . . . .	679
III	51° 48' 56,7016	28° 32' 37,3130	Heimburger Forst I . . . . .	680
III	51° 48' 57,3033	28° 40' 56,4554	Börnecke II . . . . .	681
IV	51° 49' 2,4354	27° 41' 31,2860	Sebexen, Kirchturm, Knopf . . . . .	682
IV	51° 49' 3,2564	28° 0' 15,4546	Zellerfeld, Kirchturm, Knopf . . . . .	683
IV	51° 49' 11,1000	27° 32' 2,8514	Einbeck, Marktkirche, Turmknopf . . . . .	684
IV	51° 49' 14,7222	26° 29' 26,9443	Schlangen II (in Lippe) . . . . .	685
III	51° 49' 15,6950	28° 5' 17,1128	Dietrichsberg . . . . .	686
III	51° 49' 18,0848	27° 34' 36,1329	Altendorferberg . . . . .	687
IV	51° 49' 18,6490	27° 49' 17,1633	Fahrenberg . . . . .	689
IV	51° 49' 19,3504	27° 19' 56,1374	Mackensen, Kirchturm, Knopf . . . . .	690
III	51° 49' 19,4181	27° 21' 47,6363	Hunnestrück . . . . .	691
III	51° 49' 21,6256	27° 28' 17,1770	Kohnsen . . . . .	692
IV	51° 49' 22,9029	28° 8' 38,5342	Ochsenberg . . . . .	693
IV	51° 49' 26,6006	27° 23' 9,7227	Ericksburg, Schloßturn, Knopf . . . . .	694
III	51° 49' 30,5342	28° 0' 9,1464	Zellerfeld . . . . .	696
IV	51° 49' 33,9688	27° 15' 17,0484	Schießhaus . . . . .	697
III	51° 49' 34,6160	28° 2' 11,6752	Mittelberg . . . . .	698
IV	51° 49' 38,1372	27° 29' 11,1476	Kohnsen, Kirchturm, Knopf . . . . .	700
III	51° 49' 40,8103	27° 41' 28,9498	Opperhausen . . . . .	701

684. **Einbeck, Marktkirche.** Die Höhenmarke am Fuße der Südseite des Turmes liegt 113,401 m über N. N.

Nr.	Ebene Koordinaten		Höhe über N. N.		Bemerkungen bezüglich der Höhenpunkte
	Y	X	Pfeiler	Platte	
	m	m	m	m	
661	— 260 616,89	— 92 377,86	453,97	453,08	
662	— 192 880,91	— 95 432,73	801,40	800,51	
663	— 267 254,267	— 91 993,520	174,42	173,53	
664	— 262 383,29	— 92 201,95	400,84	399,94	
665	— 253 021,94	— 92 641,54	254,43	253,54	
666	— 231 495,77	— 93 654,79	260,94	260,04	
667	— 225 112,635	— 93 917,264	361,41	360,48	
668	— 245 529,14	— 92 956,79	184,00		Mitte der Kreuzblume.
671	— 248 131,15	— 92 771,27	166,32		
672	— 308 072,495	— 89 357,706	220,35	219,45	
673	— 212 078,19	— 94 311,84	545,08	544,19	
674	— 165 248,81	— 95 959,38	227,27	226,38	
676	— 163 381,407	— 95 953,189	295,80	—	Obere Fläche des Stein-
	— 163 379,670	— 95 951,050	—	—	pfeilers.
	— 163 370,503	— 95 955,791	—	—	
	— 163 380,249	— 95 958,202	—	—	
	— 163 386,802	— 95 952,867	—	—	
	— 163 448,062	— 95 906,842	—	—	
677	— 269 167,72	— 91 390,55	88,34	87,44	
678	— 240 993,73	— 92 750,40	136,31	135,38	
679	— 312 443,14	— 88 762,43	165,45	164,55	
680	— 169 352,75	— 95 605,26	428,37	427,49	
681	— 159 793,97	— 95 899,86	232,03	231,14	
682	— 228 051,01	— 93 104,92	153,17		
683	— 206 527,10	— 94 011,18	594,15		
684	— 238 020,69	— 92 331,04	172,39		
685	— 310 803,30	— 88 279,88	180,07	179,17	
686	— 200 736,03	— 93 861,16	552,33	551,42	
687	— 235 976,24	— 92 254,11	263,58	262,62	
689	— 219 109,82	— 93 001,35	401,34	400,45	
690	— 252 819,08	— 91 394,58	241,58		
691	— 250 684,75	— 91 499,58	250,91	250,02	
692	— 243 225,02	— 91 798,38	148,74	147,84	
693	— 196 871,06	— 93 791,19	546,26	545,33	
694	— 249 102,49	— 91 355,98	198,45		
696	— 206 613,19	— 93 163,51	610,08	609,18	
697	— 258 137,89	— 90 671,02	433,91	433,01	
698	— 204 262,44	— 93 133,42	592,59	591,69	
700	— 242 167,32	— 91 338,32	164,82		
701	— 228 041,86	— 91 917,45	186,46	185,50	

Ordnung	Geographische Koordinaten		N a m e n	Nr.
	Breite	Länge		
III	51° 49' 41,4639	27° 46' 28,1087	Oldenrode . . . . .	702
III	51° 49' 42,7185	28° 34' 43,5777	Heimburg, Aussichtsturm, Knopf . . . . .	703
IV	51° 49' 43,6540	27° 39' 45,2470	Opperhausen, Kirchturm, Knopf . . . . .	704
III	51° 49' 44,0530	28° 43' 3,8970	Börnecke I . . . . .	705
IV	51° 49' 44,1029	27° 12' 12,2955	Sommerberg . . . . .	706
III	51° 49' 45,1914	27° 38' 15,8125	Olxheim . . . . .	707
III	51° 49' 45,5188	27° 26' 12,0619	Amelsen . . . . .	708
III	51° 49' 45,9568	27° 18' 53,2942	Mackensen . . . . .	709
III	51° 49' 46,7200	28° 10' 43,3900	Lichtenborn . . . . .	711
IV	51° 49' 47,9396	28° 13' 43,8389	Sellenberg . . . . .	712
IV	51° 49' 48,4314	27° 6' 46,3656	Holzminden, ev. Kirche, Turmknopf . . . . .	713
III	51° 49' 53,2074	26° 27' 57,6498	Haustenbeck II (in Lippe) . . . . .	714
IV	51° 50' 0,5734	28° 38' 31,6277	Börnecke III . . . . .	715
III	51° 50' 5,1560	27° 44' 52,5914	Vogelberg . . . . .	716
IV	51° 50' 5,2508	27° 32' 27,4810	Einbeck I . . . . .	717
IV	51° 50' 8,6853	27° 35' 11,9837	Negenborn . . . . .	718
II	51° 50' 14,5762	27° 16' 38,4254	Heinade I . . . . .	719
IV	51° 50' 15,5480	26° 26' 28,7001	Haustenbeck, Kirchturm, Knopf (in Lippe)	720
III	51° 50' 17,9122	28° 10' 47,7132	Spitzenberg . . . . .	721
III	51° 50' 18,6950	27° 9' 10,7832	Allersheim . . . . .	722
III	51° 50' 19,1164	27° 51' 3,4646	Kirchberg II . . . . .	723
II	51° 50' 20,4024	28° 31' 38,5868	Benzingerode I . . . . .	724
III	51° 50' 22,4468	27° 47' 42,3431	Kirchberg III . . . . .	725
II	51° 50' 26,0479	26° 37' 24,2543	Völmerstod, Steinfeiler (in Lippe) . . . . .	727
III	51° 50' 26,1625	27° 12' 4,7452	Bevern . . . . .	728
III	51° 50' 28,6965	27° 52' 50,4453	Großer Buchberg . . . . .	729
IV	51° 50' 29,5794	27° 56' 54,2166	Adlerberg . . . . .	730
III	51° 50' 30,8272	27° 30' 0,3866	Kuventhal . . . . .	731
III	51° 50' 33,4462	27° 28' 19,0530	Vardeilsen . . . . .	732
III	51° 50' 33,5812	27° 40' 16,3680	Bentierode . . . . .	733
IV	51° 50' 38,0019	27° 58' 59,6184	Eselsberg . . . . .	734
III	51° 50' 42,3131	27° 36' 48,3340	Ippensen . . . . .	735
IV	51° 50' 42,3986	26° 29' 38,7868	Kohlstädt (in Lippe) . . . . .	736
III	51° 50' 44,7716	27° 49' 39,3287	Kirchberg I . . . . .	737
IV	51° 50' 52,0032	27° 23' 25,1048	Lüthorst, Kirchturm, Knopf . . . . .	738
IV	51° 50' 52,4567	28° 5' 26,2326	Großer Wiesenberg . . . . .	739
IV	51° 50' 52,7081	28° 9' 20,3599	Ahrendsberg . . . . .	740
II	51° 50' 53,4313	27° 21' 31,3535	Belzerberg . . . . .	741
III	51° 50' 53,4394	27° 14' 13,6646	Schorborn I . . . . .	742
III	51° 50' 55,8405	28° 14' 7,8193	Winterberg . . . . .	743

703. **Heimburg, Aussichtsturm.** Die Turmspitze ist im Jahre 1903 durch eine neue, ohne Knopf, ersetzt worden.



Nr.	Ebene Koordinaten		Höhe über N. N.		Bemerkungen bezüglich der Höhenpunkte
	y	x	Pfeiler	Platte	
	m	m	m	m	
702	— 222 314,90	— 92 154,24	261,62	260,68	
703	— 166 887,65	— 94 264,44	—	—	
704	— 230 022,74	— 91 739,00	140,67		
705	— 157 308,28	— 94 532,46	227,19	226,29	
706	— 261 657,54	— 90 174,78	364,64	363,74	
707	— 231 732,31	— 91 612,74	238,49	237,54	
708	— 245 583,78	— 90 943,68	184,72	183,82	
709	— 253 980,36	— 90 512,00	349,19	348,30	
711	— 194 452,26	— 93 148,55	659,22	658,28	
712	— 190 996,70	— 93 243,50	646,98	646,10	
713	— 267 887,82	— 89 711,79	152,10		
714	— 312 438,03	— 86 985,22	181,54	180,64	
715	— 162 504,05	— 93 856,01	198,66	197,76	
716	— 224 110,46	— 91 341,02	329,91	328,98	
717	— 238 369,72	— 90 680,76	208,28	207,32	
718	— 235 216,67	— 90 723,28	324,96	324,04	
719	— 256 516,243	— 89 496,651	350,22	349,33	
720	— 314 096,59	— 86 188,95	179,31		
721	— 194 332,18	— 92 188,09	664,95	664,01	
722	— 265 074,73	— 88 923,92	119,25	118,35	
723	— 216 994,03	— 91 221,80	245,46	244,56	
724	— 170 389,496	— 92 981,176	292,24	291,34	
725	— 220 838,25	— 90 950,95	273,47	272,53	
727	— 301 536,305	— 86 635,119	441,32	—	Obere Fläche des Stein- pfeilers.
	— 301 535,592	— 86 625,066	439,54	438,64	
728	— 261 734,22	— 88 868,14	302,54	301,64	
729	— 214 934,10	— 91 013,99	359,31	358,37	
730	— 210 268,23	— 91 184,44	614,52	613,63	
731	— 241 146,63	— 89 756,15	220,363	219,445	Niv. P.
732	— 243 081,57	— 89 581,63	266,85	265,95	
733	— 229 356,56	— 90 223,98	221,89	220,96	
734	— 207 857,79	— 91 024,26	583,77	582,82	
735	— 233 324,50	— 89 770,62	216,54	215,64	
736	— 310 408,92	— 85 586,43	207,52	206,62	
737	— 218 569,56	— 90 359,35	282,49	281,60	
738	— 248 677,22	— 88 732,61	205,67		
739	— 200 441,99	— 90 878,81	645,62	644,72	
740	— 195 961,95	— 91 048,06	607,34	606,44	
741	— 250 851,128	— 88 580,074	392,21	391,32	
742	— 259 224,06	— 88 153,80	312,48	311,58	
743	— 190 458,03	— 91 163,17	582,01	581,07	

Ordnung	Geographische Koordinaten		N a m e n	Nr.
	Breite	Länge		
II	51° 50' 56,2252	27° 25' 41,2771	Portenhagen . . . . .	744
IV	51° 50' 58,1894	27° 45' 33,9022	Harriehausen, Kirchturm, Knopf . . . . .	745
IV	51° 50' 58,9283	27° 50' 48,4042	Münchhof, Kirchturm, Knopf . . . . .	746
III	51° 50' 59,2291	27° 17' 47,5732	Heinade II . . . . .	747
IV	51° 51' 3,1247	27° 32' 12,6440	Brunsen . . . . .	748
II	51° 51' 7,8523	28° 3' 3,9693	Schalke . . . . .	749
III	51° 51' 9,9344	27° 38' 42,4991	Billerbeck . . . . .	750
IV	51° 51' 11,0908	27° 20' 30,2653	Denkieshausen . . . . .	751
IV	51° 51' 11,2252	27° 47' 57,7445	Ildehausen, Kirchturm, Knopf . . . . .	752
III	51° 51' 15,8869	28° 1' 2,0258	Bocksberg I . . . . .	753
III	51° 51' 17,3481	27° 55' 11,1581	Flößhay . . . . .	754
III	51° 51' 18,9579	27° 41' 42,6882	Wrescherode . . . . .	755
IV	51° 51' 20,3785	27° 27' 41,2088	Avendshausen . . . . .	756
I	51° 51' 23,8538	26° 59' 30,6792	Köterberg (in Lippe) . . . . .	757
IV	51° 51' 24,9800	27° 45' 31,0975	Hachenhausen . . . . .	758
IV	51° 51' 26,4535	27° 49' 11,4704	Kirchberg, Kirchturm, Knopf . . . . .	759
IV	51° 51' 28,7676	27° 4' 23,8226	Poller Forst II . . . . .	760
III	51° 51' 30,7513	27° 57' 47,7785	Kranichberg . . . . .	761
III	51° 51' 30,7796	28° 33' 15,8162	Benzingerode II . . . . .	762
IV	51° 51' 31,0914	27° 9' 40,9934	Bevern, Kirchturm, Knopf . . . . .	763
III	51° 51' 34,2163	27° 46' 59,6522	Harriehausen . . . . .	764
III	51° 51' 34,4334	28° 11' 0,0565	Breitenberg . . . . .	765
III	51° 51' 36,4861	27° 34' 20,8094	Greene I . . . . .	766
IV	51° 51' 38,7775	27° 36' 40,8948	Greene, Kirchturm, Knopf . . . . .	768
IV	51° 51' 39,5958	27° 12' 57,8806	Schorborn II . . . . .	769
IV	51° 51' 45,2376	27° 15' 27,4274	Deensen, Kirchturm, Knopf . . . . .	770
III	51° 51' 48,9689	27° 51' 15,4822	Herrhausen . . . . .	771
IV	51° 51' 49,8423	27° 7' 27,7414	Heinsen III . . . . .	772
IV	51° 51' 49,9569	27° 53' 15,8162	Nönnekenberg . . . . .	773
IV	51° 51' 54,4004	28° 2' 19,0590	Bocksberg II . . . . .	774
IV	51° 52' 3,9035	27° 56' 9,4280	Großer Bromberg . . . . .	775
IV	51° 52' 4,9118	27° 14' 20,9276	Arholzen, Kirchturm, Knopf . . . . .	776
II	51° 52' 6,1828	26° 55' 30,3986	Rischenau (in Lippe) . . . . .	777
III	51° 52' 7,6891	27° 36' 16,1494	Greene II . . . . .	778
III	51° 52' 7,8812	28° 4' 20,9893	Großer Schleifsteinthalsberg . . . . .	779
IV	51° 52' 8,3894	27° 49' 8,6395	Engelade . . . . .	780
III	51° 52' 10,2875	27° 33' 27,0346	Naensen II . . . . .	781
III	51° 52' 12,1494	27° 30' 15,9795	Voldagsen . . . . .	782
IV	51° 52' 12,3536	27° 25' 11,0040	Dasseler Forst III . . . . .	783
III	51° 52' 14,4329	27° 19' 28,8574	Giesenberg . . . . .	784
IV	51° 52' 14,8635	28° 6' 0,3148	Dickekopf . . . . .	785
IV	51° 52' 16,2218	28° 14' 35,4732	Sachsenberg . . . . .	786
IV	51° 52' 17,9528	27° 28' 53,2862	Wenzen, Kirchturm, Knopf . . . . .	788
IV	51° 52' 22,1671	27° 44' 27,1742	Seboldshausen . . . . .	789
II	51° 52' 23,5167	26° 52' 3,4457	Schwalenberg (in Lippe) . . . . .	790

788. **Wenzen, Kirche.** Die Höhenmarke an der östlichen Giebelseite, zwischen Eingang und Südecke, liegt 168,348 m über N. N.

Nr.	Ebene Koordinaten		Höhe über N. N.		Bemerkungen bezüglich der Höhenpunkte
	y	x	Pfeiler	Platte	
744	— 246 065,759	— 88 730,750	257,89	257,00	
745	— 223 246,92	— 89 737,99	187,60		
746	— 217 228,96	— 89 979,45	226,65		
747	— 255 122,94	— 88 184,93	375,25	374,35	
748	— 238 568,58	— 88 879,53	318,95	318,04	
749	— 203 144,762	— 90 293,652	762,95	762,01	
750	— 231 100,87	— 89 018,54	194,50	193,57	
751	— 251 992,33	— 87 975,98	359,92	359,02	
752	— 220 477,27	— 89 457,06	210,77		
753	— 205 467,57	— 89 950,38	649,68	648,74	
754	— 212 177,88	— 89 625,68	620,96	620,02	
755	— 227 641,24	— 88 897,51	243,17	242,24	
756	— 243 735,15	— 88 096,77	302,57	301,67	
757	— 276 062,855	— 86 312,308	496,96	496,06	
758	— 223 263,72	— 88 908,00	179,86	178,92	
759	— 219 046,32	— 89 048,45	220,65		
760	— 270 448,33	— 86 466,35	278,75	277,85	
761	— 209 164,43	— 89 337,33	556,88	555,99	
762	— 168 239,99	— 90 876,84	180,789	179,887	Niv. P.
763	— 264 378,72	— 86 718,35	148,24		
764	— 221 557,19	— 88 697,83	276,71	275,76	
765	— 194 004,50	— 89 833,16	624,34	623,42	
766	— 236 068,23	— 87 965,07	281,47	280,54	
768	— 233 385,61	— 88 019,78	137,51		
769	— 260 599,62	— 86 652,96	217,32	216,42	
770	— 257 730,70	— 86 626,66	278,01		
771	— 216 644,09	— 88 456,00	257,37	256,47	
772	— 266 896,26	— 86 004,07	114,01	113,11	
773	— 214 341,27	— 88 524,44	471,16	470,22	
774	— 203 945,46	— 88 820,74	668,98	668,05	
775	— 211 002,62	— 88 234,50	553,91	552,96	
776	— 258 970,99	— 85 953,38	240,53		
777	— 280 584,839	— 84 749,638	320,23	319,34	
778	— 233 817,21	— 87 104,62	100,45	99,51	
779	— 201 596,64	— 88 498,62	654,08	653,17	
780	— 219 043,85	— 87 750,60	194,54	193,56	
781	— 237 047,33	— 86 872,39	254,44	253,52	
782	— 240 697,92	— 86 640,68	200,393	199,502	Niv. P.
783	— 246 529,17	— 86 350,76	383,76	382,86	
784	— 253 068,09	— 85 960,26	370,94	370,04	
785	— 199 688,47	— 88 358,96	667,50	666,55	
786	— 189 834,88	— 88 699,34	545,60	544,66	
788	— 242 270,47	— 86 385,17	190,12		
789	— 224 407,35	— 87 086,79	243,45	242,54	
790	— 284 511,170	— 83 990,994	310,79	309,90	

Ordnung	Geographische Koordinaten		N a m e n	Nr.
	Breite	Länge		
IV	51° 52' 29,9482	28° 10' 23,3978	Stiefmutter . . . . .	791
III	51° 52' 32,7437	27° 26' 26,9486	Eimen . . . . .	792
III	51° 52' 36,8498	27° 5' 46,7542	Heinsen II . . . . .	793
III	51° 52' 39,0905	27° 38' 48,6956	Wadenberg . . . . .	794
II	51° 52' 40,2241	26° 40' 7,4283	Bellenberg (in Lippe) . . . . .	795
II	51° 52' 41,5089	27° 11' 25,4091	Burgberg, Försterhaus, Turmmitte . . . . .	796
			„ , Festlegung exzentr.	
			„ , Leuchtschraube exzentr.	
			„ , Turmbolzen exzentr.	
III	51° 52' 41,7420	27° 22' 27,1438	Ahrensthal . . . . .	797
IV	51° 52' 42,7649	27° 34' 42,5808	Naensen IV . . . . .	798
III	51° 52' 42,9416	27° 3' 46,7245	Heinsen I . . . . .	799
IV	51° 52' 43,3331	27° 48' 4,1461	Engelade, Kirchturm, Knopf . . . . .	800
III	51° 52' 47,6894	27° 14' 7,6660	Negenborn I . . . . .	801
IV	51° 52' 48,8951	27° 53' 21,7086	Eickmuhl . . . . .	803
III	51° 52' 49,6506	27° 40' 53,4745	Clusberg . . . . .	804
II	51° 52' 50,6884	28° 16' 42,7976	Kattenäse . . . . .	805
IV	51° 52' 53,6259	27° 33' 49,0645	Naensen, Kirchturm, Knopf . . . . .	807
III	51° 52' 58,1158	28° 4' 40,1716	Herzberg . . . . .	808
III	51° 53' 0,1894	27° 16' 52,8212	Stadoldendorf . . . . .	809
I	51° 53' 0,2320	26° 31' 15,2329	Winnefeld (in Lippe) . . . . .	810
III	51° 53' 1,5066	28° 11' 55,1826	Elfenstein . . . . .	811
II	51° 53' 2,5101	27° 55' 33,0821	Spielmannshöhe . . . . .	812
III	51° 53' 10,4476	27° 51' 11,0950	Seesen III . . . . .	814
III	51° 53' 12,3233	27° 59' 47,0319	Sommerberg . . . . .	817
III	51° 53' 13,7421	27° 24' 22,2442	Mainzholzen . . . . .	818
IV	51° 53' 17,1026	27° 46' 47,2366	Hever . . . . .	819
IV	51° 53' 17,8187	27° 1' 48,3426	Polle . . . . .	820
IV	51° 53' 19,7859	28° 5' 59,2450	Rammelsberg . . . . .	821
IV	51° 53' 20,8525	28° 12' 54,8386	Bündheim, Kirchturm, Knopf . . . . .	822
IV	51° 53' 21,4684	28° 7' 34,0265	Großer Ammenthalberg . . . . .	823
III	51° 53' 22,5762	27° 49' 24,6635	Seesen II . . . . .	824
IV	51° 53' 24,5243	27° 20' 6,5756	Lenne . . . . .	825
III	51° 53' 26,0149	27° 9' 5,9046	Golmbach II . . . . .	826
III	51° 53' 27,8560	28° 14' 1,9467	Butterberg . . . . .	827
IV	51° 53' 30,4850	27° 44' 21,4857	Ackenhausen . . . . .	829
IV	51° 53' 33,8626	27° 54' 35,0910	Obere Schmalenberg . . . . .	830
III	51° 53' 34,3170	27° 57' 26,3890	Ecksberg . . . . .	831
IV	51° 53' 35,7569	27° 36' 46,3009	Hilprechtshausen I . . . . .	832
IV	51° 53' 37,1757	27° 47' 39,2891	Bilderlahe, Kirchturm, Knopf . . . . .	834
IV	51° 53' 37,9597	27° 50' 29,6922	Seesen, Kirchturm, Knopf . . . . .	835
III	51° 53' 39,5048	27° 28' 23,2912	Hils III . . . . .	836
III	51° 53' 46,7353	27° 52' 22,4467	Seesen IV . . . . .	837
IV	51° 53' 48,0094	27° 15' 43,0248	Amelunxborn, Kirchturm, Knopf . . . . .	838
IV	51° 53' 48,3910	26° 53' 41,5271	Mörth (in Lippe) . . . . .	839
IV	51° 53' 49,6733	28° 2' 35,0849	Grotenberg . . . . .	840
III	51° 53' 50,5608	26° 49' 33,6848	Brakelsiek (in Lippe) . . . . .	841
IV	51° 53' 51,7432	27° 32' 34,2842	Naensen III . . . . .	844

Nr.	Ebene Koordinaten		Höhe über N. N.		Bemerkungen bezüglich der Höhenpunkte
	Y	X	Pfeiler	Platte	
	m	m	m	m	
791	— 194 543,55	— 88 094,57	591,19	590,31	Niv. P.
792	— 245 046,20	— 85 792,17	268,897	268,003	
793	— 268 749,42	— 84 448,91	237,71	236,81	
794	— 230 855,41	— 86 269,90	248,74	247,81	
795	— 298 168,038	— 82 678,317	312,18	311,28	
796	— 262 267,876	— 84 648,336	370,51		Plattform.
	— 262 270,097	— 84 647,854	356,59	355,69	
	— 262 267,469	— 84 650,250	—	—	
	— 262 265,968	— 84 646,325	—	—	
797	— 249 617,10	— 85 287,79	399,80	398,90	
798	— 235 555,53	— 85 937,30	289,46	288,55	
799	— 271 033,78	— 84 137,05	298,74	297,84	
800	— 220 229,72	— 86 617,06	182,11		
801	— 259 156,17	— 84 618,97	196,04	195,14	
803	— 214 150,74	— 86 708,51	427,66	426,72	
804	— 228 454,86	— 86 053,08	237,30	236,35	
805	— 187 360,062	— 87 726,651	590,37	589,42	
807	— 236 562,83	— 85 553,57	249,22		
808	— 201 167,47	— 86 961,42	631,65	630,72	
809	— 255 979,29	— 84 395,30	249,28	248,39	
810	— 308 301,971	— 81 443,980	417,32	416,42	
811	— 192 846,47	— 87 183,75	342,16	341,22	
812	— 211 621,229	— 86 394,661	608,56	607,60	
814	— 216 619,13	— 85 935,31	280,23	279,28	
817	— 206 753,77	— 86 294,29	572,16	571,21	
818	— 247 367,82	— 84 408,55	266,464	265,566	Niv. P.
819	— 221 654,00	— 85 508,99	239,82	238,92	
820	— 273 237,91	— 82 936,81	234,39	233,50	
821	— 199 629,00	— 86 352,42	635,71	634,81	
822	— 191 683,04	— 86 629,84	261,95		
823	— 197 815,07	— 86 372,33	588,20	587,25	
824	— 218 637,35	— 85 472,21	237,73	236,82	
825	— 252 237,80	— 83 831,64	319,307	318,409	Niv. P.
826	— 264 861,95	— 83 133,28	243,73	242,83	
827	— 190 391,93	— 86 462,40	316,23	315,33	
829	— 224 421,53	— 84 971,48	181,49	180,54	
830	— 212 688,73	— 85 379,13	524,08	523,14	
831	— 209 413,97	— 85 503,11	556,90	555,95	
832	— 233 113,97	— 84 411,04	211,52	210,61	
834	— 220 631,67	— 84 932,84	182,56		
835	— 217 373,70	— 85 051,10	237,63		
836	— 242 721,76	— 83 836,45	368,02	367,12	
837	— 215 206,95	— 84 873,11	311,80	310,89	
838	— 257 237,50	— 82 849,85	257,88		
839	— 282 488,14	— 81 475,90	445,79	444,89	
840	— 203 494,23	— 85 272,00	436,30	435,37	
841	— 287 219,76	— 81 139,20	228,12	227,23	
844	— 237 907,07	— 83 690,60	249,89	248,99	

Ordnung	Geographische Koordinaten		N a m e n	Nr.
	Breite	Länge		
IV I	51° 53' 52,1004	27° 42' 13,5637	Alt Gandersheim II . . . . .	845
	51° 53' 52,6543	27° 29' 57,2792	Hils I, Steinpfeiler . . . . .	846
			„ „ Mitte des Fundaments.	
IV	51° 53' 53,3102	27° 10' 50,8918	Golmbach III . . . . .	847
IV	51° 53' 53,8594	28° 12' 0,5702	Schlewecke, Kirchturm, Knopf . . . . .	848
III	51° 53' 55,9544	27° 34' 24,0286	Naensen I . . . . .	850
IV	51° 53' 58,2308	27° 40' 35,8428	Dankelsheim . . . . .	852
III	51° 54' 2,5710	26° 56' 58,8126	Henkenbrink (in Lippe) . . . . .	853
IV	51° 54' 2,9989	27° 12' 55,1874	Golmbach, Kirchturm, Knopf . . . . .	854
II	51° 54' 11,1137	27° 18' 36,5493	Homburg . . . . .	856
IV	51° 54' 12,1058	27° 37' 42,0902	Hilprechtshausen II . . . . .	857
III	51° 54' 12,1875	28° 10' 33,3454	Langenberg . . . . .	858
IV	51° 54' 12,5674	28° 12' 55,1725	Bündheim . . . . .	859
IV	51° 54' 14,1194	28° 13' 48,7546	Westerode, Kirchturm, Knopf . . . . .	860
IV	51° 54' 15,4848	27° 6' 37,4352	Poller Forst I . . . . .	861
IV	51° 54' 17,0442	27° 47' 32,1549	Bilderlahe . . . . .	862
IV	51° 54' 19,3363	27° 25' 36,1866	Hils IV . . . . .	863
II	51° 54' 20,7750	26° 59' 41,0022	Wörderfeld (in Lippe) . . . . .	864
III	51° 54' 23,2456	27° 50' 5,7882	Seesen I . . . . .	865
IV	51° 54' 24,4260	28° 5' 43,5710	Goslar, Marktkirche, voller Turm, Knopf	866
IV	51° 54' 26,5553	27° 42' 41,9149	Alt Gandersheim, Kirchturm, Knopf . .	867
IV	51° 54' 28,0029	27° 1' 33,0378	Meiborssen II . . . . .	868
III	51° 54' 28,2596	28° 4' 23,3225	Steinberg . . . . .	869
III	51° 54' 28,3789	27° 21' 7,6456	Wickensen . . . . .	870
IV	51° 54' 28,8166	26° 55' 2,2772	Elbrinxen, Kirchturm, Knopf (in Lippe)	871
IV	51° 54' 32,3471	28° 6' 4,2211	Goslar, Stephanikirche, Turmknopf . . .	872
IV	51° 54' 34,9073	27° 16' 47,9465	Negenborn II . . . . .	873
II	51° 54' 35,2551	26° 45' 35,0741	Wöbbel (in Lippe) . . . . .	874
III	51° 54' 36,6445	27° 4' 14,0042	Brevörde . . . . .	875
IV	51° 54' 37,1783	27° 38' 7,4482	Wetteborn, Kirchturm, Knopf . . . . .	876
IV	51° 54' 37,3224	27° 35' 44,8144	Hausfreden . . . . .	877
III	51° 54' 41,2152	27° 44' 41,7017	Gremshcim . . . . .	879
IV	51° 54' 41,4208	28° 11' 11,4221	Harlingerode, Kirchturm, Knopf . . . . .	880
IV	51° 54' 43,1440	27° 54' 14,1598	Hahnenkopf . . . . .	881
III	51° 54' 45,7822	28° 1' 25,7350	Dittmarsberg . . . . .	882
IV	51° 54' 46,7525	27° 39' 36,9844	Ohlenrode, Kirchturm, Knopf . . . . .	884
I	51° 54' 46,8593	26° 30' 25,8667	Hermann, Mitte des Denkmals, s. Abriß (in Lippe) . . . . .	885
			Hermann, Schwertspitze	
			„ „ Leuchtbolzen exzentr.	
			„ „ Kreuz im Fußboden d. Umganges	
III	51° 54' 48,7181	27° 9' 25,2936	Dölme . . . . .	886
IV	51° 54' 49,5408	27° 41' 10,2690	Alt Gandersheim I . . . . .	888
II	51° 54' 50,6723	27° 24' 4,9011	Hils II . . . . .	889
IV	51° 54' 51,6587	27° 33' 8,5038	Gr. Freden I . . . . .	890

885. Hermann, Mittelpunkt des kreisrunden Unterbaues des Denkmals, ist Koordinatennullpunkt. Vergl.: „Bestimmungen über den Anschluß der Spezialvermessungen an die trigonometrische Landesvermessung. Laut Beschluß des Zentraldirektoriums der Vermessungen im Preußischen Staate vom 29. Dezember 1879“. Berlin 1880. R. v. Decker's Verlag. Marquardt & Schenck. Seite 15, Nr. 31.

Nr.	Ebene Koordinaten		Höhe über N. N.		Bemerkungen bezüglich der Höhenpunkte
	y	x	Pfeiler	Platte	
845	m — 226 836,30	m — 84 193,54	m 151,33	m 150,38	
846	— 240 906,073	— 83 518,913	431,43	429,97	
	— 240 905,924	— 83 519,192	—	—	
847	— 262 811,24	— 82 396,00	180,07	179,17	
848	— 192 681,22	— 85 570,29	246,15		
850	— 235 803,71	— 83 659,76	392,98	392,06	
852	— 228 695,15	— 83 919,17	165,66	164,75	
853	— 278 694,16	— 81 249,42	298,80	297,90	
854	— 260 420,61	— 82 220,94	160,77		
856	— 253 885,375	— 82 305,558	403,75	402,87	
857	— 231 995,65	— 83 337,74	267,13	266,19	
858	— 194 326,34	— 84 939,61	303,50	302,56	
859	— 191 615,51	— 85 032,35	219,08	218,18	
860	— 190 589,70	— 85 023,50	230,54		
861	— 267 617,60	— 81 454,34	91,90	91,00	
862	— 220 713,71	— 83 695,21	162,47	161,55	
863	— 245 854,93	— 82 452,04	392,04	391,16	
864	— 275 564,421	— 80 858,895	301,89	300,99	
865	— 217 769,70	— 83 632,26	275,83	274,89	
866	— 199 848,89	— 84 343,48	325,54		
867	— 226 246,36	— 83 153,72	168,89		
868	— 273 411,90	— 80 753,14	245,53	244,64	
869	— 201 377,56	— 84 163,58	471,67	470,77	
870	— 250 971,66	— 81 917,93	237,400	236,505	Niv. P.
871	— 280 875,10	— 80 314,27	179,94		
872	— 199 444,54	— 84 114,50	314,35		
873	— 255 922,79	— 81 464,88	276,93	276,04	
874	— 291 698,153	— 79 495,001	196,43	195,55	
875	— 270 322,50	— 80 653,42	243,13	242,23	
876	— 231 475,28	— 82 585,67	240,28		
877	— 234 200,09	— 82 454,38	181,79	180,87	
879	— 223 937,34	— 82 803,81	268,40	267,50	
880	— 193 563,75	— 84 064,65	226,90		
881	— 212 997,69	— 83 221,82	519,73	518,84	
882	— 204 748,76	— 83 484,55	389,01	388,06	
884	— 229 751,09	— 82 368,77	180,73		
885	— 309 041,781	— 78 093,010	—	—	Höhe nicht bestimmt.
	— 309 043,531	— 78 090,454	—	—	
	— 309 037,341	— 78 089,494	—	—	
	— 309 036,668	— 78 088,991	—	—	
886	— 264 356,37	— 80 598,43	309,35	308,46	
888	— 227 965,04	— 82 364,17	180,57	179,64	
889	— 247 551,134	— 81 398,083	410,29	409,40	
890	— 237 165,37	— 81 870,84	354,93	354,00	

Ordnung	Geographische Koordinaten		N a m e n	Nr.
	Breite	Länge		
II	51° 54' 52,0131	26° 38' 54,5493	Fissenknick (in Lippe) . . . . .	891
III	51° 54' 53,5599	27° 12' 36,7269	Golmbach I . . . . .	892
III	51° 54' 55,0669	28° 16' 6,7702	Lochtum . . . . .	893
IV	51° 54' 56,3972	28° 14' 26,2912	Bettingerode, Kirchturm, Knopf . . . . .	894
III	51° 54' 59,4722	28° 8' 7,5350	Sudmerberg . . . . .	895
III	51° 55' 1,1875	27° 37' 27,8733	Wetteborn . . . . .	896
III	51° 55' 6,1577	28° 13' 21,9440	Radau . . . . .	897
IV	51° 55' 7,7048	27° 2' 54,3322	Meiborssen I . . . . .	898
IV	51° 55' 8,5197	27° 46' 42,2078	Mechtshausen, Kirchturm, Knopf . . . . .	899
III	51° 55' 8,8910	27° 18' 14,5626	Eschershausen . . . . .	900
IV	51° 55' 9,2731	27° 49' 9,4113	Bornumhausen, Kirchturm, Knopf . . . . .	901
III	51° 55' 11,5872	27° 27' 34,2184	Kaierde . . . . .	902
III	51° 55' 17,2099	27° 47' 28,7180	Mechtshausen . . . . .	903
IV	51° 55' 20,3438	27° 0' 31,1728	Vahlbruch, Kirchturm, Knopf . . . . .	904
IV	51° 55' 22,3439	28° 11' 19,7334	Harlingerode . . . . .	905
III	51° 55' 23,4746	27° 49' 1,8574	Bornumhausen . . . . .	906
IV	51° 55' 24,2504	27° 59' 38,7252	Sülteberg . . . . .	907
III	51° 55' 24,6370	28° 5' 12,3335	Goslar . . . . .	908
II	51° 55' 25,3031	26° 55' 35,9849	Baarsen I . . . . .	909
III	51° 55' 33,3838	26° 51' 46,5634	Harzberg (im Reg.-Bez. Minden) . . . . .	910
III	51° 55' 33,4580	27° 15' 15,5580	Holenberg . . . . .	911
IV	51° 55' 33,8796	27° 34' 16,1454	Kl. Freden, Kirchturm, Knopf . . . . .	912
II	51° 55' 38,0487	27° 5' 34,4164	Grave . . . . .	913
III	51° 55' 38,9922	26° 53' 33,0532	Lügde III (im Reg.-Bez. Minden) . . . . .	914
III	51° 55' 39,5728	27° 31' 19,2040	Thödingsberg . . . . .	915
III	51° 55' 39,8954	27° 51' 59,8008	Klingenhagen . . . . .	916
IV	51° 55' 40,1184	27° 56' 34,8879	Sangenberg . . . . .	917
IV	51° 55' 42,4700	27° 36' 17,5602	Winzenburg I . . . . .	919
III	51° 55' 42,6042	27° 39' 14,5907	Eierhausen . . . . .	920
IV	51° 55' 44,6940	27° 20' 52,3200	Holzen . . . . .	921
IV	51° 55' 45,1492	28° 6' 46,0340	Grauhof . . . . .	922
II	51° 55' 50,1415	27° 14' 0,8701	Vogler . . . . .	923
IV	51° 55' 50,7772	27° 11' 18,5262	Rühle . . . . .	924
IV	51° 55' 52,5567	28° 2' 11,4762	Astfeld, Kirchturm, Spitze . . . . .	925
IV	51° 55' 52,9676	28° 15' 56,4915	Lochtum, Kirchturm, Knopf . . . . .	926
IV	51° 55' 53,6888	26° 16' 53,3266	Dalbke, Papierfabr., Schornstein (in Lippe) . . . . .	927
III	51° 55' 54,2444	27° 42' 20,2806	Helmscherode . . . . .	928
II	51° 55' 57,8288	26° 24' 21,0894	Großer Hermannsberg (in Lippe) . . . . .	929
III	51° 55' 58,6050	27° 34' 40,5915	Kl. Freden . . . . .	930
IV	51° 56' 0,5590	28° 3' 10,3285	Astfeld . . . . .	931
IV	51° 56' 1,1409	27° 22' 22,2142	Hils V . . . . .	932
IV	51° 56' 4,9348	27° 40' 54,9462	Gehrenrode, Kirchturm, Knopf . . . . .	933
III	51° 56' 6,7882	27° 2' 57,4668	Ottenstein I . . . . .	934
IV	51° 56' 6,8983	26° 57' 56,5884	Pyrmonter Forst . . . . .	935
IV	51° 56' 13,3602	27° 25' 12,9175	Idtberg . . . . .	937



Nr.	Ebene Koordinaten		Höhe über N. N.		Bemerkungen bezüglich der Höhenpunkte
	y	x	Pfeiler	Platte	
	m	m	m	m	
891	— 299 317,322	— 78 525,187			Höhe nicht bestimmt.
892	— 260 691,92	— 80 640,87	350,01	349,12	
893	— 187 904,66	— 83 858,14	207,64	200,74	
894	— 189 822,82	— 83 744,58		195,47	
895	— 197 055,29	— 83 369,83	354,48	353,60	
896	— 232 196,93	— 81 808,96	260,15	259,20	
897	— 191 040,68	— 83 396,24	206,10	205,15	
898	— 271 792,25	— 79 611,58	272,47	271,57	
899	— 221 597,66	— 82 062,85		200,55	
900	— 254 214,73	— 80 499,58	322,23	321,33	
901	— 218 784,74	— 82 163,37		183,82	
902	— 243 521,18	— 80 948,36	253,50	252,60	
903	— 220 697,37	— 81 833,68	154,38	153,44	
904	— 274 504,93	— 79 071,80		308,39	
905	— 193 356,08	— 82 806,48	198,30	197,35	
906	— 218 909,83	— 81 718,34	186,37	185,42	
907	— 206 744,14	— 82 212,05	363,21	362,26	
908	— 200 371,29	— 82 459,44	257,82	256,93	
909	— 280 133,414	— 78 605,823	227,04	226,14	
910	— 284 500,13	— 78 108,73	208,41	207,51	
911	— 257 594,54	— 79 565,75	426,84	425,94	
912	— 235 811,70	— 80 627,72		141,38	
913	— 268 684,481	— 78 839,668	280,98	280,09	
914	— 282 456,97	— 78 050,88	158,68	157,79	
915	— 239 182,49	— 80 291,32	366,42	365,51	
916	— 215 489,14	— 81 358,68	218,57	217,64	
917	— 210 235,02	— 81 575,45	565,90	564,96	
919	— 233 480,51	— 80 471,18	269,68	268,75	
920	— 230 099,50	— 80 623,79	251,87	250,97	
921	— 251 146,02	— 79 545,97	246,955	246,056	Niv. P.
922	— 198 556,31	— 81 897,11	252,29	251,38	
923	— 258 994,122	— 78 976,728	460,35	459,45	
924	— 262 092,95	— 78 795,48	220,49	219,59	
925	— 203 790,77	— 81 457,31		238,59	
926	— 188 033,79	— 82 061,90		186,18	Kante dicht unter den obersten kleinen Fen- sterluken.
927	— 324 424,81	— 75 045,56		169,14	Oberer Rand.
928	— 226 536,99	— 80 426,16	231,71	230,77	
929	— 315 869,469	— 75 465,775	363,65	362,75	
930	— 235 308,87	— 79 885,94	204,84	203,94	
931	— 202 656,78	— 81 255,77	247,77	246,83	
932	— 249 404,07	— 79 123,90	409,76	408,87	
933	— 228 151,48	— 80 021,81		227,74	
934	— 271 633,17	— 77 789,98	310,12	309,15	
935	— 277 377,14	— 77 470,93	275,84	274,95	
937	— 246 126,07	— 78 908,06	364,48	363,58	

Ordnung	Geographische Koordinaten		N a m e n	Nr.
	Breite	Länge		
III	51° 56' 17,7767	27° 44' 48,3696	Lamspringe . . . . .	938
IV	51 56 18,3442	27 32 38,9521	Gr. Freden II . . . . .	939
IV	51 56 20,2214	27 6 36,2018	Ottensteiner Forst II . . . . .	940
IV	51 56 20,6876	28 6 58,1754	Grauhof, Kirchturm, Knopf . . . . .	941
III	51 56 21,5992	28 1 7,2045	Langelsheim II . . . . .	942
III	51 56 24,3356	28 7 58,9515	Ohlhof . . . . .	943
IV	51 56 24,3849	28 14 56,7877	Vienenburg II . . . . .	944
III	51 56 26,2382	26 59 27,9042	Baarsen II . . . . .	945
III	51 56 26,6745	27 37 57,8605	Hohe Schanze . . . . .	946
III	51 56 26,8733	27 9 5,1869	Pegestorf . . . . .	947
III	51 56 28,4708	28 9 41,1431	Immenrode . . . . .	948
III	51 56 29,1160	28 16 58,7313	Wennerode II . . . . .	949
IV	51 56 32,9502	27 29 28,9888	Wispenstein II . . . . .	950
IV	51 56 35,3677	28 0 3,2784	Langelsheim, Kirchturm, Knopf . . . . .	951
IV	51 56 37,2605	27 47 20,4041	Gr. Rhüden, Kirchturm, Knopf . . . . .	952
III	51 56 37,7002	27 23 23,6690	Grünenplan III . . . . .	953
IV	51 56 38,9659	27 14 38,5686	Kirchbrak II . . . . .	954
IV	51 56 38,9767	27 59 32,1668	Langelsheim IV . . . . .	955
III	51 56 40,7177	27 53 51,3636	Hahausener Forst . . . . .	956
IV	51 56 43,0244	27 49 37,4431	Kl. Rhüden . . . . .	958
IV	51 56 46,6192	27 4 45,6496	Ottenstein, Kirchturm, Knopf . . . . .	959
III	51 56 47,0988	27 16 52,5175	Lüerdissen . . . . .	960
IV	51 56 49,4435	27 11 26,2268	Bodenwerder . . . . .	961
III	51 56 54,4019	27 27 7,0323	Delligsen . . . . .	962
IV	51 56 56,2146	28 13 59,6088	Vienenburg, ev. Kirche, Turmknopf . . . . .	963
III	51 56 58,0220	26 51 40,6751	Lügde IV (im Reg.-Bez. Minden) . . . . .	964
III	51 56 58,8412	28 13 1,8432	Vienenburg I . . . . .	965
III	51 56 59,9209	26 53 42,1311	Lügde II (im Reg.-Bez. Minden) . . . . .	966
III	51 56 59,9252	27 56 22,0107	Langelsheim III . . . . .	967
III	51 57 0,0390	27 9 5,6143	Hohe . . . . .	968
IV	51 57 0,2293	27 35 45,6625	Winzenburg II . . . . .	969
IV	51 57 1,6919	27 0 51,8015	Neersen, Kirchturm, Knopf . . . . .	970
II	51 57 9,9764	26 55 30,4130	Lügde I (im Reg.-Bez. Minden) . . . . .	971
II	51 57 11,2174	26 35 59,4192	Mosebeck (in Lippe) . . . . .	972
IV	51 57 12,1556	28 3 1,9548	Jerstedt, Kirchturm, Knopf . . . . .	973
IV	51 57 14,2492	27 17 36,0144	Lüerdissen, Kirchturm, Knopf . . . . .	974
III	51 57 14,3191	27 30 29,2256	Wispenstein I . . . . .	975
III	51 57 14,5117	27 58 31,5386	Langelsheim I . . . . .	976
III	51 57 14,6516	27 6 22,1442	Ernestinenthal . . . . .	977
II	51 57 16,5042	27 21 25,0698	Großesohl . . . . .	978
IV	51 57 16,7372	27 12 54,1828	Westerbrak . . . . .	979
III	51 57 16,8562	27 32 49,9827	Schwarze Kopf . . . . .	980
II	51 57 18,1632	26 20 35,5288	Tönsberg, Steinfeiler (in Lippe) . . . . .	981
			„ , Festlegung exzentr.	
III	51 57 18,1719	27 19 33,7503	Ith III . . . . .	982
IV	51 57 19,3803	27 47 11,1324	Gr. Rhüden . . . . .	983

Nr.	Ebene Koordinaten		Höhe über N. N.		Bemerkungen bezüglich der Höhenpunkte
	y	x	Pfeiler	Platte	
	m	m	m	m	
938	— 223 676,46	— 79 826,57	245,87	244,95	
939	— 237 602,59	— 79 166,30	183,07	182,13	
940	— 267 434,94	— 77 600,39	244,44	243,55	
941	— 198 280,87	— 80 808,38		265,54	
942	— 204 981,44	— 80 509,90	235,14	234,22	
943	— 197 115,91	— 80 741,56	227,84	226,90	
944	— 189 137,34	— 81 048,25	168,30	167,40	
945	— 275 600,86	— 76 970,11	335,60	334,71	
946	— 231 501,79	— 79 194,76	326,76	325,83	
947	— 264 579,88	— 77 546,39	272,52	271,63	
948	— 195 159,61	— 80 690,37	202,98	202,09	
949	— 186 803,35	— 80 989,63	177,19	176,25	
950	— 241 207,72	— 78 541,35	157,36	156,46	
951	— 206 184,52	— 80 034,34		231,66	
952	— 220 746,95	— 79 353,74		154,38	
953	— 248 174,56	— 78 053,06	334,25	333,36	
954	— 258 196,34	— 77 505,91	285,75	284,86	
955	— 206 773,92	— 79 898,31	219,03	218,09	
956	— 213 278,26	— 79 571,08	222,94	221,99	
958	— 218 122,87	— 79 290,57	224,47	223,59	
959	— 269 501,41	— 76 671,62		322,44	
960	— 255 626,55	— 77 386,21	168,433	167,534	Niv. P.
961	— 261 850,91	— 76 991,14	331,48	330,59	
962	— 243 885,40	— 77 747,15	225,83	224,93	
963	— 190 191,75	— 80 023,45		191,77	
964	— 284 463,64	— 75 488,34	334,58	333,68	
965	— 191 291,46	— 79 900,21	172,37	171,46	
966	— 282 142,40	— 75 561,22	228,34	227,45	
967	— 210 377,16	— 79 099,61	242,90	241,95	
968	— 264 517,46	— 76 522,43	314,90	314,00	
969	— 233 977,18	— 78 040,66	287,87	286,92	
970	— 273 939,27	— 75 963,21		372,34	
971	— 280 058,482	— 75 367,024	281,33	280,43	
972	— 302 401,500	— 74 024,860	—	—	Höhe nicht bestimmt.
973	— 202 726,96	— 79 037,38		226,39	
974	— 254 753,49	— 76 590,01		167,85	
975	— 239 996,35	— 77 318,85	171,17	170,24	
976	— 207 885,77	— 78 752,48	273,79	272,86	
977	— 267 613,20	— 75 904,85	265,32	264,43	
978	— 250 378,472	— 76 741,455	471,51	470,62	
979	— 260 128,15	— 76 235,85	326,93	326,03	
980	— 237 306,12	— 77 368,86	277,53	276,60	
981	— 320 015,966	— 72 710,872	334,36	—	Obere Fläche des Steinpfeilers.
	— 320 016,282	— 72 709,766	333,24	332,35	
982	— 252 500,38	— 76 582,97	398,75	397,85	
983	— 220 866,43	— 78 044,75	187,10	186,16	

Ordnung	Geographische Koordinaten		N a m e n	Nr.
	Breite	Länge		
III	51° 57' 19,5099	27° 28' 47,8417	Imsen . . . . .	984
II	51° 57' 22,0802	27° 41' 14,5931	Heberberg . . . . .	985
III	51° 57' 23,2667	27° 25' 37,7964	Grünenplan I . . . . .	986
IV	51° 57' 25,8417	28° 4' 5,9494	Jerstedt II . . . . .	987
IV	51° 57' 27,9620	28° 11' 2,4296	Wöltingerode . . . . .	988
III	51° 57' 29,6829	27° 52' 35,7400	Osterköpfe . . . . .	989
IV	51° 57' 31,6552	27° 4' 29,5506	Hattenser Kirche, Turmknopf . . . . .	991
III	51° 57' 32,5939	28° 18' 51,8900	Wennerode I . . . . .	992
II	51° 57' 33,7228	26° 59' 22,2194	Eichenborn I . . . . .	993
IV	51° 57' 34,6326	26° 54' 50,3033	Lügde, kath. Kirche, Turmkreuz (im Reg.- Bez. Minden) . . . . .	994
IV	51° 57' 35,0202	26° 19' 33,9022	Örlinghausen, Kirchturm, Helmstange (in Lippe) . . . . .	995
III	51° 57' 38,5607	27° 15' 22,1008	Kirchbrak I . . . . .	996
IV	51° 57' 38,7878	28° 12' 23,5363	Wöltingerode, Kirchturm, Knopf . . . . .	997
IV	51° 57' 40,5432	28° 9' 7,2951	Immenrode, Kirchturm, Knopf . . . . .	998
III	51° 57' 44,1129	27° 35' 53,6828	Ahrensberg . . . . .	1000
III	51° 57' 44,8358	27° 3' 8,0779	Ottenstein II . . . . .	1001
III	51° 57' 47,6774	28° 16' 16,3566	Wiedelah . . . . .	1002
III	51° 57' 50,2579	26° 57' 3,2528	Kleinenberg I . . . . .	1003
II	51° 57' 50,9164	26° 49' 20,9295	Winterberg (in Lippe) . . . . .	1004
IV	51° 57' 51,9725	27° 30' 28,2727	Föhrste, Kirchturm, Knopf . . . . .	1005
IV	51° 57' 52,3746	27° 31' 37,6412	Wrisbergholzen . . . . .	1006
IV	51° 57' 53,5650	27° 45' 51,9766	Wohlenhausen, Kirchturm, Knopf . . . . .	1007
III	51° 57' 54,1901	28° 2' 30,2903	Jerstedt I . . . . .	1008
III	51° 57' 55,0048	27° 38' 0,7119	Woltershausen . . . . .	1009
IV	51° 57' 55,1785	27° 1' 13,7488	Lichtenhagen . . . . .	1010
III	51° 57' 59,1683	27° 49' 0,1326	Bornum . . . . .	1011
IV	51° 58' 0,2988	27° 14' 37,0147	Kirchbrak, Kirchturm, Spitze . . . . .	1012
III	51° 58' 6,7324	28° 12' 38,9402	Harlyberg, Aussichtsturm, Spitze . . . . . " , Festlegung exzent.	1013
III	51° 58' 11,2105	27° 55' 15,3394	Rhode (siehe Abriß) . . . . . " , Festlegung exzent.	1014
III	51° 58' 11,6680	27° 12' 13,0466	Buchhagen . . . . .	1015
III	51° 58' 13,0608	28° 9' 6,6972	Weddingen . . . . .	1016
III	51° 58' 13,0626	27° 29' 45,0280	Föhrste . . . . .	1017
II	51° 58' 13,3046	27° 6' 54,5643	Hehlen, Zentrum der Station (siehe Abriß) " , Festlegung exzent.	1018
III	51° 58' 11,1925	27° 7' 0,0065	Fischerköpfe . . . . .	1019
III	51° 58' 13,3458	28° 6' 18,5704	Grünenplan II . . . . .	1020
IV	51° 58' 18,0927	27° 39' 6,1759	Graste, Kirchturm, Knopf . . . . .	1021
IV	51° 58' 18,3649	27° 49' 49,5340	Jerze, Kirchturm, Knopf . . . . .	1022
III	51° 58' 19,6778	27° 4' 3,3251	Ottensteiner Forst I . . . . .	1023
IV	51° 58' 20,1359	28° 4' 34,5735	Dörnten . . . . .	1024
IV	51° 58' 21,4086	27° 33' 56,9440	Saurenberg . . . . .	1026

Nr.	Ebene Koordinaten		Höhe über N. N.		Bemerkungen bezüglich der Höhenpunkte
	Y	X	Pfeiler	Platte	
	m	m	m	m	
984	— 241 923,58	— 77 065,15	202,37	201,47	
985	— 227 667,703	— 77 655,796	278,99	278,04	
986	— 245 544,89	— 76 772,08	253,12	252,22	
987	— 201 488,34	— 78 663,98	226,00	225,07	
988	— 193 536,31	— 78 912,75	190,57	189,66	
989	— 214 657,04	— 77 996,58	327,54	326,63	
991	— 269 733,53	— 75 264,03	302,56		
992	— 184 570,17	— 79 108,72	162,42	161,48	
993	— 275 594,304	— 74 879,815	376,44	375,55	
994	— 280 781,06	— 74 562,51	133,75		Dachfirst.
995	— 321 158,21	— 72 114,78	291,54		Knopfmitte.
996	— 257 270,50	— 75 708,04	211,81	210,92	
997	— 191 975,35	— 78 638,01	194,99		
998	— 195 718,68	— 78 438,44	206,43		
1000	— 233 760,62	— 76 692,22	358,07	357,14	
1001	— 271 266,03	— 74 772,68	305,34	304,44	
1002	— 187 521,37	— 78 532,15	147,73	146,78	
1003	— 278 217,42	— 74 222,00	363,42	362,53	
1004	— 287 036,610	— 73 702,070	428,84	427,94	
1005	— 239 958,63	— 76 154,87	129,25		
1006	— 238 634,36	— 76 205,89	230,40	229,45	
1007	— 222 330,22	— 76 921,67	227,71		
1008	— 203 278,54	— 77 714,21	197,44	196,54	
1009	— 231 320,94	— 76 468,67	233,92	233,00	
1010	— 273 429,90	— 74 334,19	355,76	354,87	
1011	— 218 732,14	— 76 907,17	242,37	241,43	
1012	— 258 096,10	— 74 992,20	138,34		Dachrand.
1013	— 191 648,22	— 77 785,95	—	—	
	— 191 651,358	— 77 787,225	256,09	255,18	
1014	— 211 556,59	— 76 843,63	—	167,51	
	— 211 546,179	— 76 819,410	164,00	—	
1015	— 260 824,51	— 74 498,22	288,06	287,17	
1016	— 195 690,73	— 77 433,38	219,58	218,64	
1017	— 240 752,37	— 75 463,66	133,32	132,40	
1018	— 266 897,609	— 74 126,373	—	253,812	Niv. P.
	— 266 797,277	— 74 197,163	—	—	Höhe nicht bestimmt.
1019	— 198 898,52	— 77 297,82	309,34	308,38	
1020	— 248 181,18	— 75 071,02	372,90	372,00	
1021	— 230 038,90	— 75 813,18	228,68		
1022	— 217 763,60	— 76 355,32	223,02		
1023	— 270 153,64	— 73 753,72	290,08	289,18	
1024	— 200 874,51	— 77 008,61	211,82	210,89	
1026	— 235 933,85	— 75 435,35	321,01	320,16	

Ordnung	Geographische Koordinaten		N a m e n	Nr.
	Breite	Länge		
III	51° 58' 23,8992	26° 57' 56,1715	Kleinenberg II . . . . .	1027
IV	51° 58' 28,2690	28° 1' 22,2579	Bredelem, Kirchturm, Knopf . . . . .	1028
III	51° 58' 28,3329	27° 18' 16,4266	Ith II . . . . .	1029
II	51° 58' 29,4508	26° 52' 42,7405	Hagen . . . . .	1030
IV	51° 58' 31,3290	27° 37' 34,4858	Woltershausen, Kirchturm, Knopf . . . . .	1031
III	51° 58' 33,5791	27° 0' 18,3220	Eichenborn II . . . . .	1032
II	51° 58' 33,6822	26° 40' 14,0131	Kleinenmarpe (in Lippe) . . . . .	1033
III	51° 58' 34,0049	27° 53' 34,8987	Nauen . . . . .	1034
IV	51° 58' 34,4716	27° 59' 55,1635	Bredelem . . . . .	1035
IV	51° 58' 34,7610	27° 9' 29,2383	Kemnade . . . . .	1036
IV	51° 58' 36,9044	28° 4' 0,3148	Dörnten, Kirchturm, Knopf . . . . .	1037
IV	51° 58' 37,3740	27° 25' 58,6528	Hohenbüchen . . . . .	1038
III	51° 58' 37,8543	27° 39' 48,8878	Graste . . . . .	1039
III	51° 58' 40,8785	27° 57' 17,4712	Ostlutter . . . . .	1040
IV	51° 58' 42,3866	27° 54' 3,5338	Nauen, Kirchturm, Knopf . . . . .	1041
II	51° 58' 45,9181	26° 32' 34,2471	Rotheberg (in Lippe) . . . . .	1042
III	51° 58' 48,7357	27° 45' 44,8852	Dahlum . . . . .	1043
III	51° 58' 50,5512	27° 28' 28,9949	Alfeld . . . . .	1044
IV	51° 58' 51,5646	27° 20' 29,8614	Weenzener Forst II . . . . .	1045
III	51° 58' 55,1664	27° 50' 35,9418	Ortshausen . . . . .	1046
IV	51° 58' 57,3872	27° 14' 39,8836	Tuchtfeld . . . . .	1047
III	51° 59' 3,3190	27° 35' 21,1170	Irmseul II . . . . .	1048
IV	51° 59' 3,3658	28° 13' 18,3915	Lengde, Kirchturm, Knopf . . . . .	1049
IV	51° 59' 10,5091	28° 11' 10,2593	Beuchte, Kirchturm, Knopf . . . . .	1050
III	51° 59' 13,6666	27° 1' 55,4713	Lüntorf . . . . .	1051
IV	51° 59' 15,9480	27° 29' 36,0300	Alfeld, Kirche, nördl. Turm, Knopf . . . . .	1053
IV	51° 59' 17,5854	27° 56' 19,0646	Lutter am Barenberge, Schloßturn, Knopf . . . . .	1054
IV	51° 59' 19,4641	26° 55' 23,3078	Pymont, Kirchturm, Kreuz . . . . .	1055
IV	51° 59' 19,6596	27° 8' 30,4578	Hehlen, westl. Schloßturn, Knopf . . . . .	1056
III	51° 59' 21,5830	27° 36' 25,6770	Irmseul I . . . . .	1057
IV	51° 59' 22,9852	27° 48' 7,1184	Königsthurm, Knopf . . . . .	1058
III	51° 59' 23,9604	27° 31' 34,3416	Langenholzen I . . . . .	1059
III	51° 59' 26,4774	28° 11' 18,3201	Beuchte . . . . .	1060
III	51° 59' 26,7049	28° 6' 27,2520	Gr. Döhren . . . . .	1061
III	51° 59' 29,6433	27° 18' 37,0930	Fölziehausen . . . . .	1062
IV	51° 59' 35,4101	27° 13' 50,3208	Halle, Kirchturm, Knopf . . . . .	1063
III	51° 59' 35,9351	28° 14' 8,4035	Lengde . . . . .	1064
IV	51° 59' 37,7414	27° 37' 48,1478	Harbarnsen, Brennerei, Schornstein . . . . .	1065
III	51° 59' 39,4075	28° 3' 35,7400	Othfresen . . . . .	1066
IV	51° 59' 41,9270	28° 9' 0,9856	Kl. Döhren . . . . .	1067
II	51° 59' 43,8269	27° 12' 2,4867	Kreipke . . . . .	1068
IV	51° 59' 45,0640	28° 7' 6,7100	Kl. Döhren, Kirchturm, Knopf . . . . .	1069
II	51° 59' 47,3070	26° 57' 48,5817	Stolle . . . . .	1070
III	51° 59' 47,5558	26° 54' 12,4918	Holzhausen I . . . . .	1071
II	51° 59' 48,3632	27° 24' 58,8667	Duingenberg I . . . . .	1072

Nr.	Ebene Koordinaten		Höhe		Bemerkungen bezüglich der Höhenpunkte
	y	x	Pfeiler	Platte	
	m	m	m	m	
1027	— 277 150,07	— 73 239,17	343,44	342,55	
1028	— 204 533,71	— 76 608,37	207,51	—	
1029	— 253 865,83	— 74 340,98	388,64	387,74	
1030	— 283 118,905	— 72 731,953	293,59	292,69	
1031	— 231 769,27	— 75 323,36	235,41	—	
1032	— 274 422,11	— 73 090,10	313,81	312,92	
1033	— 297 391,618	— 71 770,145	—	—	Höhe nicht bestimmt.
1034	— 213 442,99	— 76 057,88	204,88	203,95	
1035	— 206 187,50	— 76 348,40	209,42	208,52	
1036	— 263 911,83	— 73 620,61	159,203	158,308	Niv. P.
1037	— 201 507,28	— 76 464,22	213,91	—	
1038	— 245 034,47	— 74 502,50	250,28	249,39	
1039	— 229 195,97	— 75 240,21	292,11	291,21	
1040	— 209 187,77	— 76 025,28	221,70	220,76	
1041	— 212 885,64	— 75 822,27	190,13	—	
1042	— 306 136,849	— 70 861,601	—	—	Höhe nicht bestimmt.
1043	— 222 389,61	— 75 211,32	257,30	256,36	
1044	— 242 146,81	— 74 235,46	188,83	187,94	
1045	— 251 284,24	— 73 752,23	251,01	250,11	
1046	— 216 828,75	— 75 256,97	172,42	171,48	
1047	— 257 950,19	— 73 231,67	137,470	136,572	Niv. P.
1048	— 234 267,18	— 74 216,35	316,85	315,95	
1049	— 190 828,49	— 76 065,09	159,94	—	
1050	— 193 149,76	— 75 754,79	177,10	—	
1051	— 272 501,44	— 71 953,55	231,53	230,64	
1053	— 240 830,28	— 73 512,85	154,95	—	
1054	— 210 254,25	— 74 844,47	216,82	—	
1055	— 279 969,54	— 71 360,19	165,49	—	Kreuzmitte.
1056	— 264 959,36	— 72 174,38	108,82	—	
1057	— 233 009,45	— 73 709,85	233,15	232,19	
1058	— 219 629,80	— 74 273,43	161,65	—	
1059	— 238 562,05	— 73 373,77	300,01	299,06	
1060	— 193 091,36	— 75 262,97	145,01	144,07	
1061	— 198 642,65	— 75 038,02	256,32	255,36	
1062	— 253 375,37	— 72 467,23	279,78	278,88	
1063	— 258 834,51	— 72 008,25	146,05	—	
1064	— 189 836,17	— 75 095,24	133,79	132,85	
1065	— 231 413,46	— 73 283,92	195,34	—	Oberer Rand.
1066	— 201 897,92	— 74 512,44	177,75	176,81	
1067	— 195 692,05	— 74 683,61	175,24	174,30	
1068	— 260 877,054	— 71 641,106	268,97	268,08	
1069	— 197 867,58	— 74 500,74	189,33	—	
1070	— 277 151,629	— 70 655,036	325,62	324,72	
1071	— 281 270,89	— 70 416,57	128,92	128,03	
1072	— 246 066,729	— 72 253,550	319,28	318,38	

Ordnung	Geographische Koordinaten		N a m e n	Nr.
	Breite	Länge		
III	51° 59' 49,5970	27° 47' 57,1534	Bockenem . . . . .	1073
IV	51° 59' 51,5161	26° 52' 18,3420	Holzhausen II . . . . .	1074
III	51° 59' 52,7650	27° 38' 40,9129	Sehlem . . . . .	1075
II	51° 59' 53,4002	27° 16' 28,0417	Ith I . . . . .	1076
III	51° 59' 53,7892	27° 21' 20,0766	Weenzener Forst I . . . . .	1077
III	51° 59' 55,2792	27° 44' 28,3556	Hary . . . . .	1078
IV	51° 59' 58,1754	26° 59' 48,3242	Welseder Holz . . . . .	1079
III	51° 59' 58,2566	27° 55' 35,5368	Lutter am Barenberge I . . . . .	1080
III	51° 59' 58,7746	27° 58' 33,2264	Windenberg . . . . .	1081
III	51° 59' 58,7952	28° 6' 23,6438	Gr. Döhren, Kirchturm, Knopf . . . . .	1082
IV	51° 59' 59,5214	27° 28' 11,4205	Limmer, Kirchturm, Knopf . . . . .	1083
IV	51° 59' 59,6412	27° 36' 4,8570	Adenstedt, Kirchturm, Knopf . . . . .	1084
IV	52° 0' 1,0351	27° 6' 17,6012	Hajen, Kirchturm, Knopf . . . . .	1085
IV	52° 0' 1,2641	28° 1' 47,5614	Ostharingen, Kirchturm, Knopf . . . . .	1086
III	52° 0' 14,2003	27° 52' 48,1825	Steine . . . . .	1087
IV	52° 0' 15,0820	27° 50' 8,8780	Mahlum, Kirchturm, Knopf . . . . .	1088
II	52° 0' 16,5876	26° 27' 33,0182	Hagen (in Lippe) . . . . .	1089
III	52° 0' 16,7646	27° 35' 55,0927	Adenstedt . . . . .	1090
II	52° 0' 17,3038	27° 2' 1,4533	Kirchohsen I . . . . .	1091
III	52° 0' 17,6120	28° 1' 18,7426	Upen I . . . . .	1092
IV	52° 0' 19,2780	28° 12' 57,9210	Schladen III . . . . .	1094
II	52° 0' 19,2787	26° 21' 51,8417	Evenhausen (in Lippe) . . . . .	1095
III	52° 0' 21,1350	28° 8' 59,2256	Wehre . . . . .	1096
III	52° 0' 21,1833	27° 5' 2,5306	Grohnde . . . . .	1097
IV	52° 0' 26,0225	27° 45' 37,1162	Hary, Kirchturm, Knopf . . . . .	1099
IV	52° 0' 26,2964	27° 34' 11,8308	Sellenstedt . . . . .	1100
IV	52° 0' 26,5602	27° 23' 53,7320	Duingenberg III . . . . .	1101
III	52° 0' 27,3596	27° 31' 14,4354	Langenholzen II . . . . .	1102
IV	52° 0' 31,7418	27° 10' 14,5974	Heyen, Kirchturm, Fuß der Wetterfahne	1105
III	52° 0' 32,0389	27° 26' 33,4871	Külf III . . . . .	1106
III	52° 0' 32,4329	27° 41' 11,5309	Kl. Ilde . . . . .	1107
IV	52° 0' 34,5412	27° 47' 47,0259	Bockenem, Kirchturm, Knopf . . . . .	1108
III	52° 0' 39,1929	26° 52' 35,9312	Grießem . . . . .	1109
III	52° 0' 39,4266	27° 7' 58,2883	Hajen . . . . .	1110
III	52° 0' 41,8904	28° 24' 55,5389	Hessen II . . . . .	1112
IV	52° 0' 42,6181	27° 42' 38,1380	Gr. Ilde, Kirchturm, Knopf . . . . .	1113
IV	52° 0' 46,2414	26° 56' 39,9069	Pyrmonter Berg . . . . .	1114
IV	52° 0' 46,7866	27° 38' 30,9944	Sehlem, Kirchturm, Knopf . . . . .	1115
IV	52° 0' 52,4946	28° 22' 57,4147	Hessen III . . . . .	1116
III	52° 0' 53,8845	28° 7' 50,3561	Neuenkirchen . . . . .	1117
III	52° 0' 58,2206	27° 56' 24,8467	Lutter am Barenberge II . . . . .	1119
IV	52° 0' 58,3132	27° 19' 33,4732	Weenzener Forst III . . . . .	1120
IV	52° 0' 59,1344	28° 26' 49,4084	Hessen, Kirchturm, Knopf . . . . .	1121
III	52° 1' 0,1854	27° 12' 44,5120	Bremke . . . . .	1122
III	52° 1' 0,6114	28° 10' 37,5602	Schladen II . . . . .	1123



Nr.	Ebene Koordinaten		Höhe		Bemerkungen bezüglich der Höhenpunkte
	y	x	über Pfeiler	N. N. Platte	
	m	m	m	m	
1073	— 219 783,62	— 73 442,98	137,40	136,50	
1074	— 283 440,14	— 70 170,97	248,37	247,48	
1075	— 230 385,81	— 72 866,41	218,95	218,00	
1076	— 255 798,587	— 71 607,772	397,64	396,75	
1077	— 250 230,00	— 71 878,33	217,74	216,84	
1078	— 223 757,26	— 73 090,39	226,23	225,33	
1079	— 274 850,22	— 70 445,76	212,78	211,88	
1080	— 211 031,31	— 73 552,95	165,86	164,98	
1081	— 207 642,36	— 73 679,14	308,63	307,71	
1082	— 198 672,00	— 74 043,87		210,30	
1083	— 242 378,47	— 72 088,70		126,82	
1084	— 233 351,50	— 72 515,63		238,50	
1085	— 267 424,25	— 70 761,17		107,11	
1086	— 203 933,48	— 73 755,14		191,56	
1087	— 214 201,30	— 72 924,36	234,57	233,62	
1088	— 217 237,47	— 72 765,73		152,34	
1089	— 311 705,899	— 67 705,616	—	—	Höhe nicht bestimmt.
1090	— 233 512,90	— 71 977,95	214,46	213,55	
1091	— 272 279,979	— 69 994,284	292,37	291,48	
1092	— 204 462,31	— 73 227,59	172,97	172,04	
1094	— 191 129,12	— 73 704,83	126,05	125,15	
1095	— 318 202,757	— 67 211,301	145,39	144,49	
1096	— 195 678,09	— 73 470,97	166,36	165,42	
1097	— 268 821,83	— 70 061,87	93,058	92,160	Niv. P.
1099	— 222 403,77	— 72 199,32		168,80	
1100	— 235 467,65	— 71 590,91	300,86	299,97	
1101	— 247 250,13	— 71 012,23	330,00	329,11	
1102	— 239 095,67	— 71 385,30	279,23	278,35	
1105	— 262 856,07	— 70 053,08		127,14	Dachrand.
1106	— 244 196,47	— 70 993,13	194,59	193,69	
1107	— 227 457,93	— 71 772,86	217,01	216,11	
1108	— 219 915,50	— 72 046,03		173,95	
1109	— 283 021,17	— 68 717,54	207,80	206,90	
1110	— 265 441,57	— 69 677,99	194,12	193,22	
1112	— 177 421,04	— 73 511,75	212,17	211,28	
1113	— 225 792,66	— 71 533,28		183,56	
1114	— 278 359,20	— 68 761,85	345,19	344,29	
1115	— 230 497,77	— 71 188,87		177,25	
1116	— 179 661,30	— 73 103,47	287,85	286,95	
1117	— 196 951,23	— 72 407,49	131,74	130,85	
1119	— 210 013,00	— 71 740,15	242,26	241,36	
1120	— 252 161,67	— 69 782,85	226,16	225,26	
1121	— 175 231,37	— 73 055,73		139,01	
1122	— 259 952,72	— 69 324,43	191,67	190,77	
1123	— 193 755,77	— 72 324,56	152,39	151,50	

Ordnung	Geographische Koordinaten		N a m e n	Nr.
	Breite	Länge		
II	52° 1' 1,5857	26° 50' 16,6576	Sonneborn (in Lippe) . . . . .	II24
III	52 1 1,8431	27 16 33,9562	Wallensen . . . . .	II25
III	52 1 8,2458	27 29 26,8282	Wettensen . . . . .	II28
IV	52 1 8,5397	27 58 35,4786	Alt Wallmoden, Gutsturm, Knopf . . . . .	II29
III	52 1 9,0862	28 0 6,1378	Upen II . . . . .	II30
IV	52 1 10,4696	27 49 10,0211	Volkersheim, Kirchturm, Knopf . . . . .	II31
IV	52 1 11,3670	27 51 23,3415	Volkersheim II . . . . .	II33
II	52 1 13,4812	28 3 54,2451	Bärenkopf . . . . .	II36
IV	52 1 13,6140	27 5 13,0914	Grohnde, Kirchturm, Fuß des Kreuzes . . . . .	II37
III	52 1 13,6394	27 22 29,1376	Duingerberg II . . . . .	II38
IV	52 1 15,5159	28 5 24,8772	Liebenburg, kath. Kirche, Turmknopf . . . . .	II39
III	52 1 20,9564	27 33 42,5192	Wernershöhe . . . . .	II40
IV	52 1 21,4954	27 35 38,2651	Grafelde . . . . .	II41
III	52 1 23,2066	27 46 16,5379	Bönnien . . . . .	II42
IV	52 1 24,8268	27 27 34,0658	Brüggen . . . . .	II43
IV	52 1 25,6896	27 43 54,9925	Bültum, Kirchturm, Knopf . . . . .	II44
IV	52 1 26,1438	28 8 17,5845	Neuenkirchen, Kirchturm, Knopf . . . . .	II46
III	52 1 26,4034	27 3 17,4705	Kirchohsen II . . . . .	II47
IV	52 1 27,6978	26 59 8,0014	Waldau . . . . .	II48
II	52 1 33,3480	27 7 55,9124	Börry I . . . . .	II49
IV	52 1 34,5090	28 12 18,0072	Schladen, kath. Kirche, Turmknopf . . . . .	II50
III	52 1 37,6804	26 54 58,1394	Reher I . . . . .	II51
IV	52 1 40,3627	27 25 33,6780	Külf IV . . . . .	II52
IV	52 1 41,2544	27 40 33,2205	Bodenburg, Schloßsturm, Knopf . . . . .	II53
IV	52 1 42,4470	27 10 49,0802	Esperde, Kirchturm, Knopf . . . . .	II54
III	52 1 46,5309	27 6 22,6424	Latferde . . . . .	II55
IV	52 1 47,4558	28 2 14,7623	Gitter a. Berge . . . . .	II56
IV	52 1 49,2178	27 41 52,5604	Bodenburg . . . . .	II58
III	52 1 51,1467	27 50 48,1990	Volkersheim I . . . . .	II60
III	52 1 54,4224	27 23 43,4712	Lübbrechtsen . . . . .	II61
IV	52 1 55,9299	27 39 15,1594	Breinum, Kirchturm, Knopf . . . . .	II62
IV	52 1 56,1743	27 32 18,5798	Sibbesse II . . . . .	II63
II	52 2 1,3604	28 12 28,9276	Schladen I . . . . .	II64
II	52 2 3,1418	27 53 20,9695	Heinberg . . . . .	II66
III	52 2 4,4001	26 52 21,9453	Reher III . . . . .	II67
III	52 2 5,0183	28 27 6,3858	Hessen I . . . . .	II68
III	52 2 6,2837	27 18 17,0098	Thüste . . . . .	II69
IV	52 2 6,2848	27 21 13,2788	Marienhagen, Kirchturm, Knopf . . . . .	II70
III	52 2 9,5859	26 54 7,4442	Reher II . . . . .	II71
II	52 2 10,4446	26 57 29,9526	Schierholz . . . . .	II73

II37. **Grohnde, Kirche.** Die Höhenmarke am Turm, im Sockel des Pfeilers links vom Eingange, liegt 75,516 m über N. N.

Nr.	Ebene Koordinaten		Höhe über N. N.		Bemerkungen bezüglich der Höhenpunkte
	y	x	Pfeiler	Platte	
II24	— 285 635,805	— 67 874,436	285,46	284,56	
II25	— 255 577,38	— 69 499,48	172,61	171,72	
II28	— 240 838,13	— 70 035,49	333,37	332,47	
II29	— 207 509,69	— 71 525,65		164,62	
II30	— 205 780,99	— 71 580,41	147,83	146,93	
II31	— 218 284,70	— 71 005,65		152,83	
II33	— 215 742,48	— 71 088,57	230,34	229,44	
II36	— 201 427,649	— 71 622,222	307,35	306,39	
II37	— 268 533,22	— 68 453,31		106,75	
II38	— 248 790,12	— 69 477,75	325,67	324,77	
II39	— 199 697,67	— 71 628,87		210,76	
II40	— 235 946,50	— 69 876,01	330,51	329,62	
II41	— 233 739,92	— 69 963,32	194,45	193,56	
II42	— 221 573,67	— 70 466,25	127,73	126,80	
II43	— 242 962,18	— 69 418,96	117,90	117,01	
II44	— 224 267,74	— 70 268,86		175,85	
II46	— 196 392,91	— 71 431,32		162,36	
II47	— 270 714,94	— 67 939,02	108,417	107,522	Niv. P.
II48	— 275 466,00	— 67 638,36	339,05	338,15	
II49	— 265 398,105	— 68 010,095	152,37	151,48	
II50	— 191 800,72	— 71 351,33		145,54	
II51	— 280 209,26	— 67 064,40	146,85	145,96	
II52	— 245 232,67	— 68 826,65	246,06	245,16	
II53	— 228 090,92	— 69 613,47		186,91	
II54	— 262 083,87	— 67 903,80		124,68	
II55	— 267 153,35	— 67 507,89	105,50	104,61	
II56	— 203 280,98	— 70 495,62	231,25	230,35	
II58	— 226 567,89	— 69 436,47	183,48	182,58	
II60	— 216 358,91	— 69 830,63	191,49	190,60	
II61	— 247 310,97	— 68 288,52	148,08	147,18	
II62	— 229 557,49	— 69 091,80		143,25	
II63	— 237 494,25	— 68 712,10	332,76	331,86	
II64	— 191 560,703	— 70 529,750	128,87	127,97	
II66	— 213 432,018	— 69 585,634	299,15	298,25	
II67	— 283 138,04	— 66 070,79	149,22	148,32	
II68	— 174 836,31	— 71 031,49	122,59	121,69	
II69	— 253 512,06	— 67 609,37	250,55	249,65	
II70	— 250 154,04	— 67 779,17		206,59	
II71	— 281 119,43	— 66 024,54	148,52	147,62	
II73	— 277 277,730	— 66 213,451	336,59	335,70	

Ordnung	Geographische Koordinaten		N a m e n	Nr.
	Breite	Länge		
II	52 2 11,6032	27 29 4,4030	Hohe Tafel . . . . .	1175
III	52 2 12,8123	28 7 36,5781	Lüderode . . . . .	1177
IV	52 2 12,8394	27 30 47,4527	Segeste, Kirchturm, Knopf . . . . .	1178
III	52 2 15,0554	27 58 45,7460	Ringelheim, luth. Kirche, Turmknopf. . . . .	1179
IV	52 2 15,5946	28 1 4,5675	Gitter a. Berge, Kirchturm, Knopf . . . . .	1180
III	52 2 19,5261	27 15 40,7471	Ockensen . . . . .	1181
IV	52 2 21,3066	27 45 4,8386	Nette, Kirchturm, Knopf . . . . .	1182
III	52 2 24,5731	27 43 31,6284	Upstedt . . . . .	1183
IV	52 2 28,2020	27 55 51,3317	Sehld, Kirchturm, Knopf . . . . .	1184
IV	52 2 31,7451	27 48 20,0289	Schlewecke, Kirchturm, Knopf . . . . .	1185
II	52 2 31,7636	28 9 10,7917	Giede . . . . .	1186
IV	52 2 32,1138	27 26 54,4231	Brüggen, Kirchturm, Knopf . . . . .	1187
III	52 2 32,5987	27 8 33,3851	Börry II . . . . .	1188
IV	52 2 33,8866	27 35 0,3450	Westfeld, Kirchturm, Knopf . . . . .	1189
IV	52 2 36,8258	28 6 20,9164	Kl. Mahner, Kirchturm, Knopf . . . . .	1190
IV	52 2 37,2938	28 14 18,4406	Börßum . . . . .	1191
III	52 2 38,4647	28 39 6,0752	Pabstorf III . . . . .	1192
III	52 2 39,6577	27 38 41,4808	Breinum . . . . .	1193
IV	52 2 40,3138	27 40 45,8901	Wehrstedt, Kirchturm, Knopf . . . . .	1194
IV	52 2 44,1976	27 12 27,8042	Harderode, Kirchturm, Knopf . . . . .	1195
IV	52 2 45,3158	26 59 36,8266	Ohr . . . . .	1196
III	52 2 50,1357	27 24 13,1276	Külf II . . . . .	1197
III	52 2 52,1977	27 32 42,9754	Sibbesse I . . . . .	1198
IV	52 2 53,4292	27 52 16,7554	Silliumer Forst . . . . .	1199
I	52 2 56,1455	26 36 49,0023	Windelstein (in Lippe) . . . . .	1200
IV	52 2 56,2552	28 2 26,0570	Salzgitter, luth. Kirche, Turmknopf. . . . .	1201
IV	52 2 56,7052	28 28 10,9210	Kl. Winnigstedt II . . . . .	1202
IV	52 2 57,0703	27 57 0,5011	Söderhof, Gutsturm, Knopf . . . . .	1204
III	52 3 1,6548	27 54 4,0233	Gr. Heere . . . . .	1207
III	52 3 4,3160	27 1 6,9684	Emmern . . . . .	1208
IV	52 3 5,7484	28 4 36,4640	Gr. Mahner, Kirchturm, Knopf . . . . .	1209
III	52 3 7,3058	28 12 10,3113	Burgdorf, Kirchturm, Knopf . . . . .	1210
IV	52 3 8,9992	27 28 20,1148	Rheden . . . . .	1211
IV	52 3 11,8294	27 21 47,6192	Deinsen . . . . .	1212
III	52 3 12,4139	28 17 23,9907	Seinstedt I . . . . .	1213
II	52 3 13,9733	26 43 27,6856	Sternberg (in Lippe) . . . . .	1214
III	52 3 15,0514	26 52 8,1321	Ahornberg . . . . .	1215
III	52 3 15,1019	27 4 14,6904	Hagenohsen . . . . .	1216
IV	52 3 15,4370	27 31 11,3632	Eberholzen, Kirchturm, Knopf . . . . .	1217
IV	52 3 20,5364	27 34 6,6929	Sibbesse, Kirchturm, Knopf . . . . .	1218
IV	52 3 21,6784	27 59 49,5194	Haverlah, Kirchturm, Knopf . . . . .	1219
I	52 3 21,8636	27 18 17,8895	Kahnstein . . . . .	1220
IV	52 3 23,0580	27 35 55,7709	Petze, Kirchturm, Knopf . . . . .	1221
II	52 3 24,5165	26 48 50,7273	Hohe Asch (in Lippe) . . . . .	1222
I	52 3 31,0969	27 42 30,3539	Sauberg . . . . .	1223

Nr.	Ebene Koordinaten		Höhe über N. N.		Bemerkungen bezüglich der Höhenpunkte
	y	x	Pfeiler	Platte	
	m	m	m	m	
1175	— 241 170,737	— 68 057,701	394,48	393,58	
1177	— 197 117,40	— 69 958,65	139,22	138,33	
1178	— 232 347,40	— 68 438,94		162,27	
1179	— 207 228,51	— 69 478,87		168,66	
1180	— 204 582,91	— 69 571,53		192,09	
1181	— 256 467,82	— 67 047,87	173,23	172,34	
1182	— 222 859,78	— 68 610,46		182,62	
1183	— 224 630,95	— 68 429,77	248,65	247,76	
1184	— 210 534,35	— 68 933,36		166,44	
1185	— 219 127,06	— 68 453,02		170,53	
1186	— 195 299,346	— 69 443,852	148,47	147,57	
1187	— 243 615,92	— 67 303,58		122,88	
1188	— 264 586,84	— 66 218,01	167,54	166,64	
1189	— 234 357,33	— 67 693,15		194,06	
1190	— 198 529,44	— 69 159,51		142,44	
1191	— 184 431,70	— 69 499,36	87,60	86,70	
1192	— 161 088,56	— 70 460,35	98,47	97,60	
1193	— 230 136,74	— 67 711,37	228,90	228,01	
1194	— 227 766,05	— 67 800,08		143,98	
1195	— 260 103,25	— 66 095,10		162,78	
1196	— 274 784,41	— 65 271,42	249,03	248,13	
1197	— 246 660,67	— 66 595,59	239,16	238,27	
1198	— 236 947,07	— 67 003,65	254,49	253,60	
1199	— 214 588,57	— 67 979,52	212,66	211,76	
1200	— 300 811,511	— 63 430,003	—	—	Höhe nicht bestimmt.
1201	— 202 979,11	— 68 378,89		168,85	
1202	— 173 550,91	— 69 477,52	85,47	84,58	
1204	— 209 179,15	— 68 097,05		144,44	
1207	— 212 534,53	— 67 813,05	199,20	198,30	
1208	— 273 035,53	— 64 779,08	160,823	159,926	Niv. P.
1209	— 200 483,31	— 68 186,24		147,86	
1210	— 191 836,95	— 68 478,69		121,41	
1211	— 241 928,28	— 66 243,80	156,75	155,86	
1212	— 249 398,38	— 65 787,37	129,59	128,69	
1213	— 185 856,28	— 68 547,48	143,16	142,26	
1214	— 293 187,800	— 63 332,774	—	—	Höhe nicht bestimmt.
1215	— 283 276,89	— 63 873,77	277,77	276,87	
1216	— 269 442,88	— 64 640,84	142,94	142,05	
1217	— 238 657,49	— 66 202,41		213,82	
1218	— 235 311,18	— 66 203,89		216,21	
1219	— 205 928,32	— 67 471,02		190,94	
1220	— 253 376,420	— 65 275,649	433,39	432,49	
1221	— 233 230,36	— 66 223,78		198,03	
1222	— 287 018,520	— 63 365,952	366,29	365,40	
1223	— 225 705,059	— 66 321,931	317,19	316,29	

Ordnung	Geographische Koordinaten		N a m e n	Nr.
	Breite	Länge		
II	52° 3' 34,8389	27° 49' 17,6944	Wohldenberg, Aussichtsturm, Leuchtblenzen " " " " , Kreuz I. " " " " " " II. " " " " " " III. " " " " " " , Turmbolz. exztr.	1224
III	52 3 36,1638	27 11 0,1327	Bisperode II	1226
III	52 3 37,8501	26 56 36,8860	Selxen, alte Burg, Turm, südl. Giebel, Knopf	1228
IV	52 3 38,5462	28 3 28,5251	Gr. Mahner	1229
IV	52 3 38,8476	27 6 37,1487	Tündern II	1230
III	52 3 39,1114	28 11 8,1912	Burgdorf	1231
IV	52 3 41,1654	27 46 32,2373	Sottrum II	1232
II	52 3 41,5242	28 25 45,2439	Gr. Winnigstedt	1233
III	52 3 44,5541	26 53 46,1584	Schwöbber	1234
III	52 3 44,6507	28 8 46,9174	Kl. Flöthe	1235
III	52 3 45,1842	27 58 0,3952	Haverlah	1236
III	52 3 45,8597	27 13 2,0352	Ith IV, Leuchtblenzen	1237
IV	52 3 46,5165	28 6 56,8288	Ohlendorf, Kirchturm, Spitze	1238
II	52 3 47,2945	27 37 43,3101	Almstedt	1239
IV	52 3 51,4898	28 33 57,8800	Jerxheim III	1240
III	52 3 52,4992	28 22 39,8318	Wetzleben II	1241
II	52 3 53,2833	28 1 30,4698	Hamberg	1242
III	52 3 54,4817	27 20 19,5352	Heinsen	1243
III	52 3 56,5857	28 27 48,1145	Kl. Winnigstedt I	1245
IV	52 3 59,0972	26 58 40,7730	Gr. Berkel, Kirchturm, Knopf	1246
II	52 4 0,2796	27 22 55,6670	Kulf I	1248
III	52 4 0,4084	28 31 10,2578	Beierstedt	1249
III	52 4 2,4808	28 19 21,2893	Seinstedt II	1251
III	52 4 2,4952	28 20 50,8730	Hedeper, Kirchturm, Knopf	1252
IV	52 4 3,1814	27 25 26,2294	Banteln, Kirchturm, Knopf	1253
IV	52 4 3,2533	27 54 59,8320	Gr. Heere, Kirchturm, Knopf	1254
III	52 4 8,7121	28 12 28,9772	Heiningen	1256
IV	52 4 13,7283	28 15 33,7145	Börßum, Kirchturm, Knopf	1257
II	52 4 13,9003	26 20 23,2700	Lockhausen (in Lippe)	1258
IV	52 4 14,5509	27 3 28,6583	Tündern I	1259
III	52 4 18,0593	27 28 31,2345	Wallenstedt	1260
III	52 4 18,8701	27 15 35,3822	Salzhemmendorf	1261
IV	52 4 21,4551	27 50 33,6367	Sillium, Kirchturm, Knopf	1262
II	52 4 22,2893	26 25 28,1742	Schötmar, Kirchturm, Helmstange (i. Lippe)	1264
III	52 4 23,6348	28 35 54,4285	Jerxheim II	1265
III	52 4 26,9878	27 18 48,0592	Ahrenfeld	1266
III	52 4 28,8510	27 31 37,7725	Nienstedt	1267
III	52 4 30,1684	27 56 11,4330	Kl. Elbe	1269
IV	52 4 30,2852	28 4 54,1916	Beinum, Kirchturm, Knopf	1270
IV	52 4 34,9174	28 29 28,5016	Gevensleben, Kirchturm, Knopf	1272

Nr.	Ebene Koordinaten		Höhe über N. N.		Bemerkungen bezüglich der Höhenpunkte
	y	x	Pfeiler	Platte	
	m	m	m	m	
1224	— 217 943,190	— 66 552,090	244,94		Obere Fläche des Fußbodens im Südostbalkon.
	— 217 938,811	— 66 553,929	—	—	
	— 217 937,667	— 66 553,835	—	—	
	— 217 939,115	— 66 555,168	—	—	
	— 217 938,409	— 66 555,456	219,52		
1226	— 261 688,54	— 64 402,44	167,33	166,44	
1228	— 278 120,44	— 63 458,43	127,86		
1229	— 201 736,28	— 67 120,69	178,57	177,67	
1230	— 266 691,00	— 64 053,59	146,46	145,56	
1231	— 192 982,04	— 67 450,32	156,76	155,86	
1232	— 221 085,17	— 66 217,66	255,60	254,70	
1233	— 176 276,944	— 67 995,277	107,59	106,69	
1234	— 281 358,92	— 63 068,53	209,42	208,52	
1235	— 195 665,67	— 67 174,15	140,05	139,16	
1236	— 207 976,20	— 66 658,43	155,21	154,32	Obere Fläche d. Leuchtb. Mitte der ringförmigen Verzierung unter der Spitze.
1237	— 259 352,00	— 64 224,52	388,34		
1238	— 197 759,74	— 67 033,65	148,68		
1239	— 231 147,730	— 65 570,642	359,15	358,25	
1240	— 166 884,71	— 68 010,73	83,33	82,43	
1241	— 179 795,67	— 67 529,90	126,94	126,04	
1242	— 203 965,724	— 66 573,772	275,46	274,56	
1243	— 251 009,25	— 64 385,54	142,18	141,28	
1245	— 173 920,72	— 67 612,24	134,12	133,23	
1246	— 275 725,53	— 62 933,55	129,04		
1248	— 248 027,919	— 64 355,563	188,82	187,92	
1249	— 170 067,38	— 67 627,13	98,40	97,55	
1251	— 183 565,04	— 67 083,50	132,49	131,59	
1252	— 181 859,22	— 67 145,68	157,38		
1253	— 245 157,20	— 64 408,04	125,74		
1254	— 211 390,72	— 65 955,33	147,20		
1256	— 191 408,45	— 66 595,20	149,96	149,06	
1257	— 187 885,18	— 66 574,28	120,49		
1258	— 319 425,077	— 59 858,199	122,23	121,33	
1259	— 270 219,58	— 62 757,12	68,89	67,99	
1260	— 241 612,90	— 64 120,82	110,48	109,58	
1261	— 256 379,97	— 63 356,27	163,64	162,74	
1262	— 216 434,41	— 65 175,10	136,34		
1264	— 313 606,479	— 59 968,814	131,70		
1265	— 164 632,38	— 67 091,43	112,58	111,68	Mitte der Kreuzblume.
1266	— 252 699,72	— 63 293,27	129,43	128,55	
1267	— 238 046,03	— 63 958,70	164,77	163,88	
1269	— 209 992,37	— 65 181,55	137,31	136,41	
1270	— 200 040,65	— 65 588,10	160,75		
1272	— 171 968,18	— 66 494,33	129,62		

Ordnung	Geographische Koordinaten		N a m e n	Nr.
	Breite	Länge		
III	52° 4' 36,0551	26° 56' 28,6750	Königsförde . . . . .	1273
III	52° 4' 36,3321	27° 8' 18,3300	Bisperode I . . . . .	1274
IV	52° 4' 36,9546	27° 59' 38,7914	Steinlah, Kirchturm, Knopf . . . . .	1275
III	52° 4' 37,5592	27° 43' 56,5389	Wesseln . . . . .	1276
III	52° 4' 38,6924	27° 52' 49,4413	Baddeckenstedt . . . . .	1277
IV	52° 4' 38,7302	28° 9' 18,5357	Kl. Flöthe, Kirchturm, Knopf . . . . .	1278
IV	52° 4' 40,1683	27° 0' 37,3802	Kl. Berkel, Kirchturm, Knopf . . . . .	1279
IV	52° 4' 40,9180	28° 37' 24,3812	Söllingen . . . . .	1280
IV	52° 4' 41,9384	27° 4' 59,0776	Hastenbeck, südl. Schloßturn, Knopf . . . . .	1281
IV	52° 4' 42,4195	27° 23' 32,4078	Eime, Kirchturm, Knopf . . . . .	1283
III	52° 4' 42,5166	26° 51' 50,8704	Egge . . . . .	1285
IV	52° 4' 42,5174	27° 34' 25,8482	Möllensen . . . . .	1286
III	52° 4' 44,5595	27° 38' 58,3354	Hammberg . . . . .	1287
II	52° 4' 56,3947	27° 6' 40,4344	Obensburg " , Leuchtschraube exzentr.	1289
IV	52° 4' 58,3744	28° 27' 23,6771	Barnstorf . . . . .	1290
III	52° 4' 59,5235	28° 22' 55,5574	Wetzleben I . . . . .	1291
III	52° 5' 0,0395	26° 58' 58,7749	Hamel I . . . . .	1292
IV	52° 5' 0,2620	27° 37' 16,3900	Tosmarberg . . . . .	1293
IV	52° 5' 1,0764	28° 34' 1,2673	Jerxheim, Kirchturm, Knopf . . . . .	1294
IV	52° 5' 2,7037	27° 20' 54,3813	Esbeck, Kirchturm, Knopf . . . . .	1295
IV	52° 5' 3,2212	28° 0' 55,8998	Liebenburger Forst . . . . .	1296
IV	52° 5' 5,1264	27° 53' 52,6682	Baddeckenstedt, Kirchturm, Knopf . . . . .	1298
II	52° 5' 5,1652	28° 17' 51,1689	Kalme . . . . .	1300
II	52° 5' 6,0266	28° 32' 20,4600	Jerxheim I . . . . .	1301
IV	52° 5' 8,3396	27° 47' 51,9984	Sottrum I . . . . .	1302
III	52° 5' 8,7612	27° 26' 37,3300	Gronau, Kirchturm, Knopf . . . . .	1303
III	52° 5' 8,8156	27° 41' 4,4376	Gr. Düngen . . . . .	1304
III	52° 5' 10,0016	27° 51' 44,1134	Binder . . . . .	1305
II	52° 5' 14,0327	27° 11' 40,8272	Lauenstein I . . . . .	1306
IV	52° 5' 14,4888	27° 10' 5,7133	Bisperode, Kirchturm, Knopf . . . . .	1307
III	52° 5' 14,6883	28° 25' 58,5042	Uhrde . . . . .	1308
II	52° 5' 15,0417	26° 54' 19,5704	Multhöpen . . . . .	1309
III	52° 5' 17,1421	27° 45' 41,0477	Heersum I . . . . .	1311
IV	52° 5' 19,1965	28° 5' 52,2878	Flachstöckheim . . . . .	1312
III	52° 5' 21,3728	28° 12' 55,1725	Dorstadt II . . . . .	1313
IV	52° 5' 22,8490	27° 42' 44,6860	Kl. Düngen . . . . .	1315
II	52° 5' 23,4598	26° 34' 40,7430	Talle (in Lippe) . . . . .	1316
III	52° 5' 23,9172	28° 2' 41,1676	Engerode . . . . .	1317
III	52° 5' 24,3669	27° 14' 25,7432	Lauenstein II . . . . .	1318
IV	52° 5' 25,9674	28° 20' 27,2826	Timmern . . . . .	1320
IV	52° 5' 25,9957	28° 15' 45,2323	Bornum, Kirchturm, Knopf . . . . .	1321
IV	52° 5' 26,9124	27° 35' 25,3581	Ziegenberg . . . . .	1322
IV	52° 5' 27,1325	27° 18' 17,9297	Oldendorf, Kirchturm, Knopf . . . . .	1323
III	52° 5' 27,1922	27° 16' 15,8616	Hemmendorf . . . . .	1324
III	52° 5' 28,3057	28° 7' 41,7547	Gr. Flöthe I . . . . .	1325



Nr.	Ebene Koordinaten		Höhe über N. N.		Bemerkungen bezüglich der Höhenpunkte
	y	x	Pfeiler	Platte	
1273	m — 278 176,14	m — 61 652,00	m 156,94	m 156,04	
1274	— 264 670,14	— 62 380,97	197,97	197,07	
1275	— 206 036,31	— 65 136,98	182,80		
1276	— 223 971,44	— 64 342,94	293,27	292,38	
1277	— 213 826,20	— 64 754,40	202,07	201,17	
1278	— 194 998,09	— 65 526,99	149,08		
1279	— 273 436,10	— 61 787,63	115,01		
1280	— 162 902,22	— 66 613,78	100,92	100,02	
1281	— 268 452,86	— 62 004,45	107,75		
1283	— 247 263,74	— 63 088,72	143,25		
1285	— 283 451,48	— 61 153,70	205,41	204,52	
1286	— 234 826,82	— 63 688,65	239,35	238,46	
1287	— 229 937,55	— 63 867,80	306,33	305,43	
1289	— 266 500,020	— 61 661,745	285,53	284,63	
	— 266 499,605	— 61 661,861	—	—	
1290	— 174 319,18	— 65 686,86	124,46	123,57	
1291	— 179 421,53	— 65 469,89	126,94	126,04	
1292	— 275 278,60	— 61 070,29	246,79	245,90	
1293	— 231 555,31	— 63 292,74	320,08	319,18	
1294	— 166 748,15	— 65 862,83	159,63		
1295	— 250 239,78	— 62 311,66	131,17		
1296	— 204 535,12	— 64 386,08	265,24	264,35	
1298	— 212 587,76	— 63 989,36	136,94		
1300	— 185 208,922	— 65 083,208	145,81	144,91	
1301	— 168 661,836	— 65 645,187	200,11	199,21	
1302	— 219 447,56	— 63 591,87	208,02	207,12	
1303	— 243 704,34	— 62 448,82	134,86		
1304	— 227 203,16	— 63 228,76	195,01	194,11	
1305	— 215 027,89	— 63 733,54	160,58	159,70	
1306	— 260 755,146	— 61 420,190	438,89	438,00	
1307	— 262 564,18	— 61 310,80	158,73		
1308	— 175 922,62	— 65 125,73	138,19	137,30	
1309	— 280 565,064	— 60 309,765	222,42	221,53	
1311	— 221 927,57	— 63 209,31	207,37	206,47	
1312	— 198 874,26	— 64 121,35	114,77	113,87	
1313	— 190 823,56	— 64 369,47	96,04	95,14	
1315	— 225 275,72	— 62 882,07	142,35	141,45	
1316	— 302 976,118	— 58 732,343	—	—	Höhe nicht bestimmt.
1317	— 202 505,54	— 63 828,70	156,89	155,99	
1318	— 257 600,65	— 61 264,66	142,70	141,80	
1320	— 182 213,94	— 64 550,26	130,77	129,87	
1321	— 187 581,67	— 64 349,79	122,94		
1322	— 233 629,69	— 62 370,61	218,63	217,73	
1323	— 253 178,55	— 61 406,29	126,86		
1324	— 255 500,98	— 61 285,56	143,89	143,00	
1325	— 196 779,83	— 63 922,81	111,08	110,18	

Ordnung	Geographische Koordinaten		N a m e n	Nr.
	Breite	Länge		
IV	52° 5' 29,5480	27° 56' 7,7741	Gr. Elbe, Kirchturm, Knopf . . . . .	1326
III	52° 5' 31,1580	27° 3' 38,8878	Afferde . . . . .	1327
IV	52° 5' 31,1582	27° 29' 34,5339	Barfelde, Kirchturm, Knopf . . . . .	1328
II	52° 5' 33,6612	26° 29' 2,1043	Oberwüsten (in Lippe) . . . . .	1329
IV	52° 5' 34,9431	28° 35' 39,7494	Söllingen, Kirchturm, Knopf . . . . .	1330
II	52° 5' 38,4878	27° 54' 15,0216	Rasterberg . . . . .	1332
IV	52° 5' 39,3110	27° 32' 23,4994	Eitzum . . . . .	1333
III	52° 5' 40,2286	28° 30' 42,8948	Watenstedt . . . . .	1334
IV	52° 5' 44,7503	27° 58' 9,1952	Gustedt, Kirchturm, Knopf . . . . .	1336
IV	52° 5' 45,8400	27° 52' 35,7138	Rhene, Kirchturm, Knopf . . . . .	1337
II	52° 5' 47,0872	27° 0' 22,0832	Klüt, Aussichtst., Fahnenstge. 1890 . . . . .	1339
			„ „ „ „ „ 1892 exztr.	
			„ „ „ „ „ Leuchtblolzen exzentr.	
			„ „ „ „ „ Turmbolzen exzentr.	
IV	52° 5' 49,0278	27° 24' 54,0139	Gronau I . . . . .	1341
III	52° 5' 49,4506	27° 8' 16,8414	Diedersen . . . . .	1342
III	52° 5' 52,6538	26° 51' 59,6277	Dehmerbrock II . . . . .	1343
IV	52° 5' 54,1199	28° 28' 32,7102	Barnstorf, Kirchturm, Knopf . . . . .	1344
IV	52° 5' 54,4041	27° 21' 48,6764	Sehlde, Kirchturm, Knopf . . . . .	1345
IV	52° 5' 56,0538	28° 13' 59,8493	Dorstadt, Kirchturm, Knopf . . . . .	1346
III	52° 5' 56,8540	28° 9' 11,0996	Gr. Flöthe II . . . . .	1347
IV	52° 5' 58,5316	28° 23' 58,6951	Roklum . . . . .	1348
IV	52° 5' 59,0409	28° 5' 36,1366	Lobmachersen, Kirchturm, Knopf . . . . .	1349
III	52° 6' 1,6360	26° 48' 29,7275	Goldbeck II . . . . .	1350
III	52° 6' 1,8001	26° 54' 36,9880	Dehmerbrock I . . . . .	1351
IV	52° 6' 10,0599	28° 25' 57,8704	Uehrde, Kirchturm, Knopf . . . . .	1355
IV	52° 6' 11,6524	27° 39' 42,7418	Egenstedt, Kirchturm, Knopf . . . . .	1359
IV	52° 6' 15,6816	27° 10' 10,5647	Bessingen, Kirchturm, Knopf . . . . .	1360
III	52° 6' 17,7932	27° 20' 31,2896	Quanthof . . . . .	1361
III	52° 6' 18,3616	26° 57' 29,9418	Bannensiek . . . . .	1362
IV	52° 6' 19,0593	27° 15' 20,9513	Voldagsen, Gutsturm, Knopf . . . . .	1363
IV	52° 6' 19,1019	28° 34' 15,5815	Dobbeln, Kirchturm, Knopf . . . . .	1364
III	52° 6' 20,3919	27° 56' 45,9127	Elber Berg . . . . .	1365
II	52° 6' 21,3108	28° 13' 22,2668	Dorstadt I . . . . .	1366
II	52° 6' 22,1971	27° 33' 44,1960	Hildesheimer Wald, Aussichtsturm, Leuchtblolzen (Zentrum der Station) . . . . .	1367
			Hildesheimer Wald, Aussichtsturm, Leuchtblolz. I.	
			„ „ „ „ „ II.	
			„ „ „ „ „ III.	
			„ „ „ „ „ IV.	
			„ „ „ „ „ Turmbolz. exztr.	
IV	52° 6' 24,8066	28° 1' 35,6624	Gebhardshagen, Kirchturm, Knopf . . . . .	1369
III	52° 6' 25,4407	28° 22' 36,7671	Semmenstedt . . . . .	1370
III	52° 6' 25,5306	27° 37' 3,6454	Söhre . . . . .	1371

1342. Diedersen. Die Festlegung ist verschüttet.

Nr.	Ebene Koordinaten		Höhe über N. N.		Bemerkungen bezüglich der Höhenpunkte
	y	x	Pfeiler	Platte	
	m	m	m	m	
1326	— 209 984,54	— 63 344,16	167,43		
1327	— 269 896,34	— 60 401,57	79,70	78,80	
1328	— 240 298,77	— 61 921,16	139,54		
1329	— 309 398,223	— 58 020,087	267,11	266,21	
1330	— 164 838,84	— 64 878,90	125,00		
1332	— 212 118,346	— 62 976,882	176,58	175,68	
1333	— 237 071,81	— 61 823,74	273,41	272,52	
1334	— 170 482,71	— 64 525,12	153,48	152,58	
1336	— 207 654,36	— 62 971,56	153,37		
1337	— 213 998,20	— 62 668,75	125,82		
1339	— 273 613,358	— 59 704,735	258,43		Oberer Rand der Galleriebrüstung.
	— 273 613,395	— 59 704,681	—	—	
	— 273 613,452	— 59 705,914	—	—	
	— 273 612,333	— 59 707,338	—	—	
1341	— 245 608,87	— 61 108,21	88,15	87,25	
1342	— 264 578,19	— 60 121,03	134,37	133,47	
1343	— 283 161,33	— 58 997,03	241,36	240,47	
1344	— 172 945,10	— 64 010,40	126,96		
1345	— 249 126,48	— 60 766,58	115,15		
1346	— 189 551,81	— 63 345,06	122,61		
1347	— 195 044,95	— 63 107,79	131,33	130,45	
1348	— 178 154,40	— 63 689,93	145,85	144,95	
1349	— 199 132,32	— 62 878,06	124,44		
1350	— 287 137,77	— 58 490,35	272,84	271,94	
1351	— 280 152,21	— 58 884,32	214,98	214,09	
1355	— 175 874,16	— 63 414,49	151,18		
1359	— 228 668,54	— 61 216,32	117,22		
1360	— 262 372,02	— 59 425,58	156,29		
1361	— 250 562,21	— 59 970,07	105,86	104,97	
1362	— 276 834,05	— 58 557,32	132,30	131,41	
1363	— 256 462,99	— 59 629,64	142,48		
1364	— 166 394,98	— 63 461,14	134,03		
1365	— 209 192,66	— 61 804,00	225,31	224,42	
1366	— 190 237,035	— 62 537,411	100,26	99,36	
1367	— 235 473,651	— 60 571,957	292,76		Oberer Turmrand.
	— 235 472,220	— 60 570,233	—	—	
	— 235 471,928	— 60 573,387	—	—	
	— 235 475,175	— 60 573,793	—	—	
	— 235 475,380	— 60 570,529	—	—	
	— 235 474,382	— 60 568,789	281,27		
1369	— 203 675,03	— 61 896,62	144,66		
1370	— 179 683,24	— 62 802,42	149,95	149,05	
1371	— 231 675,02	— 60 647,38	139,47	138,58	

1350. Goldbeck II. Der Pfeiler steht auf Felsgrund, in den ein Kreuz eingemeißelt ist.



Nr.	Ebene Koordinaten		Höhe über N. N.		Bemerkungen bezüglich der Höhenpunkte
	y	x	Pfeiler	Platte	
			m	m	
1372	— 215 054,42	— 61 341,20	138,41		Obere Fläche des Leucht- holzens.
1373	— 260 294,89	— 59 150,46	403,98		
1374	— 238 150,24	— 60 234,47	244,27	243,37	
1375	— 243 884,03	— 59 950,44	106,10	105,21	
1376	— 268 231,10	— 58 646,21	132,22	131,33	
1377	— 168 436,14	— 62 974,63	137,30		Niv. P.
1378	— 187 445,46	— 62 271,92	111,50		
1379	— 253 886,69	— 59 309,09	163,03	162,13	
1380	— 183 334,86	— 62 336,46	146,57	145,68	
1381	— 212 420,53	— 61 109,70	205,44	204,54	
1382	— 221 608,91	— 60 666,46	129,92	129,03	Niv. P.
1383	— 224 213,15	— 60 523,53	146,97	146,08	
1384	— 181 903,81	— 62 195,89	155,90		
1385	— 270 787,01	— 58 104,96	121,29	120,394	
1386	— 164 237,65	— 62 743,36	128,82	127,93	
1387	— 266 218,80	— 58 313,73	167,15	166,26	Niv. P.
1388	— 211 271,93	— 60 867,76	230,22	229,33	
1389	— 205 753,097	— 61 098,378	254,22	253,32	
1391	— 275 207,71	— 57 714,08	139,73	138,84	
1392	— 285 972,149	— 57 049,140	378,35	377,45	
1393	— 291 960,058	— 56 643,325	213,91	213,01	Niv. P.
1394	— 197 803,65	— 61 273,89	138,39		
1395	— 226 389,40	— 59 986,68	163,04		
1399	— 195 594,93	— 61 217,46	124,70	123,87	
1400	— 200 120,98	— 61 021,52	95,18	94,28	
1401	— 249 091,10	— 58 718,55	117,98		Niv. P.
1402	— 174 694,72	— 61 870,47	147,91		
1403	— 177 542,795	— 61 759,202	174,65	173,77	
1404	— 172 678,22	— 61 918,22	132,69		
1405	— 160 974,23	— 62 301,72	103,53	102,63	
1406	— 240 458,63	— 59 071,89	177,52		Höhe nicht bestimmt. Knopfmittle.
1407	— 170 360,18	— 61 881,16	134,68	133,79	
1408	— 298 300,763	— 55 798,216	—	—	
	— 298 300,383	— 55 795,697	—	—	
1409	— 246 193,234	— 58 484,080	136,99		
	— 246 191,445	— 58 483,135	—	—	
	— 246 192,456	— 58 486,222	—	—	
	— 246 195,285	— 58 485,117	—	—	
	— 246 194,552	— 58 482,140	—	—	
1410	— 185 879,76	— 61 093,57	110,76	109,86	
1411	— 179 165,22	— 61 325,78	187,22	186,32	Niv. P.
1412	— 218 235,13	— 59 720,56	213,26	212,37	
1413	— 183 466,20	— 61 106,30	148,67	147,77	
1414	— 229 473,61	— 59 176,30	104,19	103,29	
1415	— 283 963,82	— 56 356,56	341,19	340,30	

Ordnung	Geographische Koordinaten		N a m e n	Nr.
	Breite	Länge		
III	52 7 16,4745	26 57 25,4582	Haverbeck . . . . .	I416
IV	52 7 18,3767	27 12 56,1725	Koppenbrügge, Kirchturm, Knopf . . . .	I417
IV	52 7 22,4866	28 10 30,6635	Halchter II . . . . .	I419
III	52 7 24,6609	27 11 38,9796	Koppenbrügge . . . . .	I420
II	52 7 27,3843	27 8 48,2434	Behrensen . . . . .	I423
IV	52 7 29,6064	27 32 1,6722	Escherberg II . . . . .	I424
III	52 7 32,3066	28 21 20,2981	Kl. Vahlberg I . . . . .	I426
III	52 7 32,3988	27 14 52,7922	Marienu . . . . .	I427
IV	52 7 35,4989	27 19 45,1162	Osterwald III . . . . .	I428
IV	52 7 35,5194	28 34 57,5394	Twiefingen, Kirchturm, Knopf . . . .	I429
IV	52 7 37,7170	27 4 29,7268	Hameln IV . . . . .	I431
III	52 7 37,8393	28 32 17,7339	Wobeck . . . . .	I432
IV	52 7 37,9922	27 26 42,5839	Betheln II . . . . .	I434
III	52 7 38,9384	28 25 36,1560	Schöppenstedt . . . . .	I435
III	52 7 39,1778	28 13 33,9593	Ohrum . . . . .	I436
IV	52 7 43,3048	27 57 17,5224	Lichtenberg, Kirche, Dachreiter, Knopf .	I437
IV	52 7 43,9796	27 36 50,0388	Ochtersum, Kirchturm, Knopf . . . .	I438
III	52 7 45,3581	28 40 23,7046	Schöningen I . . . . .	I439
IV	52 7 46,1994	28 36 51,5237	Hoiersdorf, Kirchturm, Knopf . . . .	I440
II	52 7 46,7971	27 16 51,9957	Osterwald I . . . . .	I441
III	52 7 47,5279	28 15 37,9684	Oesel Berg . . . . .	I442
IV	52 7 47,7641	27 0 7,9736	Hameln III . . . . .	I443
IV	52 7 48,6416	26 54 45,7924	Hemeringen, Kirchturm, Knopf . . . .	I444
IV	52 7 51,2048	27 55 1,5978	Osterlinde, Kirche, Dachreiter, Knopf .	I445
IV	52 7 52,8340	28 1 55,8295	Heerte II . . . . .	I446
IV	52 7 59,9520	27 44 4,7450	Wendhausen, Kirche, Dachreiter, Knopf	I447
IV	52 8 0,8339	27 28 32,8764	Mahlerten . . . . .	I448
III	52 8 2,3958	28 5 46,0334	Leinde . . . . .	I449
IV	52 8 4,2839	28 23 40,7176	Stein Berg . . . . .	I450
III	52 8 7,5435	27 51 34,0356	Luttrum . . . . .	I452
III	52 8 9,7979	26 42 56,0242	Krankenhagen II . . . . .	I454
IV	52 8 10,2220	27 25 17,2252	Elze . . . . .	I455
IV	52 8 13,8420	27 21 52,3634	Wittenburg . . . . .	I457
III	52 8 14,9229	27 34 27,3012	Rotzberg . . . . .	I458
II	52 8 15,2624	28 35 38,9104	Twiefingen I . . . . .	I459
III	52 8 16,7270	26 46 37,2402	Volksen II . . . . .	I460
II	52 8 16,8330	27 39 25,2606	Spitzhut, Aussichtsturm, Mitte . . . .	I461
			" , " , Leuchtbolzen I . . . . .	
			" , " , " II . . . . .	
			" , " , " III . . . . .	
			" , " , " IV . . . . .	
			" , " , " , Turmbolz. exztr. . . . .	
III	52 8 17,7485	28 3 11,4338	Heerte I . . . . .	I462
II	52 8 17,7712	27 45 57,3124	Heidelbeerenberg . . . . .	I463
IV	52 8 17,8844	28 21 44,3895	Gr. Vahlberg, Kirchturm, Knopf . . . .	I464

Nr.	Ebene Koordinaten		Höhe über N. N.		Bemerkungen bezüglich der Höhenpunkte
	y	x	Pfeiler	Platte	
	m	m	m	m	
I416	— 276 819,20	— 56 757,71	106,13	105,24	
I417	— 259 121,03	— 57 654,47		168,66	
I419	— 193 428,06	— 60 521,33	174,16	173,26	
I420	— 260 578,49	— 57 383,52	170,09	169,19	
I423	— 263 820,038	— 57 127,888	152,74	151,84	
I424	— 237 324,23	— 58 396,81	256,56	255,66	
I426	— 181 062,72	— 60 683,69	211,18	210,28	
I427	— 256 881,33	— 57 336,62	188,62	187,73	
I428	— 251 318,91	— 57 525,43	310,32	309,42	
I429	— 165 518,03	— 61 126,65		178,85	
I431	— 268 717,47	— 56 545,01	227,60	226,71	
I432	— 168 554,58	— 60 952,77	164,01	163,11	
I434	— 243 378,35	— 57 843,98	137,57	136,67	
I435	— 176 189,91	— 60 653,78	120,43	125,53	
I436	— 189 922,60	— 60 140,16	82,37	81,47	
I437	— 208 483,80	— 59 267,77		163,68	
I438	— 231 820,67	— 58 211,90		115,78	
I439	— 159 304,43	— 61 025,51	116,14	115,24	
I440	— 163 339,54	— 60 868,43		178,60	
I441	— 254 592,272	— 57 008,664	419,15	418,25	
I442	— 187 554,80	— 59 971,82	156,06	155,16	
I443	— 273 676,17	— 55 962,70	135,31	134,41	
I444	— 279 798,65	— 55 593,94		116,70	
I445	— 211 057,80	— 58 914,51		126,80	
I446	— 203 180,10	— 59 192,77	106,27	105,37	
I447	— 223 533,74	— 58 097,59		158,55	
I448	— 241 247,19	— 57 240,78	157,53	156,64	
I449	— 198 791,43	— 59 074,56	111,46	110,52	
I450	— 178 356,93	— 59 792,32	127,77	126,87	
I452	— 214 982,18	— 58 240,40	166,78	165,88	
I454	— 293 250,55	— 54 161,15	160,76	159,86	
I455	— 244 952,02	— 56 768,56	98,19	97,29	
I457	— 248 840,34	— 56 462,95	165,54	164,66	
I458	— 234 489,20	— 57 128,53	224,25	223,35	
I459	— 164 690,545	— 59 924,831	221,42	220,52	
I460	— 289 034,08	— 54 194,01	207,31	206,41	
I461	— 228 822,795	— 57 333,958		220,02	Oberer Zinnenrand.
	— 228 821,094	— 57 333,273	—	—	
	— 228 822,107	— 57 335,691	—	—	
	— 228 824,524	— 57 334,655	—	—	
	— 228 823,492	— 57 332,205	—	—	
	— 228 820,352	— 57 334,463		204,83	
I462	— 201 711,37	— 58 481,67	112,54	111,64	
I463	— 221 369,202	— 57 643,034	221,18	220,28	
I464	— 180 553,37	— 59 292,17		144,76	

Ordnung	Geographische Koordinaten		N a m e n	Nr.
	Breite	Länge		
II	52 8 21,2315	28 8 40,2263	Adersheim . . . . .	1465
IV	52 8 21,7100	27 1 53,9362	Hameln V . . . . .	1466
II	52 8 21,7272	28 18 27,3914	Asse, St.-inpfiler . . . . . „, Festlegung exzentr.	1467
IV	52 8 22,3692	28 0 16,7911	Salder, Kirchturm, Knopf . . . . .	1468
IV	52 8 22,5930	27 49 33,8808	Mieckenberg . . . . .	1469
IV	52 8 23,3754	28 31 23,4455	Gr. Dahlum, Kirchturm, Knopf . . . . .	1470
II	52 8 23,4132	28 29 8,2253	Schliestedt . . . . .	1471
IV	52 8 24,2564	26 43 49,2798	Silixen, Kirchturm, Knopf (in Lippe) . . . . .	1473
III	52 8 24,8501	27 11 57,1140	Brünnighausen . . . . .	1475
IV	52 8 25,9111	28 38 12,7019	Schöningen, Stadtkirche, Turm, Wetter- fahnenstange . . . . .	1476
II	52 8 27,2305	26 53 33,0180	Heßlingen I . . . . .	1477
IV	52 8 28,9726	28 13 5,2083	Halchter, Kirchturm, Knopf . . . . .	1478
III	52 8 30,8251	27 5 33,7958	Gr. Hilligsfeld . . . . .	1479
II	52 8 31,2430	27 30 0,1688	Escherberg I . . . . .	1480
IV	52 8 33,3470	28 15 21,7716	Kl. Denkte, Kirchturm, Knopf . . . . .	1481
III	52 8 36,9624	27 41 30,3880	Uppen . . . . .	1483
IV	52 8 37,1919	26 57 53,9329	Fischbeck, Kirche, Dachreiter, Knopf . . . . .	1484
IV	52 8 39,7344	26 40 54,3184	Rumbecker Forst II . . . . .	1486
III	52 8 39,7484	26 56 13,4526	Lachem . . . . .	1487
IV	52 8 39,9733	27 7 50,5413	Hasperde, Gruft, Kreuz . . . . .	1488
IV	52 8 45,0221	26 50 49,8234	Bohrberg . . . . .	1492
II	52 8 45,6881	26 47 52,2850	Volksen I . . . . .	1493
IV	52 8 46,5108	27 53 8,0027	Burgdorf, Kirchturm, Knopf . . . . .	1494
IV	52 8 47,1250	28 26 37,0816	Schöppenstedt, Kirchturm, Knopf . . . . .	1495
IV	52 8 49,4258	28 6 47,4795	Immendorf, Kirchturm, Knopf . . . . .	1498
III	52 8 49,8274	27 54 55,4846	Burgdorf . . . . .	1499
IV	52 8 50,4825	28 33 14,4671	Schöninger Forst . . . . .	1500
III	52 8 50,6410	27 58 29,0591	Bruchmachersen . . . . .	1501
IV	52 8 52,2009	27 47 45,0956	Wöhle, Kirchturm, Knopf . . . . .	1503
III	52 8 52,5348	28 11 22,5643	Halchter I . . . . .	1504
IV	52 8 54,1660	28 41 9,6398	Alversdorf, Kirchturm, Wetterfahnenstange . . . . .	1505
IV	52 8 54,5065	27 35 39,7857	Moritzberg, Kirchturm, Knopf . . . . .	1506
IV	52 8 54,6856	27 32 53,8040	Sorsum, Kirchturm, Knopf . . . . .	1507
IV	52 8 56,4650	28 4 32,5921	Watenstedt, Kirchturm, Uhr-glocke, Stange . . . . .	1510
III	52 8 58,8470	27 23 7,9452	Wülfigen . . . . .	1512
III	52 8 59,6395	27 9 8,5330	Hohnsen . . . . .	1513
III	52 9 5,1757	27 15 15,1790	Nesselberg . . . . .	1516
II	52 9 6,0566	26 59 20,2792	Fischbeck . . . . .	1517
IV	52 9 6,7034	27 27 51,9996	Mahlerten, Kirchturm, Knopf . . . . .	1518
IV	52 9 7,6428	26 49 29,2830	Rumbecker Forst I . . . . .	1519
IV	52 9 9,7252	27 45 10,8021	Ottbergen, Kirchturm, Knopf . . . . .	1520
III	52 9 10,5046	26 44 19,4214	Krankenhagen I . . . . .	1522
IV	52 9 10,8134	27 37 2,7131	Hildesheim, Andreaskirche, Turmknopf . . . . .	1523
IV	52 9 11,5594	28 24 32,3872	Bansleben, Kirchturm, Knopf . . . . .	1524
IV	52 9 11,8976	27 24 43,9552	Wülfigen, Kirchturm, Knopf . . . . .	1525



Nr.	Ebene Koordinaten		Höhe über N. N.		Bemerkungen bezüglich der Höhenpunkte
	y	x	Pfeiler	Platte	
1465	— 195 456,766	— 58 624,131	136,76	135,86	Obere Pfeilerfläche.
1466	— 271 604,59	— 55 024,93	236,40	235,50	
1467	— 184 294,089	— 59 035,806	214,18		
	— 184 293,634	— 59 029,747	213,20	212,30	
1468	— 205 025,39	— 58 202,88	130,21		
1469	— 217 245,99	— 57 676,01	199,70	198,80	
1470	— 169 538,91	— 59 510,67	193,25		Dachfirst.
1471	— 172 109,541	— 59 421,049	170,13	169,23	
1473	— 292 212,17	— 53 774,38	135,26		
1475	— 260 136,22	— 55 542,49	164,57	163,67	
1476	— 161 755,89	— 59 691,92	162,14		
1477	— 281 114,339	— 54 323,887	98,59	97,70	Kreuzmitte.
1478	— 190 410,29	— 58 580,77	107,40		
1479	— 267 411,08	— 54 970,48	153,31	152,42	
1480	— 239 542,463	— 56 381,823	286,30	285,40	
1481	— 187 809,21	— 58 544,55	116,75		
1483	— 226 415,96	— 56 821,23	130,02	129,12	
1484	— 276 139,01	— 54 294,84	106,74		Kreuzmitte.
1486	— 295 508,30	— 53 099,29	240,50	239,60	
1487	— 278 043,91	— 54 109,18	64,77	63,89	
1488	— 264 797,32	— 54 827,37	115,86		
1492	— 284 183,99	— 53 597,60	279,38	278,49	
1493	— 287 556,074	— 53 382,495	279,02	278,13	
1494	— 213 144,12	— 57 113,62	136,87		Kreuzmitte.
1495	— 174 957,08	— 58 587,97	167,48		
1498	— 197 565,38	— 57 668,20	112,39		
1499	— 211 096,97	— 57 098,50	101,80	100,91	
1500	— 167 400,02	— 58 744,75	238,86	237,96	
1501	— 207 036,83	— 57 244,41	97,12	96,22	
1503	— 219 273,38	— 56 670,37	143,27		Dachfirst.
1504	— 192 333,25	— 57 777,56	120,52	119,62	
1505	— 158 364,24	— 58 927,35	130,07		
1506	— 233 053,96	— 55 970,67	153,63		
1507	— 236 207,89	— 55 815,92	128,22		
1510	— 200 120,31	— 57 347,99	109,89		
1512	— 247 334,42	— 55 144,62	154,26	153,37	Dachfirst.
1513	— 263 283,00	— 54 298,85	126,75	125,85	Niv. P.
1516	— 256 307,60	— 54 492,89	297,97	297,08	
1517	— 274 448,884	— 53 494,444	167,241	166,352	
1518	— 241 924,96	— 55 168,21	127,58		
1519	— 285 674,01	— 52 811,00	339,81	338,91	
1520	— 222 181,41	— 55 998,52	154,98		
1522	— 291 555,38	— 52 379,79	125,11	124,21	Niv. P.
1523	— 231 454,54	— 55 540,73	193,44		
1524	— 177 300,28	— 57 748,90	120,89		
1525	— 245 490,09	— 54 832,15	112,69		

Ordnung	Geographische Koordinaten		N a m e n	Nr.
	Breite	Länge		
IV	52° 9' 13,0372	26° 54' 27,4447	Fuhlen, Kirchturm, Knopf . . . . .	1527
III	52 9 15,3518	27 36 41,8005	Hildesheim, Michaeliskirche, Turmknopf .	1528
III	52 9 15,4860	27 18 21,1552	Wülfinghausen . . . . .	1530
III	52 9 16,1950	28 17 12,9881	Gr. Denkte . . . . .	1531
III	52 9 20,0624	28 37 13,0396	Esbeck . . . . .	1533
IV	52 9 22,7984	27 39 16,3011	Hildesheim . . . . .	1534
IV	52 9 24,8541	27 29 18,6386	Heyersum . . . . .	1537
IV	52 9 25,0254	28 2 53,1099	Hallendorf, Kirchturm, Knopf . . . . .	1538
III	52 9 25,5217	27 2 33,7572	Wellichhausen . . . . .	1539
IV	52 9 26,0576	28 29 9,1276	Eitzum, Kirchturm, Knopf . . . . .	1540
III	52 9 26,5540	28 21 27,1956	Weferlingen, Kirchturm, Knopf . . . . .	1541
III	52 9 28,4842	28 19 29,3060	Mönche-Vahlberg . . . . .	1542
IV	52 9 28,8148	27 6 14,7194	Flegessen, Kirchturm, Kreuz . . . . .	1543
III	52 9 32,5261	28 14 10,2610	Linden . . . . .	1544
III	52 9 33,6018	27 43 45,3686	Dinklar . . . . .	1545
II	52 9 33,6486	27 50 51,7382	Nettlingen . . . . .	1546
III	52 9 34,2301	27 57 14,8994	Lesse . . . . .	1547
IV	52 9 35,6449	27 20 30,7252	Holtensen, Kirchturm, Knopf . . . . .	1549
IV	52 9 42,3466	27 5 21,124	Stüntel II . . . . .	1552
III	52 9 42,3670	28 41 40,3496	Reinsdorf . . . . .	1553
IV	52 9 43,6148	27 49 28,6230	Nettlingen, Kirchturm, Knopf . . . . .	1556
III	52 9 45,6645	26 52 57,0074	Heßlingen II . . . . .	1557
IV	52 9 45,9727	27 55 34,7677	Lesse, Kirchturm, Knopf . . . . .	1558
III	52 9 46,1337	26 57 59,6478	Weibeck . . . . .	1559
II	52 9 47,6769	28 12 17,9198	Wolfenbüttel, Marienk., Turm, Helmstge. " " " " " Leuchtschr. I. " " " " " " II. " " " " " " III. " " " " " " IV.	1560
IV	52 9 50,9308	28 11 54,0808	Wolfenbüttel, Schloßturn, Knopf . . . . .	1564
IV	52 9 52,7232	27 12 15,5749	Altenhagener Forst I . . . . .	1565
IV	52 9 55,0652	27 40 54,8199	Einum, Kirchturm, Knopf . . . . .	1567
IV	52 9 55,3830	27 22 27,8982	Alferde, Kirchturm, Knopf . . . . .	1568
III	52 9 55,5257	28 31 31,7367	Voigtsdahlumer Forst . . . . .	1569
II	52 9 56,8540	26 41 11,9608	Möllenbeck . . . . .	1570
IV	52 9 58,2772	27 13 54,6671	Altenhagener Forst II . . . . .	1571
III	52 9 58,2965	28 0 2,6276	Lebenstedt . . . . .	1572
III	52 9 59,3171	28 6 26,7045	Drütte . . . . .	1573
IV	52 10 0,1604	27 32 18,8803	Emmerke, Kirchturm, Knopf . . . . .	1574
IV	52 10 1,5964	27 53 0,1060	Berel, Kirchturm, Knopf . . . . .	1575
III	52 10 3,0096	26 48 5,2971	Strücken . . . . .	1576
III	52 10 3,4125	27 0 12,8612	Haddessen . . . . .	1577
II	52 10 5,4260	28 24 7,8615	Eilum . . . . .	1578
IV	52 10 10,0694	26 56 25,9308	Krückeberg, Kirchturm, Knopf . . . . .	1580

Nr.	Ebene Koordinaten		Höhe über N. N.		Bemerkungen bezüglich der Höhenpunkte
	y	x	Pfeiler	Platte	
	m	m	m	m	
1527	— 280 000,15	— 52 967,67	98,93		
1528	— 231 845,36	— 55 381,97	154,66		
1530	— 252 757,71	— 54 355,83	166,60	165,71	
1531	— 185 645,56	— 57 300,24	124,42	123,53	
1533	— 162 835,24	— 57 981,66	167,45	166,55	
1534	— 228 899,05	— 55 288,31	96,44	95,54	
1537	— 240 251,53	— 54 687,57	120,62	119,73	
1538	— 201 975,07	— 56 389,00	122,77		
1539	— 270 740,16	— 53 095,39	180,22	179,32	
1540	— 172 025,28	— 57 486,09	175,24		
1541	— 180 802,93	— 57 158,59	116,76		
1542	— 183 040,97	— 57 016,80	88,82	87,92	
1543	— 266 537,06	— 53 221,21	150,30		Kreuzmitte.
1544	— 189 098,84	— 56 664,50	124,81	123,92	
1545	— 223 771,56	— 55 187,92	108,33	107,43	
1546	— 215 670,587	— 55 545,438	132,41	131,52	
1547	— 208 389,69	— 55 838,75	92,80	91,91	
1549	— 250 264,50	— 53 858,04	122,02		
1552	— 267 882,36	— 52 729,50	259,56	258,66	
1553	— 157 733,16	— 57 456,59	144,81	143,92	
1556	— 217 236,28	— 55 168,61	150,93		
1557	— 281 649,55	— 54 863,25	60,69	59,79	
1558	— 210 276,84	— 55 395,66	130,97		
1559	— 275 911,85	— 52 171,56	113,807	112,922	Niv. P.
1560	— 191 215,459	— 56 114,571	150,28		Knopfmitte.
	— 191 213,406	— 56 113,120	—	—	
	— 191 214,340	— 56 116,523	—	—	
	— 191 217,737	— 56 115,646	—	—	
	— 191 216,859	— 56 112,218	—	—	
1564	— 191 664,51	— 55 996,55	123,15		
1565	— 259 643,18	— 52 846,65	307,49	306,59	
1567	— 226 981,50	— 54 377,57	124,79		
1568	— 248 008,00	— 53 360,23	105,60		
1569	— 169 284,13	— 56 668,82	231,49	230,59	
1570	— 295 031,237	— 50 737,554	126,49	125,60	
1571	— 257 752,05	— 52 773,36	378,16	377,26	
1572	— 205 172,01	— 55 228,13	90,83	89,94	
1573	— 197 874,07	— 55 493,16	107,14	106,24	
1574	— 236 774,95	— 53 761,69	117,07		
1575	— 213 194,46	— 54 787,51	145,93		
1576	— 287 170,41	— 51 008,81	174,28	173,38	
1577	— 273 352,14	— 51 778,14	129,42	128,54	
1578	— 177 706,754	— 56 067,902	170,70	169,80	
1580	— 277 650,46	— 51 332,84	103,78		

Ordnung	Geographische Koordinaten		N a m e n	Nr.
	Breite	Länge		
IV	52° 10' 10,1378	26° 42' 8,1408	Möllnbeck, Kirche, nördl. Turm, Knopf	1581
IV	52° 10' 10,6905	26° 54' 58,1543	Oldendorf a. Weser, Kirchturm, Knopf	1582
III	52° 10' 11,7330	28° 9' 19,9292	Fümmelse	1584
III	52° 10' 13,5916	28° 3' 42,2534	Bleckenstedt	1585
IV	52° 10' 14,1560	27° 35' 43,9353	Steuerwald, Gutsturm, Knopf	1586
III	52° 10' 14,1896	27° 8' 11,7506	Hachmühlen	1587
III	52° 10' 14,4353	28° 21' 57,7112	Weferlingen	1588
II	52° 10' 19,6057	28° 38' 40,7384	Büddenstedt	1589
IV	52° 10' 19,8011	28° 1' 29,8340	Engelstedt, Kirchturm, Knopf	1591
IV	52° 10' 24,2316	26° 43' 55,2976	Rinteln I	1592
II	52° 10' 25,0696	27° 26' 4,5748	Marienburg, Schloß, Hauptturm, Fahnenstg. " " " " , Leuchtb. I. " " " " " " II. " " " " " " III.	1594
IV	52° 10' 25,1276	28° 18' 1,9617	Rosen Berg	1595
II	52° 10' 25,7499	27° 33' 44,9968	Osterberg	1596
IV	52° 10' 26,8993	26° 51' 37,5425	Großenwieden, Kirche, westl. Giebel, Knopf	1597
IV	52° 10' 27,7242	27° 47' 56,1312	Dingelbe, Kirchturm, Knopf	1598
IV	52° 10' 28,9353	28° 20' 5,3245	Dettum, Kirchturm, Knopf	1599
IV	52° 10' 29,1480	27° 15' 27,6778	Saupark I	1600
IV	52° 10' 31,2519	26° 46' 2,6167	Exten, Kirchturm, Knopf	1601
III	52° 10' 32,1205	27° 45' 52,8512	Schellerten	1602
IV	52° 10' 33,2527	27° 58' 33,4115	Reppner, Kirchturm, Knopf	1603
III	52° 10' 34,0764	28° 27' 11,4548	Samleben	1604
IV	52° 10' 34,1216	27° 39' 28,2962	Bavenstedt, Kirchturm, Knopf	1605
IV	52° 10' 35,6017	27° 17' 49,4290	Eldagsen III	1606
III	52° 10' 35,8278	27° 42' 39,5383	Bettmar	1607
III	52° 10' 37,7893	27° 37' 32,3337	Drispenstedt	1608
III	52° 10' 40,3949	26° 57' 54,8447	Zersen	1609
III	52° 10' 42,8018	28° 11' 48,1896	Wolfenbüttel	1611
IV	52° 10' 43,4324	27° 23' 49,8508	Adensen, Kirchturm, Knopf	1612
IV	52° 10' 43,7277	27° 50' 11,1822	Bettrum, Kirchturm, Knopf	1613
IV	52° 10' 45,2127	28° 24' 58,7125	Ampleben, Kirchturm, Knopf	1614
III	52° 10' 46,1863	28° 16' 0,1804	Ahlum " , Braunschweigische Festlegung.	1615
III	52° 10' 47,5780	28° 13' 58,8242	Atzum	1616
I	52° 10' 50,3331	27° 3' 10,4260	Süntel I	1618
IV	52° 10' 57,4220	27° 44' 30,3071	Kemme, Kirche, Dachreiter, Kreuz	1620
IV	52° 10' 58,3406	26° 48' 58,9608	Hohenrode	1621
III	52° 10' 58,6714	27° 40' 33,5222	Hönnersum	1622
IV	52° 10' 58,9502	28° 8' 13,8999	Thiede II	1623
IV	52° 10' 59,6659	28° 40' 48,0416	Allenacker Feld	1624
IV	52° 10' 59,8980	27° 10' 7,4127	Katzberg	1625
III	52° 11' 0,2676	26° 53' 10,2268	Welsede	1626

1582. Oldendorf a. Weser, Kirche. Die Höhenmarke am Fuße der Nordseite des Turmes liegt 64,147 m über N. N.

Nr.	Ebene Koordinaten		Höhe über N. N.		Bemerkungen bezüglich der Höhenpunkte
	y	x	Pfeiler	Platte	
	m	m	m	m	
1581	— 293 939,97	— 50 390,74	102,70		
1582	— 279 316,35	— 51 219,95	103,95		
1584	— 194 568,07	— 55 239,80	96,58	95,68	
1585	— 200 980,42	— 54 926,49	92,51	91,61	
1586	— 232 859,51	— 53 513,89	108,90		
1587	— 264 239,08	— 51 938,76	113,23	112,33	
1588	— 180 169,29	— 55 700,31	131,02	130,12	
1589	— 160 994,795	— 56 199,984	137,05	136,15	
1591	— 203 488,01	— 54 632,03	120,13		
1592	— 291 879,45	— 50 075,84	54,811	53,910	Niv. P.
1594	— 243 847,048	— 52 647,459	180,75		Oberer Zinnenrand.
	— 243 843,751	— 52 645,107	—	—	
	— 243 843,017	— 52 648,141	—	—	
	— 243 844,584	— 52 650,757	—	—	
1595	— 184 635,56	— 55 205,20	102,34	101,44	
1596	— 235 101,620	— 53 049,073	181,61	180,72	
1597	— 283 097,46	— 50 503,03	86,13		
1598	— 218 933,32	— 53 728,63	128,25		
1599	— 182 287,86	— 55 174,27	143,18		
1600	— 255 936,13	— 51 911,37	174,37	173,49	
1601	— 289 449,23	— 50 000,94	91,42		
1602	— 221 268,74	— 53 488,83	100,89	100,00	
1603	— 206 821,84	— 54 077,75	113,94		
1604	— 174 187,64	— 55 306,44	209,09	208,19	
1605	— 228 569,51	— 53 095,52	122,63		
1606	— 253 234,00	— 51 850,37	111,69	110,79	
1607	— 224 935,04	— 53 209,01	97,73	96,83	
1608	— 230 766,58	— 52 880,14	91,99	91,09	
1609	— 275 909,71	— 50 490,57	136,05	135,15	
1611	— 191 714,46	— 54 389,63	81,50	80,60	
1612	— 246 377,49	— 51 953,63	117,74		
1613	— 216 346,64	— 53 346,89	135,34		
1614	— 176 696,84	— 54 873,13	197,56		
1615	— 186 924,35	— 54 467,88	112,60	111,70	
	— 186 921,857	— 54 467,804	—	—	
1616	— 189 227,64	— 54 337,42	133,10	132,24	
1618	— 269 900,807	— 50 513,854	437,31	436,41	
1620	— 222 801,32	— 52 636,95	116,50		
1621	— 286 052,55	— 49 358,93	58,28	57,38	Kreuzmitte.
1622	— 227 295,94	— 52 394,10	99,42	98,52	
1623	— 195 764,79	— 53 731,62	103,78	102,88	
1624	— 158 650,70	— 55 036,45	137,53	136,63	
1625	— 261 967,78	— 50 643,60	229,54	228,64	
1626	— 281 278,97	— 49 572,74	71,218	70,324	Niv. P.

Ordnung	Geographische Koordinaten		N a m e n	Nr.
	Breite	Länge		
IV	52° 11' 0,3914	28° 21' 22,2668	Hachum . . . . .	1627
IV	52° 11' 2,0929	28° 35' 12,9791	Warberg, Kirchturm, Knopf . . . . .	1629
III	52° 11' 2,4224	27° 20' 16,9971	Eldagsen I . . . . .	1630
IV	52° 11' 4,2070	28° 23' 18,0978	Evessen . . . . .	1631
IV	52° 11' 4,3605	27° 28' 44,6931	Rössing, Kirchturm, Knopf . . . . .	1632
II	52° 11' 5,4928	27° 55' 42,7518	Barbecke . . . . .	1633
IV	52° 11' 6,1398	26° 42' 25,2288	Rinteln II . . . . .	1635
IV	52° 11' 7,1882	28° 5' 14,4716	Beddingen, Kirchturm, Knopf . . . . .	1637
III	52° 11' 7,3838	27° 6' 23,2975	Münder a. Deister I . . . . .	1638
II	52° 11' 8,0783	28° 19' 10,5668	Detum . . . . .	1639
III	52° 11' 8,6270	27° 22' 13,6493	Hallerburg . . . . .	1640
IV	52° 11' 17,3640	27° 57' 5,2742	Barbecke, Kirchturm, Knopf . . . . .	1642
IV	52° 11' 17,4494	27° 54' 2,8401	Söhlde, Kirchturm, Knopf . . . . .	1643
IV	52° 11' 18,6184	26° 44' 56,9993	Rinteln, luth. Kirche, Turmknopf . . . . .	1644
IV	52° 11' 19,0637	26° 55' 18,5208	Segelhorst, Kirchturm, Knopf . . . . .	1645
II	52° 11' 19,1195	28° 3' 33,2756	Sauingen . . . . .	1646
III	52° 11' 19,6188	28° 1' 3,3280	Broistedt I . . . . .	1647
III	52° 11' 19,7504	27° 31' 12,3420	Rössing . . . . .	1648
IV	52° 11' 22,1364	27° 52' 0,9989	Gr. Himstedt, Kirchturm, Knopf . . . . .	1649
III	52° 11' 22,9046	28° 37' 11,9781	Wolsdorf . . . . .	1650
III	52° 11' 23,3619	27° 18' 20,2111	Eldagsen II . . . . .	1651
IV	52° 11' 25,2584	26° 45' 7,5871	Rinteln, kath. Kirche, Turmknopf . . . . .	1652
IV	52° 11' 26,0332	26° 40' 34,0543	Ellerburg . . . . .	1653
IV	52° 11' 33,8369	27° 35' 28,8832	Hasede . . . . .	1656
III	52° 11' 35,9785	28° 9' 41,1795	Thiede I . . . . .	1657
IV	52° 11' 36,3762	27° 1' 44,3465	Bakeder Berg . . . . .	1658
III	52° 11' 39,8136	27° 32' 51,6998	Gr. Giesen . . . . .	1659
III	52° 11' 40,8743	28° 11' 33,3662	Kl. Stöckheim I . . . . .	1660
IV	52° 11' 41,1671	28° 17' 9,0624	Apelstedt, Kirchturm, Knopf . . . . .	1661
IV	52° 11' 41,8011	27° 26' 49,6281	Schulenburg, Kirchturm, Knopf . . . . .	1662
IV	52° 11' 44,5836	28° 32' 48,1765	Räbke, Kirchturm, Knopf . . . . .	1665
IV	52° 11' 45,6338	27° 12' 31,5764	Saupark II . . . . .	1666
III	52° 11' 47,0666	27° 44' 32,5649	Kemme . . . . .	1667
III	52° 11' 47,0803	26° 50' 54,2191	Ostendorf . . . . .	1668
III	52° 11' 49,1972	27° 47' 54,2669	Garbolzum . . . . .	1669
III	52° 11' 51,0590	27° 15' 22,2956	Alvesrode . . . . .	1670
III	52° 11' 52,0294	26° 58' 46,3267	Hohenstein, Leuchtbolzen . . . . .	1671
III	52° 11' 52,5414	28° 24' 40,8018	Kux Berg . . . . .	1672
III	52° 11' 53,2964	27° 59' 32,8831	Broistedt II . . . . .	1673
III	52° 11' 54,4125	27° 10' 37,5211	Springe . . . . .	1675

1644. **Rinteln, luth. Kirche.** Die Höhenmarke am Fuße der Westseite der Kirche, südlich vom Turm, liegt 57,769<sup>m</sup> über N. N. — Der Festlegungsknopf auf der obersten Stufe vor dem Eingange zum Turm, südlich der Tür, liegt 56,812<sup>m</sup> über N. N.

Nr.	Ebene Koordinaten		Höhe über N. N.		Bemerkungen bezüglich der Höhenpunkte
	y	x	Pfeiler	Platte	
	m	m	m	m	
1627	— 180 790,85	— 54 255,90	135,66	134,76	
1629	— 165 012,00	— 54 753,70	166,32		
1630	— 250 389,79	— 51 164,37	101,01	100,11	
1631	— 178 586,75	— 54 217,77	166,02	165,12	
1632	— 240 747,10	— 51 582,47	100,95		
1633	— 210 021,026	— 52 945,399	132,03	131,13	
1635	— 293 512,93	— 48 680,46	56,87	55,97	
1637	— 199 162,08	— 53 341,32	114,69		
1638	— 266 210,44	— 50 185,44	136,47	135,57	
1639	— 183 283,277	— 53 926,533	114,06	113,16	
1640	— 248 165,31	— 51 084,19	114,67	113,77	
1642	— 208 438,54	— 52 644,83	122,12		
1643	— 211 902,49	— 52 495,23	137,24		
1644	— 290 609,24	— 48 465,09	103,38		
1645	— 278 810,64	— 49 130,00	133,04		
1646	— 201 068,824	— 52 895,090	110,84	109,93	
1647	— 203 915,44	— 52 763,29	88,36	87,46	
1648	— 237 920,77	— 51 242,54	85,21	84,31	
1649	— 214 209,73	— 52 250,93	137,85		
1650	— 162 730,80	— 54 185,38	155,86	154,96	
1651	— 252 574,20	— 50 404,95	95,14	94,24	
1652	— 290 396,23	— 48 271,81	107,45		
1653	— 295 586,63	— 47 940,49	53,71	52,81	
1656	— 233 029,59	— 51 038,99	85,76	84,87	
1657	— 194 062,44	— 52 652,80	121,79	120,89	
1658	— 271 457,19	— 49 002,38	373,28	372,39	
1659	— 236 004,83	— 50 713,03	105,10	104,20	
1660	— 191 926,50	— 52 584,53	100,34	99,44	
1661	— 185 552,44	— 52 818,33	111,16		
1662	— 242 875,14	— 50 319,23	105,93		
1665	— 167 717,71	— 53 348,51	176,55		
1666	— 259 156,66	— 49 374,94	239,77	238,87	
1667	— 222 689,48	— 51 105,23	93,10	92,20	
1668	— 283 778,10	— 47 979,56	69,585	68,685	Niv. P.
1669	— 218 857,51	— 51 210,13	91,72	90,83	
1670	— 255 907,55	— 49 375,97	89,24	88,33	
1671	— 274 809,34	— 48 332,43	331,49		
1672	— 176 962,73	— 52 780,72	321,87	320,97	Oberer Fläche des Leucht- bolzens.
1673	— 205 589,62	— 51 651,85	87,40	86,50	
1675	— 261 307,23	— 48 989,97	167,95	167,05	

Ordnung	Geographische Koordinaten		N a m e n	Nr.
	Breite	Länge		
III	52° 11' 55,0017	27° 24' 53,5710	Schulenburg . . . . .	1676
IV	52° 11' 55,8773	27° 7' 52,1698	Münder a. Deister, Kirchturm, Knopf . .	1677
II	52° 12' 1,2377	28° 13' 46,2775	Salzdahlum I . . . . .	1679
IV	52° 12' 4,3780	28° 21' 22,4744	Lucklum II . . . . .	1681
IV	52° 12' 6,3510	26° 55' 48,7304	Amelungs Berg . . . . .	1682
III	52° 12' 6,4735	27° 51' 47,5069	Hoheneggelsen II . . . . .	1683
III	52° 12' 8,9386	28° 23' 9,0701	Erkerode . . . . .	1684
III	52° 12' 10,1455	28° 8' 3,9054	Steterburg . . . . .	1685
II	52° 12' 11,4337	27° 49' 39,3164	Feldbergen . . . . .	1686
III	52° 12' 12,1301	27° 40' 0,5468	Borsum I . . . . .	1687
IV	52° 12' 13,3388	27° 58' 28,8426	Lengede, Kirchturm, Knopf . . . . .	1688
IV	52° 12' 13,9664	26° 47' 18,9335	Steinbergen, Kirchturm, Knopf (in Schaum- burg-Lippe) . . . . .	1690
IV	52° 12' 14,0916	26° 50' 3,8041	Deckbergen, Kirchturm, Knopf . . . . .	1691
III	52° 12' 14,4728	28° 41' 10,1728	Helmstedt I . . . . .	1692
III	52° 12' 14,7064	27° 54' 13,4622	Söhle . . . . .	1693
IV	52° 12' 15,6297	27° 29' 5,4159	Barnten, Kirchturm, Knopf . . . . .	1694
IV	52° 12' 15,7367	28° 28' 27,1616	Schöppenstedter Forst . . . . .	1695
III	52° 12' 17,1278	28° 39' 18,7438	Runstedt . . . . .	1696
III	52° 12' 17,3099	28° 31' 15,6414	Räbke . . . . .	1697
II	52° 12' 20,0314	26° 52' 20,9256	Paschenburg . . . . . " , Leuchtbolzen exzentr. " , Turmbolzen exzentr.	1698
IV	52° 12' 21,3986	28° 10' 38,6714	Leiferde, Kirchturm, Knopf . . . . .	1700
IV	52° 12' 22,3358	27° 46' 45,8548	Garmissen, Kirchturm, Knopf . . . . .	1701
IV	52° 12' 25,5232	28° 34' 58,8549	Frellstedt, Kirchturm, Wetterfahnenstange	1702
IV	52° 12' 26,6746	27° 56' 42,0805	Woltwiesche, Kirchturm, Knopf . . . . .	1703
II	52° 12' 27,7541	27° 41' 47,1017	Hüddessum . . . . .	1704
IV	52° 12' 28,1888	27° 37' 53,0505	Harsum, Kirchturm, Knopf . . . . .	1706
III	52° 12' 28,7774	27° 6' 18,9330	Münder a. Deister II . . . . .	1707
IV	52° 12' 29,6446	27° 3' 55,4664	Bakede . . . . .	1708
IV	52° 12' 30,4300	27° 34' 38,5315	Gr. Förste, Kirchturm, Knopf . . . . .	1709
IV	52° 12' 31,9956	27° 13' 20,4078	Springe, Kirchturm, Knopf . . . . .	1710
III	52° 12' 34,5068	27° 19' 3,0743	Mittelrode . . . . .	1711
IV	52° 12' 34,8646	26° 43' 44,8836	Todenmann . . . . .	1713
III	52° 12' 37,3555	28° 5' 32,3743	Nortenhof . . . . .	1714
II	52° 12' 38,0241	27° 21' 26,3808	Gestorf I . . . . .	1715
III	52° 12' 41,6118	26° 48' 47,5812	Zersener Forst . . . . .	1717
II	52° 12' 47,6184	27° 16' 35,0106	Völksen . . . . .	1718
IV	52° 12' 48,5035	27° 44' 14,6809	Adlum, Kirchturm, Knopf . . . . .	1719
III	52° 12' 48,9609	27° 23' 44,1963	Gestorf II . . . . .	1720
III	52° 12' 51,7336	27° 1' 55,2722	Beber . . . . .	1721
III	52° 12' 52,4495	28° 0' 28,9463	Bodenstedt . . . . .	1722

1692. **Helmstedt I.** Die Festlegung ist im Jahre 1901 zerstört worden.



Nr.	Ebene Koordinaten		Höhe über N. N.		Bemerkungen bezüglich der Höhenpunkte
	y	x	Pfeiler	Platte	
	m	m	m	m	
1676	— 245 058,04	— 49 802,89	105,49	104,59	
1677	— 264 443,16	— 48 778,03	179,29		
1679	— 189 378,926	— 52 052,515	122,36	121,48	
1681	— 180 714,78	— 52 279,06	148,08	147,19	
1682	— 278 155,06	— 47 701,79	320,65	319,75	
1683	— 214 406,59	— 50 870,11	82,73	81,83	
1684	— 178 686,06	— 52 211,57	204,82	203,93	
1685	— 195 867,61	— 51 524,50	100,46	99,56	
1686	— 216 833,174	— 50 610,904	117,89	116,99	
1687	— 227 817,73	— 50 096,03	86,45	85,55	
1688	— 206 779,51	— 50 982,03	122,05		
1690	— 287 815,63	— 46 913,17	137,72		
1691	— 284 686,91	— 47 090,35	118,38		
1692	— 158 156,57	— 52 738,44	—	—	
1693	— 211 625,20	— 50 734,96	94,15	93,25	
1694	— 240 246,77	— 49 400,02	88,75		
1695	— 172 640,10	— 52 215,70	298,41	297,52	
1696	— 160 269,30	— 52 588,41	153,24	152,34	
1697	— 169 440,11	— 52 277,55	178,40	177,50	
1698	— 282 074,467	— 47 055,956	336,10	335,20	
	— 282 072,367	— 47 057,274	—	—	
	— 282 072,255	— 47 057,075	—	—	
1700	— 192 916,18	— 51 292,15	99,41		
1701	— 220 110,70	— 50 128,81	108,62		
1702	— 165 194,28	— 52 166,92	142,52		
1703	— 208 788,65	— 50 484,99	114,60		
1704	— 225 773,222	— 49 706,037	106,75	105,85	Oberer Dachfirst.
1706	— 230 214,56	— 49 487,99	140,35		
1707	— 266 158,07	— 47 666,96	186,00	185,11	
1708	— 268 878,93	— 47 492,96	158,22	157,32	
1709	— 233 902,88	— 49 245,67	104,40		
1710	— 258 155,07	— 47 991,35	146,80		
1711	— 251 648,71	— 48 248,78	104,75	103,85	
1713	— 291 839,16	— 46 029,75	107,315	106,414	Niv. P.
1714	— 198 710,31	— 50 569,23	83,50	82,60	
1715	— 248 923,855	— 48 277,702	117,81	116,93	
1717	— 286 084,11	— 46 156,95	153,971	153,069	Niv. P.
1718	— 254 437,506	— 47 700,083	103,83	102,94	
1719	— 222 943,48	— 49 192,00	107,04		
1720	— 246 291,88	— 48 070,74	95,97	95,08	
1721	— 271 122,22	— 46 686,22	247,87	246,99	
1722	— 204 449,84	— 49 868,39	98,68	97,78	

Ordnung	Geographische Koordinaten		N a m e n	Nr.
	Breite	Länge		
III	52° 12' 52,8540	28° 17' 15,3799	Hötzum I . . . . .	1723
IV	52° 12' 54,5908	27° 30' 34,8820	Sarstedt . . . . .	1724
II	52° 12' 54,6539	26° 45' 40,6426	Luhdener Klippe, Aussichtsturm, Mitte . . . . .	1725
			"    "    "    "    "    Leuchtbolz. I.	
			"    "    "    "    "    "    II.	
			"    "    "    "    "    "    III.	
			"    "    "    "    "    "    IV.	
			"    "    "    "    "    "    V.	
			"    "    "    "    "    "    Kreuz exzentr.	
			"    "    "    "    "    "    Turmbolz. exztr.	
IV	52° 12' 55,8375	28° 12' 9,9226	Kl. Stöckheim II . . . . .	1726
IV	52° 12' 57,0148	28° 14' 55,4665	Salzdahlum II . . . . .	1727
IV	52° 12' 57,4221	27° 27' 37,1060	Jeinsen, Kirchturm, Knopf . . . . .	1728
IV	52° 12' 58,7173	28° 3' 5,6184	Alvesse, Kirchturm, Knopf . . . . .	1731
IV	52° 13' 1,4892	27° 53' 10,7526	Steinbrück, Kirchturm, Knopf . . . . .	1733
IV	52° 13' 1,5581	27° 25' 37,5860	Vardegötzen . . . . .	1734
IV	52° 13' 2,1500	27° 17' 34,6388	Völksen, Kirchturm, Knopf . . . . .	1735
IV	52° 13' 3,7600	27° 15' 19,4724	Völksen, Forstbegang I . . . . .	1737
III	52° 13' 6,2606	28° 42' 38,1985	Helmstedt II . . . . .	1738
I	52° 13' 6,4721	28° 26' 52,3377	Elm . . . . .	1739
II	52° 13' 8,7214	26° 57' 27,1788	Langenfeld . . . . .	1740
IV	52° 13' 11,2626	26° 47' 9,1958	Arensburg, Schloßturm, Fahnenstange (in Schaumburg-Lippe) . . . . .	1741
IV	52° 13' 12,6434	28° 21' 10,6810	Veltheim, Kirchturm, Knopf . . . . .	1742
III	52° 13' 14,7661	27° 8' 38,0706	Nettelrede I . . . . .	1743
IV	52° 13' 17,2703	27° 32' 10,7040	Ahrbergen, Kirchturm, Knopf . . . . .	1744
IV	52° 13' 18,3272	26° 52' 45,1424	Ölbergen . . . . .	1745
IV	52° 13' 18,4013	27° 42' 5,5586	Rautenberg, Kirchturm, Helmstange . . . . .	1746
III	52° 13' 18,4298	26° 42' 59,7495	Papenbrink . . . . .	1747
IV	52° 13' 21,2604	27° 39' 24,6120	Borsum II . . . . .	1749
IV	52° 13' 22,3917	27° 48' 31,1932	Ödelum II . . . . .	1751
III	52° 13' 24,9833	27° 34' 53,9192	Ahrbergen . . . . .	1752
IV	52° 13' 25,5627	27° 11' 33,8244	Köllnischfeld . . . . .	1753
III	52° 13' 26,5716	27° 6' 58,9908	Nettelrede II . . . . .	1754
III	52° 13' 26,5721	28° 23' 2,3832	Lucklum I . . . . .	1755
III	52° 13' 28,9520	26° 50' 24,9479	Bernsen . . . . .	1756
III	52° 13' 30,4605	27° 20' 18,9222	Bennigsen I . . . . .	1757
IV	52° 13' 30,4765	27° 2' 53,0544	Beber, Kirchturm, Knopf . . . . .	1758
IV	52° 13' 30,5254	28° 10' 19,4811	Rüningen, Kirchturm, Knopf . . . . .	1759
IV	52° 13' 32,1248	27° 54' 47,9607	Gr. Lafferde, Kirchturm, Knopf . . . . .	1760
III	52° 13' 32,7642	27° 43' 53,0830	Soßmar . . . . .	1761
III	52° 13' 33,0019	27° 51' 35,6555	Hoheneggelsen I . . . . .	1762
IV	52° 13' 36,3382	28° 37' 14,3052	Emmerstedt II . . . . .	1763
IV	52° 13' 36,3400	27° 18' 12,1326	Bennigsen II . . . . .	1764
IV	52° 13' 36,7970	28° 19' 1,5365	Obersickte . . . . .	1765
II	52° 13' 40,5328	27° 5' 3,4203	Embeckhausen . . . . .	1769
III	52° 13' 41,5840	27° 46' 18,5676	Ödelum I . . . . .	1770
IV	52° 13' 42,1507	28° 34' 21,7533	Süplingen, Kirchturm, Knopf . . . . .	1771

1771. **Süplingen, Kirche.** Die Höhenmarke am Fuße des Turmes, in der Mitte zwischen Eingang und Nordecke, liegt III,137m über N. N.

Nr.	Ebene Koordinaten		Höhe über N. N.		Bemerkungen bezüglich der Höhenpunkte
	y	x	Pfeiler	Platte	
1723	m — 185 349,58	m — 50 607,94	m 103,84	m 102,95	Oberer Brüstungsrand.
1724	— 238 490,78	— 48 278,62	72,29	71,40	
1725	— 289 607,118	— 45 547,700	321,48		
	— 289 606,528	— 45 545,421	—	—	
	— 289 605,104	— 45 548,189	—	—	
	— 289 607,705	— 45 549,970	—	—	
	— 289 609,134	— 45 547,211	—	—	
	— 289 607,873	— 45 546,440	—	—	
	— 289 608,629	— 45 547,343	—	—	
	— 289 607,137	— 45 544,592	—	—	
1726	— 191 143,01	— 50 295,32	77,13	76,23	Niv. P.
1727	— 188 000,00	— 50 379,26	96,69	95,80	
1728	— 241 859,69	— 48 027,41	102,48		
1731	— 201 468,75	— 49 796,67	104,25		
1733	— 212 753,36	— 49 238,64	110,14		
1734	— 244 121,14	— 47 788,25	79,95	79,05	
1735	— 253 283,13	— 47 309,27	148,89		
1737	— 255 844,99	— 47 127,56	114,93	114,03	
1738	— 156 434,91	— 51 191,34	175,985	175,087	
1739	— 174 384,947	— 50 585,026	310,46	309,56	
1740	— 276 179,209	— 45 880,082	311,07	310,17	
1741	— 287 897,35	— 45 132,87	153,51		Turmrand.
1742	— 180 861,61	— 50 161,70	157,76		Dachrand.
1743	— 263 442,19	— 46 387,81	273,41	272,51	
1744	— 236 639,07	— 47 665,33	96,60		
1745	— 281 512,43	— 45 281,66	198,27	197,37	
1746	— 225 351,67	— 48 157,39	102,91		
1747	— 292 615,83	— 44 633,68	303,15	302,25	
1749	— 228 401,15	— 47 929,02	77,20	76,31	
1751	— 218 029,65	— 48 361,98	86,82	85,93	
1752	— 233 531,30	— 47 574,23	78,01	77,12	
1753	— 260 090,54	— 46 230,81	375,72	374,82	
1754	— 265 302,18	— 45 922,68	181,82	180,92	Niv. P.
1755	— 178 726,39	— 49 808,34	225,91	225,02	
1756	— 284 152,78	— 44 801,37	173,37	172,47	
1757	— 250 122,01	— 46 593,40	107,68	106,79	
1758	— 269 960,62	— 45 549,55	192,11		
1759	— 193 197,06	— 49 142,23	107,52		
1760	— 210 868,44	— 48 371,14	121,86		
1761	— 223 291,61	— 47 806,19	71,07	70,17	
1762	— 214 515,65	— 48 187,19	83,66	82,77	
1763	— 162 551,24	— 50 063,92	134,343	133,440	
1764	— 252 517,85	— 46 289,55	172,21	171,31	Niv. P.
1765	— 183 284,63	— 49 325,27	111,90	111,01	
1769	— 267 471,054	— 45 373,344	162,76	161,86	
1770	— 220 519,46	— 47 657,54	83,16	82,26	
1771	— 165 819,25	— 49 775,71	152,47		

Ordnung	Geographische Koordinaten		N a m e n	Nr.
	Breite	Länge		
II	52° 13' 43,2620	28° 8' 20,9270	Broitzem . . . . .	1773
IV	52 13 44,3521	26 55 37,8562	Escher . . . . .	1775
IV	52 13 46,8113	28 17 12,0436	Hötzum II . . . . .	1776
III	52 13 49,0848	28 32 50,3434	Hagenhof . . . . .	1777
IV	52 13 52,8525	28 40 5,0346	Helmstedt, Kloster Marienberg, Turmknopf	1779
III	52 13 54,2150	27 58 32,2164	Kl. Lafferde . . . . .	1780
III	52 13 54,3169	26 53 52,1010	Rehren bei Hattendorf . . . . .	1781
III	52 13 55,8337	26 47 58,1249	Rolfshagen . . . . .	1782
III	52 13 57,1066	27 36 59,2546	Harsum . . . . .	1783
III	52 13 57,1301	28 12 55,2752	Mascherode . . . . .	1784
III	52 13 59,9387	27 25 58,1605	Örie . . . . .	1785
III	52 14 2,7537	27 28 56,7748	Schliekum . . . . .	1786
IV	52 14 3,5918	27 31 19,0002	Sarstedt, Kirchturm, Knopf . . . . .	1787
IV	52 14 3,8802	27 22 5,9460	Hüpede . . . . .	1788
IV	52 14 5,0554	28 3 9,4267	Wierthe, Kirchturm, Uhrglocke, Stange .	1789
III	52 14 7,8114	28 1 39,3970	Köchingen . . . . .	1790
IV	52 14 8,2314	27 15 51,8650	Völksee, Forstbegang II . . . . .	1791
III	52 14 12,5764	26 59 47,2351	Hülsede . . . . .	1793
IV	52 14 13,8434	26 52 28,8819	Kathrinshagen, Kircht., nördl. Giebelspitze	1794
IV	52 14 15,0876	26 56 55,9941	Hattendorf, Kircht., nördl. Giebel, Wetterf.	1795
IV	52 14 15,2228	27 13 37,4791	Bielstein . . . . .	1796
IV	52 14 17,5901	27 29 15,5804	Schliekum, Kirchturm, Knopf . . . . .	1797
IV	52 14 19,5127	27 20 13,0289	Bennigsen, Kirchturm, Knopf . . . . .	1798
IV	52 14 20,8528	28 4 39,6412	Sonnenberg, Kirchturm, Knopf . . . . .	1799
IV	52 14 25,5620	28 25 12,1478	Bornum . . . . .	1800
IV	52 14 26,2181	28 30 17,8778	Sunstedt, Kirchturm, Knopf . . . . .	1801
IV	52 14 26,9457	28 22 45,1562	Destedt, Kirchturm, Knopf . . . . .	1802
III	52 14 29,3559	28 36 2,6616	Süpplingenburg . . . . .	1803
III	52 14 29,7785	28 28 12,4005	Königsutter I . . . . .	1804
III	52 14 29,8540	27 40 14,2543	Bründeln . . . . .	1805
IV	52 14 31,3959	27 7 54,2528	Steinberg . . . . .	1806
III	52 14 32,4963	27 55 29,5284	Gr. Lafferde . . . . .	1807
III	52 14 33,2929	27 50 11,3298	Adenstedt I . . . . .	1808
IV	52 14 36,3290	27 43 36,1208	Soßmar, Kirchturm, Knopf . . . . .	1809
IV	52 14 38,5318	27 24 4,0239	Hüpede, Kirchturm, Knopf . . . . .	1811
III	52 14 39,7555	27 4 20,9156	Milliehausen . . . . .	1812
III	52 14 40,3497	28 14 33,9239	Rautheim . . . . .	1813
IV	52 14 40,4626	27 46 58,0848	Bierbergen, Kirchturm, Knopf . . . . .	1814
III	52 14 40,9622	27 18 14,0606	Bredenbeck . . . . .	1815
IV	52 14 40,9905	28 0 17,2374	Liedingen, Kirchturm, Knopf . . . . .	1816
IV	52 14 46,1637	27 53 16,7550	Gadenstedt, Kirchturm, Knopf . . . . .	1820
II	52 14 52,9204	28 38 1,5906	Emmerstedt I . . . . .	1822
II	52 14 53,2051	26 44 44,1609	Idathurm, Mitte (s. Abriß) (in Schaumburg-Lippe) . . . . .	1823
I	52 14 55,4032	27 10 31,4037	Idathurm, Leuchtbolzen exzent.	
	52 14 53,2260	27 10 35,2866	Deister . . . . .	1824
III	52 14 56,5752	27 28 55,9836	„ , Annaturm, Strüverstein	
			Ruthe . . . . .	1825

Nr.	Ebene Koordinaten		Höhe über N. N.		Bemerkungen bezüglich der Höhenpunkte
	y	x	Pfeiler	Platte	
	<sup>m</sup>	<sup>m</sup>	<sup>m</sup>	<sup>m</sup>	
1773	— 195 430,866	— 48 660,385	107,68	106,78	
1775	— 278 191,09	— 44 663,33	236,87	235,97	
1776	— 185 350,45	— 48 938,47	104,788	103,894	Niv. P.
1777	— 167 546,35	— 49 503,04	141,560	140,667	Niv. P.
1779	— 159 295,33	— 49 658,99	172,02		
1780	— 206 585,33	— 47 868,18	83,06	82,17	
1781	— 280 179,30	— 44 242,26	162,36	161,46	
1782	— 286 889,32	— 43 810,27	151,29	150,39	
1783	— 231 107,15	— 46 693,57	72,35	71,45	
1784	— 190 209,51	— 48 434,78	89,563	88,671	Niv. P.
1785	— 243 641,91	— 46 004,11	80,45	79,55	
1786	— 240 250,00	— 46 082,94	74,91	74,03	
1787	— 237 551,25	— 46 187,39	107,16		
1788	— 248 040,04	— 45 663,34	80,25	79,35	
1789	— 201 313,08	— 47 750,09	95,63		Dachfirst.
1790	— 203 017,33	— 47 595,14	83,14	82,25	
1791	— 255 127,65	— 45 167,86	309,60	308,71	
1793	— 273 413,24	— 44 055,53	244,96	244,06	
1794	— 281 723,10	— 43 549,45	165,17		Dachfirst.
1795	— 276 656,03	— 43 797,22	249,21		Dachfirst.
1796	— 257 664,94	— 44 819,71	343,94	343,05	
1797	— 239 871,09	— 45 641,95	90,73		
1798	— 250 157,12	— 45 072,55	115,59		
1799	— 199 582,12	— 47 331,38	113,53		
1800	— 176 199,24	— 48 074,01	276,40	275,50	
1801	— 170 399,47	— 48 256,91	176,74		
1802	— 178 985,77	— 47 931,14	186,82		
1803	— 163 856,36	— 48 380,92	128,51	127,62	
1804	— 172 775,68	— 48 064,34	215,53	214,64	
1805	— 227 361,89	— 45 853,42	87,95	87,05	
1806	— 264 146,91	— 43 976,54	238,27	237,38	
1807	— 210 000,61	— 46 539,56	97,90	97,00	
1808	— 216 034,06	— 46 254,96	92,03	91,15	
1809	— 223 524,62	— 45 827,96	106,51		
1811	— 245 747,38	— 44 704,81	96,78		
1812	— 268 177,95	— 43 500,44	130,96	130,06	
1813	— 188 287,28	— 47 171,04	96,272	95,378	Niv. P.
1814	— 219 688,97	— 45 871,96	128,72		
1815	— 252 379,33	— 44 295,28	127,70	126,82	
1816	— 204 533,34	— 46 505,87	104,57		
1820	— 212 500,47	— 46 009,74	119,24		
1822	— 161 576,727	— 47 727,017	127,55	126,66	
1823	— 290 463,288	— 41 823,492	238,65		Oberer Brüstungsrand.
	— 290 463,512	— 41 823,322	—	—	
1824	— 261 127,956	— 43 393,394	405,02	404,12	
	— 261 057,896	— 43 464,535	—	—	
1825	— 240 184,20	— 44 419,62	71,86	70,97	

Ordnung	Geographische Koordinaten		N a m e n	Nr.
	Breite	Länge		
IV	52° 14' 58,7899	27° 41' 34,7523	Klaunen, Kirchturm, Knopf . . . . .	1826
IV	52 14 59,4600	28 19 11,3734	Cremlingen, Kirchturm, Knopf . . . . .	1827
II	52 14 59,7090	27 32 53,4733	Gödringen . . . . .	1828
IV	52 15 0,3160	26 48 39,4290	Obernkirchener Forst I . . . . .	1830
IV	52 15 0,3616	27 6 17,5438	Nienstedt . . . . .	1831
III	52 15 0,8546	27 48 35,6214	Adenstedt II . . . . .	1832
III	52 15 2,7339	26 46 39,0605	Krainhagen . . . . .	1833
IV	52 15 2,8262	28 32 19,5545	Schickelsheim . . . . .	1834
III	52 15 4,0358	26 55 1,4490	Westerwald . . . . .	1835
IV	52 15 6,1333	27 57 37,9579	Münstedt . . . . .	1836
IV	52 15 6,6432	27 1 41,2671	Hülsede, Kirche, Dachreiter, Knopf . . . . .	1837
IV	52 15 7,1376	28 42 7,1488	Helmstedter Forst . . . . .	1838
IV	52 15 7,6798	28 34 21,8096	Süpplingenburg, Kirchturm, Knopf . . . . .	1839
III	52 15 8,3045	26 57 42,4445	Antendorf . . . . .	1840
IV	52 15 8,5122	27 26 27,8780	Pattensen III . . . . .	1841
IV	52 15 10,0783	27 36 27,3102	Lühnde II . . . . .	1842
II	52 15 11,9939	27 25 18,1699	Pattensen I . . . . .	1843
IV	52 15 12,6238	28 29 7,4177	Königsutter, Kirchturm, Knopf . . . . .	1844
III	52 15 15,4814	28 11 55,4185	Braunschweig, Salzdahlumer Str. 107, Konzerthalle, Südgiebel, Leuchtbolzen . . . . .	1846
III	52 15 16,6124	28 9 17,8754	Braunschweig, Salzdahlumer Str. 107, Konzerthalle, Turmbolzen exzentr. Braunschweig . . . . . " , " I. " , " II.	1847
IV	52 15 16,8998	27 38 21,5187	Gr. Algermissen, Kirchturm, Knopf . . . . .	1849
IV	52 15 23,2848	28 4 46,5434	Denstorf, Kirchturm, Knopf . . . . .	1851
IV	52 15 26,1236	26 51 8,5481	Obernkirchener Forst II . . . . .	1852
II	52 15 26,6069	28 17 31,7682	Mönche-Schöppenstedt . . . . .	1853
IV	52 15 26,6811	28 13 28,2244	Braunschweig, Zentralfriedhof, Kapellen- turm, Knopf . . . . .	1854
IV	52 15 28,1662	27 34 27,9776	Hotteln, Kirchturm, Knopf . . . . .	1855
IV	52 15 29,1430	28 11 21,1134	Braunschweig, Wasserturm, Blitzableiter . . . . .	1856
IV	52 15 29,2662	27 9 6,9060	Hohe Warte . . . . .	1857
II	52 15 30,3010	27 20 5,4312	Wolfsberg . . . . .	1858
IV	52 15 31,2450	27 31 6,5616	Heisede, Kirchturm, Knopf . . . . .	1859
III	52 15 32,4042	27 15 25,7174	Argestorf . . . . .	1860
IV	52 15 32,9433	27 12 37,0315	Wennigsen . . . . .	1861
III	52 15 33,1274	27 4 5,4975	Messenkamp . . . . .	1862
IV	52 15 34,6360	28 12 48,2182	Braunschweig, Marienstift, Turmknopf . . . . .	1865
IV	52 15 35,6386	27 22 42,6948	Pattensen IV . . . . .	1866

1827. **Cremlingen, Kirche.** Die Höhenmarke an der Nordseite des Turmes, in der Mitte zwischen Fenster und Giebelseite der Kirche, liegt 118,591 m über N. N.

Nr.	Ebene Koordinaten		Höhe über N. N.		Bemerkungen bezüglich der Höhenpunkte
	y	x	Pfeiler	Platte	
	m	m	m	m	
1826	— 225 794,48	— 45 029,48	120,83		
1827	— 183 003,47	— 46 778,15	141,36		
1828	— 235 676,754	— 44 539,615	111,32	110,42	
1830	— 285 990,74	— 41 864,17	269,86	268,96	
1831	— 265 932,44	— 42 983,50	236,96	236,06	
1832	— 217 811,58	— 45 323,84	79,63	78,73	
1833	— 288 208,05	— 41 656,83	132,29	131,39	
1834	— 168 053,07	— 47 204,75	111,19	110,29	
1835	— 278 742,68	— 42 163,33	194,73	193,83	
1836	— 207 521,32	— 45 603,21	77,50	76,60	
1837	— 271 159,22	— 42 504,73	143,40		
1838	— 156 905,69	— 47 437,68	194,28	193,39	
1839	— 165 729,62	— 47 133,03	131,50		
1840	— 275 683,50	— 42 202,80	177,77	176,86	
1841	— 242 974,12	— 43 913,59	76,86	75,96	
1842	— 231 607,39	— 44 410,99	72,86	71,96	
1843	— 244 290,341	— 43 740,872	74,62	73,73	
1844	— 171 686,20	— 46 776,85	165,87		
1846	— 191 251,36	— 45 970,23	100,78		Oberer Rand d. vierkant. Giebelaufsatzes.
1847	— 191 250,484	— 45 970,144	—	—	Niv. P.
	— 194 237,14	— 45 818,81	88,254	87,363	
	— 194 237,302	— 45 820,187	—	—	
	— 194 237,225	— 45 817,442	—	—	
1849	— 229 432,34	— 44 301,27	124,64		
1851	— 199 373,41	— 45 407,82	109,12		
1852	— 283 118,36	— 41 229,98	342,17	341,27	
1853	— 184 860,936	— 45 869,123	114,187	113,302	Niv. P.
1854	— 189 478,41	— 45 691,97	122,98		
1855	— 233 843,35	— 43 745,66	130,51		
1856	— 191 885,43	— 45 522,93	124,56		
1857	— 262 674,26	— 42 262,50	378,52	377,63	
1858	— 250 190,452	— 42 878,639	153,17	152,27	
1859	— 237 656,91	— 43 468,35	88,98		
1860	— 255 489,04	— 42 542,24	90,74	89,86	
1861	— 258 685,50	— 42 359,14	152,29	151,40	
1862	— 268 380,68	— 41 836,06	148,61	147,71	
1865	— 190 227,45	— 45 417,06	108,12		
1866	— 247 201,23	— 42 863,86	71,65	70,75	

Ordnung	Geographische Koordinaten		N a m e n	Nr.
	Breite	Länge		
II	52° 15' 39,9506	26° 52' 45,4424	Bückeberg . . . . .	1869
IV	52° 15' 40,1438	28° 11' 35,3740	Braunschweig, Ägidienhalle, Dachr., Helmst.	1870
IV	52° 15' 40,3457	28° 25' 15,8652	Bornum, Kirchturm, Knopf . . . . .	1871
III	52° 15' 40,7114	28° 27' 34,8080	Lauingen I . . . . .	1872
II	52° 15' 41,6595	27° 44' 59,4396	Hohenhameln . . . . .	1873
IV	52° 15' 41,7276	26° 43' 5,3342	Bückeberg, luth. Kirche, Fuß des Kreuzes (in Schaumburg-Lippe) . . . . .	1874
II	52° 15' 42,7195	28° 23' 15,7861	Gardessen . . . . .	1875
IV	52° 15' 42,9618	28° 10' 57,6722	Braunschweig, Michaelisk., Turm, Helmstge.	1876
IV	52° 15' 43,6690	26° 43' 14,6160	Bückeberg, kath. Kirche, Turmknopf (in Schaumburg-Lippe) . . . . .	1877
IV	52° 15' 43,7003	28° 39' 52,5433	Marienthaler Forst II . . . . .	1878
IV	52° 15' 46,3195	28° 11' 20,2243	Braunschweig, Hauptpostamt, westl. Turm, Fuß der Fahnenstange . . . . .	1880
IV	52° 15' 46,9042	28° 7' 12,5870	Lamme . . . . .	1881
IV	52° 15' 47,3736	28° 21' 22,2676	Destedt . . . . .	1882
IV	52° 15' 49,8750	28° 11' 51,9830	Braunschweig, Magnikirche, niederer spitzer Turm, Helmstange . . . . .	1883
IV	52° 15' 50,3377	28° 11' 2,5314	Braunschweig, Martinikirche, nördl. Turm, Helmstange . . . . .	1885
III	52° 15' 51,0112	27° 27' 59,5386	Koldingen . . . . .	1886
IV	52° 15' 52,7593	28° 11' 44,0185	Braunschweig, Schloß, Kuppel, Blitzableiter	1887
IV	52° 15' 54,0402	28° 12' 2,2354	Braunschweig, Museum, nordwestl. Kuppel, Blitzableiter . . . . .	1888
II	52° 15' 55,3367	27° 55' 34,2826	Oberg . . . . .	1890
IV	52° 15' 55,6236	28° 11' 55,6628	Braunschweig, kath. Kirche, Turm, Helmst.	1891
IV	52° 15' 56,2666	28° 11' 29,2022	Braunschweig, Dom, Laternenturm, Helmst.	1892
IV	52° 15' 56,9412	27° 18' 5,0140	Pott-Holtensen, Kirchturm, Knopf . . . . .	1894
IV	52° 15' 57,0844	27° 11' 25,9064	Toppiusplatz . . . . .	1895
IV	52° 15' 58,2437	28° 32' 19,2173	Gr. Steinum, Kirchturm, Knopf . . . . .	1896
IV	52° 15' 58,9331	26° 57' 12,3890	Schoholtensen . . . . .	1897
IV	52° 16' 0,9577	28° 11' 13,4515	Braunschweig, Brüdernk., Dachr., Helmstge.	1898
IV	52° 16' 2,9957	28° 11' 1,3410	" , Petrikirche, Turm, Helmstge.	1899
II	52° 16' 3,2614	28° 2' 3,8267	Wahle I . . . . .	1900
IV	52° 16' 7,8799	28° 14' 42,4343	Riddagshausen, Kirchturm, Knopf . . . . .	1902
IV	52° 16' 7,9414	28° 11' 34,4202	Braunschweig, Katharinenkirche, hoh. Turm, Helmstange . . . . .	1903
I	52° 16' 9,4443	28° 11' 15,8325	Braunschweig, Andreask., Turm, Helmstge. " , " , " , " , Leuchtb. I.	1905
IV	52° 16' 11,4447	28° 10' 38,8738	" , " , " , " , " , II. Braunschweig, Kreuzklosterkirche, Turm, Helmstange . . . . .	1906
III	52° 16' 12,2987	27° 46' 56,3139	Stedum . . . . .	1907
IV	52° 16' 13,6982	27° 24' 38,2329	Pattensen II . . . . .	1908
IV	52° 16' 13,8386	28° 12' 8,5256	Braunschweig, Infanteriekaserne, Fuß der nördl. Fahnenstange . . . . .	1909

1871. **Bornum, Kirche.** Die Höhenmarke am Fuße der Südseite des Turmes liegt 130,051m über N. N.

1874. **Bückeberg, luth. Kirche.** Die Höhenmarke an der Nordeite, am Fuße des westlichen Strebebfeilers, liegt 68,386m über N. N.



Nr.	Ebene Koordinaten		Höhe über N. N.		Bemerkungen bezüglich der Höhenpunkte
	y	x	Pfeiler	Platte	
1869	— 281 257,601	— 40 907,902	367,23	366,33	Knopfmitte.
1870	— 191 601,88	— 45 193,54	120,60		
1871	— 176 046,45	— 45 765,88	168,48		
1872	— 173 411,85	— 45 847,71	130,155	129,254	Niv. P.
1873	— 221 853,976	— 43 880,901	99,62	98,73	
1874	— 292 247,93	— 40 214,39	101,55		Kreuzmitte. Niv. P. Knopfmitte.
1875	— 178 320,337	— 45 610,924	145,884	145,006	
1876	— 192 313,24	— 45 078,71	120,35		
1877	— 292 068,49	— 40 164,84	100,56		Niv. P.
1878	— 159 421,88	— 46 226,27	160,55	159,65	
1880	— 191 881,68	— 44 991,59	105,51		Mitte d. Kranzes am Fuße der Fahnenstange. Niv. P.
1881	— 196 575,45	— 44 789,01	88,67	87,79	
1882	— 180 467,21	— 45 389,00	114,304	113,424	
1883	— 191 275,37	— 44 905,08	112,18		Knopfmitte.
1885	— 192 212,26	— 44 854,41	134,41		Knopfmitte.
1886	— 241 172,28	— 42 685,92	71,62	70,73	Oberer Rand des Kuppelkranzes. Fuß des Blitzableiters.
1887	— 191 422,90	— 44 810,12	103,77		
1888	— 191 076,04	— 44 783,91	103,49		Knopfmitte.
1890	— 209 801,772	— 43 984,100	109,94	109,04	
1891	— 191 198,74	— 44 730,17	98,67		
1892	— 191 699,56	— 44 690,87	121,87		Knopfmitte.
1894	— 252 430,90	— 41 939,58	110,52		
1895	— 259 994,34	— 41 542,67	164,89	164,00	
1896	— 168 001,27	— 45 492,22	142,91		
1897	— 276 165,74	— 40 607,24	146,31	145,41	
1898	— 191 992,50	— 44 534,34	112,55		
1899	— 192 219,61	— 44 462,45	129,78		
1900	— 202 407,818	— 44 047,320	81,08	80,18	Knopfmitte.
1902	— 188 022,97	— 44 472,81	125,95		
1903	— 191 586,66	— 44 334,00	145,33		Knopfmitte.
1905	— 191 937,183	— 44 273,889	161,76		Knopfmitte.
	— 191 933,247	— 44 270,639	—	—	
	— 191 942,015	— 44 273,137	—	—	
1906	— 192 635,30	— 44 184,82	106,72		Knopfmitte.
1907	— 219 596,44	— 43 033,35	95,34	94,44	
1908	— 244 952,90	— 41 797,31	71,65	70,75	
1909	— 190 933,16	— 44 176,82	103,16		Knopf der Fahnenstange.

1905. Braunschweig, Andreaskirche. Die Höhenmarke am Fuße der Turmseite, in der Mitte unter dem höheren Turm, liegt 71,249m über N. N.

Ordnung	Geographische Koordinaten		N a m e n	Nr.
	Breite	Länge		
IV	52° 16' 14,3060	28° 37' 3,5932	Barmke, Kirchturm, Knopf . . . . .	1910
IV	52° 16' 15,8548	28° 9' 7,6206	Lehndorf, Kirchturm, Knopf . . . . .	1911
II	52° 16' 16,6739	27° 7' 16,0526	Nordmannsturm, Fahnenstange . . . . .	1913
			„ „ „ Leuchtbolzen I.	
			„ „ „ II.	
			„ „ „ III.	
			„ „ „ IV.	
IV	52° 16' 16,6788	26° 47' 42,1282	Obernkirchen, Stiftskirche, nördl. Turm, Kn.	1914
II	52° 16' 17,3898	27° 0' 22,1623	Pohle . . . . .	1916
III	52° 16' 17,7348	28° 30' 0,1330	Königslutter II . . . . .	1917
III	52° 16' 17,8628	28° 13' 27,9750	Nußberg . . . . .	1919
			„ „ „ Tonröhre I.	
			„ „ „ II.	
III	52° 16' 18,0646	26° 55' 52,2904	Altenhagen . . . . .	1920
IV	52° 16' 19,2918	27° 38' 39,1839	Wätzum . . . . .	1921
III	52° 16' 19,4340	27° 49' 16,4574	Gr. Solschen, Kirchturm, Knopf . . . . .	1922
III	52° 16' 20,6474	27° 51' 6,3005	Gr. Bülten . . . . .	1923
IV	52° 16' 21,0434	27° 40' 55,1056	Gr. Lobke, Kirchturm, Knopf . . . . .	1924
III	52° 16' 22,6899	28° 5' 39,3734	Wedtlenstedt I . . . . .	1927
IV	52° 16' 24,1038	28° 0' 5,9236	Sierße, Kirchturm, Knopf . . . . .	1928
III	52° 16' 25,3676	27° 16' 44,1376	Sorsum . . . . .	1930
IV	52° 16' 28,0805	27° 2' 9,9034	Lauenau, Kirchturm, Knopf . . . . .	1931
IV	52° 16' 31,8472	27° 14' 30,1823	Wennigsen, Kirchturm, Knopf . . . . .	1932
IV	52° 16' 37,5789	27° 57' 19,3426	Schmedenstedt, Kirchturm, Knopf . . . . .	1933
I	52° 16' 39,5211	27° 36' 30,3029	Lühnde I . . . . .	1935
IV	52° 16' 41,6199	27° 21' 26,1162	Hiddestorf I . . . . .	1936
III	52° 16' 42,9258	27° 32' 15,1376	Gleidingen . . . . .	1937
III	52° 16' 44,5276	27° 13' 22,2651	Degersen . . . . .	1938
III	52° 16' 45,0022	28° 35' 30,4227	Barmke . . . . .	1939
IV	52° 16' 45,7964	28° 11' 25,3053	Braunschweig, Schlachthausurm, Schornst.	1940
III	52° 16' 46,7575	27° 18' 43,8058	Vörie . . . . .	1941
IV	52° 16' 46,9432	27° 34' 54,1006	Bledeln . . . . .	1942
III	52° 16' 47,7306	27° 3' 18,6129	Feggendorf . . . . .	1943
III	52° 16' 48,1131	28° 25' 51,2250	Lauringen III . . . . .	1944
IV	52° 16' 49,8268	28° 19' 23,2985	Weddel . . . . .	1945
II	52° 16' 49,9826	26° 49' 8,6493	Liekwegen I . . . . .	1946
III	52° 16' 52,2304	28° 3' 30,1554	Wedtlenstedt II . . . . .	1947
III	52° 16' 53,0989	27° 26' 8,2438	Reden . . . . .	1948
III	52° 16' 54,1442	28° 17' 10,9034	Schapen . . . . .	1951
IV	52° 16' 57,3293	28° 38' 16,2755	Marienthal . . . . .	1952
IV	52° 16' 59,0837	27° 23' 33,1824	Hiddestorf II . . . . .	1953
IV	52° 17' 0,7262	28° 1' 52,8518	Wahle II . . . . .	1954
IV	52° 17' 1,0783	28° 24' 21,4976	Scheppau II . . . . .	1955
II	52° 17' 3,3510	27° 30' 1,0276	Rethen I . . . . .	1956
IV	52° 17' 4,4576	27° 5' 19,4806	Lauenauer Interessentendeister . . . . .	1957
IV	52° 17' 7,9110	28° 7' 56,0612	Ölper . . . . .	1958

Nr.	Ebene Koordinaten		Höhe über N. N.		Bemerkungen bezüglich der Höhenpunkte
	Y	X	Pfeiler	Platte	
1910	m — 162 593,93	m — 45 176,25	m 147,78	m	Oberer Brüstungsrand.
1911	— 194 359,57	— 43 980,81	100,88		
1913	— 264 696,876	— 40 685,981	401,34		
	— 264 697,021	— 40 684,180	—	—	
	— 264 694,882	— 40 685,885	—	—	
	— 264 696,730	— 40 687,954	—	—	
	— 264 698,699	— 40 686,068	—	—	
1914	— 286 939,80	— 39 442,72	159,54		
1916	— 272 538,100	— 40 237,058	122,38	121,48	
1917	— 170 617,10	— 44 799,65	110,13	109,23	Niv. P.
1919	— 189 422,50	— 44 110,46	93,260	92,367	
	— 189 423,954	— 44 109,533	—	—	
	— 189 421,159	— 44 111,394	—	—	
1920	— 277 650,33	— 39 931,19	305,51	304,61	
1921	— 229 008,04	— 42 389,39	82,21	81,32	
1922	— 216 930,67	— 42 930,31	132,22		
1923	— 214 852,44	— 42 983,60	85,72	84,82	
1924	— 226 429,71	— 42 454,07	111,23		
1927	— 198 298,10	— 43 612,78	86,38	85,49	
1928	— 204 615,94	— 43 311,33	108,53		
1930	— 253 918,48	— 40 982,92	74,95	74,05	
1931	— 270 478,55	— 40 019,16	116,81		
1932	— 256 446,29	— 40 651,55	127,70		
1933	— 207 755,45	— 42 763,22	106,32		
1935	— 231 421,150	— 41 650,593	109,79	108,90	
1936	— 248 550,13	— 40 752,85	67,23	66,33	
1937	— 236 251,02	— 41 316,40	83,64	82,75	
1938	— 257 712,68	— 40 192,84	110,40	109,51	
1939	— 164 328,47	— 44 169,35	121,23	120,33	
1940	— 191 714,03	— 43 157,72	96,25		Oberer Rand.
1941	— 251 617,28	— 40 438,32	80,64	79,74	
1942	— 233 233,19	— 41 335,52	102,98	102,09	Niv. P.
1943	— 269 143,63	— 39 483,40	142,37	141,48	
1944	— 175 301,76	— 43 695,86	123,521	122,629	
1945	— 182 651,24	— 43 376,51	95,83	94,94	
1946	— 285 241,042	— 38 509,186	172,97	172,07	
1947	— 200 710,00	— 42 601,19	70,60	69,71	
1948	— 243 187,19	— 40 664,54	68,63	67,73	Niv. P.
1951	— 185 155,15	— 43 149,69	96,70	95,82	
1952	— 161 172,82	— 43 892,01	133,420	132,532	
1953	— 246 115,72	— 40 334,04	68,78	67,88	
1954	— 202 543,02	— 42 263,42	76,25	75,36	
1955	— 176 987,79	— 43 234,62	112,097	111,208	Niv. P.
1956	— 238 761,541	— 40 563,174	73,53	72,63	
1957	— 266 825,91	— 39 091,11	363,23	362,33	
1958	— 195 652,14	— 42 318,95	90,90	90,01	

Ordnung	Geographische Koordinaten		N a m e n	Nr.
	Breite	Länge		
III	52° 17' 8,3703"	28° 28' 33,8149"	Lauingen II . . . . .	1959
IV	52° 17' 10,2791"	27° 53' 45,9888"	Kl. Ilse, Kirche, Dachreiter, Knopf . . . . .	1960
IV	52° 17' 12,5951"	27° 48' 20,8080"	Hofschwieldt . . . . .	1961
III	52° 17' 13,5724"	26° 51' 37,8931"	Liekwegen II . . . . .	1962
III	52° 17' 16,3428"	27° 9' 33,8858"	Egestorf . . . . .	1963
III	52° 17' 18,3780"	28° 10' 2,6171"	Ölper, Kirchturm, Helmstange . . . . .	1964
			" , " , Leuchtbolzen I.	
			" , " , " II.	
			" , " , Turmbolzen exzent.	
IV	52° 17' 19,7456"	26° 49' 5,9236"	Sülbeck, Kirchturm, Knopf (in Schaumburg-Lippe) . . . . .	1965
IV	52° 17' 26,2514"	27° 0' 19,9982"	Apelern, Kirche, Dachreiter, Knopf . . . . .	1967
III	52° 17' 27,1929"	27° 43' 49,6195"	Rötzum . . . . .	1968
III	52° 17' 27,3696"	28° 20' 26,1590"	Hordorf . . . . .	1969
III	52° 17' 28,5807"	27° 58' 49,3931"	Wolterf I . . . . .	1970
III	52° 17' 28,9602"	28° 22' 13,0974"	Schandelah . . . . .	1971
III	52° 17' 28,9625"	27° 39' 1,4612"	Ummeln . . . . .	1972
IV	52° 17' 31,3604"	28° 26' 5,8820"	Rieseberg . . . . .	1973
III	52° 17' 34,0509"	26° 58' 38,9552"	Lyhren . . . . .	1975
III	52° 17' 36,3315"	28° 16' 8,3520"	Volkmarode, Kirchturm, Knopf . . . . .	1976
III	52° 17' 39,0342"	26° 47' 6,2678"	Südhorsten (in Schaumburg-Lippe) . . . . .	1977
IV	52° 17' 39,1660"	27° 46' 58,7611"	Eguord, Kirchturm, Kreuz . . . . .	1978
IV	52° 17' 39,4778"	27° 34' 33,3721"	Müllingen, Kirchturm, Knopf . . . . .	1979
IV	52° 17' 40,3396"	28° 13' 38,6162"	Querum, Kirchturm, Knopf . . . . .	1980
IV	52° 17' 40,5552"	26° 56' 28,1854"	Obernkirchener Forst III . . . . .	1981
III	52° 17' 41,0926"	27° 2' 5,4639"	Rodenberg . . . . .	1982
IV	52° 17' 44,6528"	28° 4' 20,0693"	Bortfeld, Kirchturm, Knopf . . . . .	1984
II	52° 17' 45,2720"	27° 16' 2,5113"	Lemmie . . . . .	1985
III	52° 17' 47,8121"	27° 52' 9,4332"	Handorf . . . . .	1986
IV	52° 17' 50,2124"	27° 4' 15,4950"	Heisterburg . . . . .	1987
III	52° 17' 50,7462"	28° 41' 0,6540"	Grasleben I . . . . .	1988
IV	52° 17' 52,0275"	27° 8' 21,2028"	Barsinghausen III . . . . .	1989
III	52° 17' 52,0500"	26° 43' 19,1374"	Meinsen, Kirchturm, Knopf (in Schaumburg-Lippe) . . . . .	1990
IV	52° 17' 52,7114"	27° 56' 21,6672"	Dungelbeck, Kirchturm, Knopf . . . . .	1991
IV	52° 17' 56,4184"	27° 36' 8,7891"	Wehmingen, Kirchturm, Knopf . . . . .	1992
IV	52° 17' 56,9221"	27° 32' 41,0970"	Össelse . . . . .	1994
III	52° 17' 59,2414"	27° 13' 6,8928"	Redderse . . . . .	1995
IV	52° 18' 2,1397"	28° 10' 36,4698"	Rühme . . . . .	1996
IV	52° 18' 4,3015"	27° 10' 10,1030"	Kirchdorf, Kirchturm, Knopf . . . . .	1997

1965. **Sülbeck, Kirche.** Die Höhenmarke am Fuße der westlichen Giebelseite, südlich des Turmes, liegt 130,551 m über N. N. — Der Mauerbolzen an der Apsis liegt 130,077 m über N. N.

Nr.	Ebene Koordinaten		Höhe über N. N.		Bemerkungen bezüglich der Höhenpunkte
	y	x	Pfeiler	Platte	
	m	m	m	m	
1959	— 172 198,70	— 43 178,35	101,48	100,59	
1960	— 211 755,17	— 41 581,23	90,93		
1961	— 217 912,84	— 41 241,53	84,62	83,73	
1962	— 282 372,22	— 37 943,27	183,46	182,56	
1963	— 261 987,27	— 38 982,28	110,32	109,42	
1964	— 193 241,58	— 42 089,99	100,71		Knopfmittle.
	— 193 242,692	— 42 092,192	—	—	
	— 193 239,219	— 42 091,199	—	—	Niv. P.
	— 193 243,503	— 42 092,417	73,089		
1965	— 285 239,51	— 37 586,98	162,03		
1967	— 272 461,62	— 38 107,89	128,45		
1968	— 223 030,16	— 40 561,06	87,44	86,56	
1969	— 181 417,39	— 42 260,45	103,25	102,38	
1970	— 205 983,22	— 41 259,03	77,32	76,42	
1971	— 179 389,56	— 42 285,34	99,71	98,82	
1972	— 228 486,22	— 40 256,66	89,78	88,89	
1973	— 174 976,63	— 42 369,46	139,71	138,82	
1975	— 274 361,92	— 37 760,90	127,92	127,02	
1976	— 186 291,28	— 41 801,66	112,16		Niv. P.
1977	— 287 470,95	— 36 859,66	65,360	64,459	Kreuzmitte.
1978	— 219 430,74	— 40 351,79	102,54		
1979	— 233 549,11	— 39 094,06	98,86		
1980	— 189 123,19	— 41 569,95	87,25		
1981	— 276 827,19	— 37 421,60	241,65	240,75	
1982	— 270 439,00	— 37 759,43	94,83	93,93	
1984	— 199 698,66	— 41 019,93	105,99		
1985	— 254 579,849	— 38 474,120	118,93	118,03	
1986	— 213 534,33	— 40 342,87	69,06	68,18	
1987	— 267 961,17	— 37 612,17	331,97	331,07	
1988	— 158 004,93	— 42 342,14	155,27	154,37	
1989	— 263 305,14	— 37 806,76	111,73	110,84	
1990	— 291 748,20	— 36 205,02	100,27		
1991	— 208 750,22	— 40 395,94	98,74		
1992	— 231 717,23	— 39 255,96	98,14		
1994	— 235 649,97	— 39 054,06	70,45	69,56	
1995	— 257 883,25	— 37 869,82	76,62	75,72	
1996	— 192 547,45	— 40 762,99	79,54	78,64	
1997	— 261 222,78	— 37 537,31	110,64		

Ordnung	Geographische Koordinaten		N a m e n	Nr.
	Breite	Länge		
IV	52° 18' 6,2848	27° 28' 5,2406	Grasdorf, Kirchturm, Knopf . . . . .	1998
IV	52° 18' 8,4352	27° 50' 17,7054	Rosenthal, Kirchturm, Knopf . . . . .	1999
IV	52° 18' 9,2568	27° 30' 11,3310	Rethen II . . . . .	2000
II	52° 18' 11,4622	27° 23' 33,9984	Arnum . . . . .	2001
IV	52° 18' 13,4554	27° 7' 2,8064	Barsinghausen II . . . . .	2002
IV	52° 18' 16,4048	27° 21' 24,2180	Ihme . . . . .	2003
II	52° 18' 17,6654	28° 23' 37,7223	Scheppau I . . . . .	2004
III	52° 18' 19,4427	27° 45' 44,1097	Mehrum, Kirchturm, Knopf . . . . . " " " " , Leuchtschr. exzentr.	2005
III	52° 18' 21,0674	27° 54' 0,9250	Peine I . . . . .	2006
II	52° 18' 21,3580	27° 48' 29,3556	Schwiecheldt . . . . .	2007
IV	52° 18' 23,1156	27° 58' 54,1898	Woltorf, Kirchturm, Knopf . . . . .	2008
IV	52° 18' 23,2838	27° 26' 17,2428	Wilkenburg . . . . .	2009
IV	52° 18' 23,5062	28° 6' 36,7828	Völknerode, Kirchturm, Knopf . . . . .	2010
III	52° 18' 23,5636	28° 18' 10,3418	Wendhausen . . . . .	2011
IV	52° 18' 25,2736	27° 12' 7,9458	Langreder, Kirche, Dachreiter, Knopf . . . . .	2012
III	52° 18' 32,0548	28° 15' 18,5903	Hondelage I . . . . .	2015
III	52° 18' 34,1653	28° 8' 43,0474	Veltenhof . . . . .	2017
IV	52° 18' 36,1211	26° 58' 54,4464	Gr. Hegesdorf . . . . .	2018
IV	52° 18' 39,2718	28° 0' 59,9942	Sophienthal, Kirchturm, Knopf . . . . .	2019
IV	52° 18' 44,8690	28° 12' 10,7149	Bienrode . . . . .	2020
IV	52° 18' 45,4304	27° 1' 43,2756	Rodenberg, luth. Kirche, Turmknopf . . . . .	2021
II	52° 18' 47,1045	26° 56' 46,7142	Rheinsen . . . . .	2022
II	52° 18' 49,7211	27° 19' 22,4250	Ronnenberg I . . . . .	2023
III	52° 18' 51,2979	27° 55' 44,4639	Peine II . . . . .	2024
IV	52° 18' 52,4701	27° 16' 7,7532	Gehrden, Kirche, Dachreiter, Knopf . . . . .	2025
III	52° 18' 53,9083	28° 4' 40,0836	Wendezelle . . . . .	2026
III	52° 18' 54,0456	27° 57' 18,3707	Woltorf II . . . . .	2027
IV	52° 18' 54,3565	27° 32' 9,5670	Ingeln . . . . .	2028
IV	52° 18' 55,4338	28° 16' 48,6759	Hondelage, Kirchturm, Knopf . . . . .	2029
IV	52° 18' 57,0287	27° 46' 57,2677	Mehrum II . . . . .	2030
III	52° 19' 0,4235	27° 35' 3,7251	Wassel . . . . .	2031
III	52° 19' 2,7185	28° 25' 50,3684	Boimstorf I . . . . .	2032
IV	52° 19' 4,0260	27° 51' 40,1698	Berkum . . . . .	2033
III	52° 19' 6,6922	27° 27' 52,9765	Laatzen . . . . .	2034
IV	52° 19' 7,6582	27° 19' 28,2568	Ronnenberg, Kirchturm, Knopf . . . . .	2036
IV	52° 19' 7,9631	27° 22' 47,9974	Devese . . . . .	2037
IV	52° 19' 10,6146	28° 22' 32,0051	Lehre III . . . . .	2038
II	52° 19' 12,0612	27° 3' 36,1438	Nenndorf, Strutzbergturm, Mitte . . . . . " " " " , Leuchtbolz. I. " " " " " " II. " " " " " " III. " " " " " " IV.	2039
IV	52° 19' 13,4648	27° 5' 53,5382	Hohenbostel, Kirchturm, Knopf . . . . .	2042
III	52° 19' 14,6806	27° 8' 16,8148	Barsinghausen I . . . . .	2043

Nr.	Ebene Koordinaten		Höhe über N. N.		Bemerkungen bezüglich der Höhenpunkte
	y	x	Pfeiler	Platte	
			m	m	
1998	— 240 860,18	— 38 512,48	90,32		
1999	— 215 622,76	— 39 613,71	101,52		
2000	— 238 467,92	— 38 536,71	74,75	73,85	
2001	— 245 988,750	— 38 099,028	67,60	66,70	
2002	— 264 754,20	— 37 065,40	153,30	152,41	
2003	— 248 438,61	— 37 823,14	64,41	63,52	
2004	— 177 732,080	— 40 838,468	100,62	99,72	
2005	— 220 789,09	— 39 044,43		106,82	
	— 220 790,837	— 39 042,810	—	—	
2006	— 211 378,49	— 39 406,41	70,78	69,88	
2007	— 217 657,166	— 39 124,351	87,19	86,30	
2008	— 205 822,06	— 39 577,98		107,34	
2009	— 242 879,50	— 37 887,08	56,64	55,74	
2010	— 197 060,98	— 39 923,64		90,36	
2011	— 183 925,84	— 40 429,01	93,06	92,17	
2012	— 258 957,28	— 37 007,23		79,75	
2015	— 187 168,68	— 40 044,33	82,72	81,83	
2017	— 194 656,74	— 39 689,23	72,706	71,817	Niv. P.
2018	— 273 961,98	— 35 860,08	97,10	96,23	
2019	— 203 419,01	— 39 177,65		95,50	
2020	— 190 711,31	— 39 512,14	75,55	74,66	
2021	— 270 750,04	— 35 749,17		93,05	
2022	— 276 361,043	— 35 385,841	197,67	196,78	
2023	— 250 692,470	— 36 677,283	89,81	88,91	
2024	— 209 378,05	— 38 556,08	70,85	69,96	
2025	— 254 373,46	— 36 403,55		107,84	
2026	— 190 233,11	— 38 895,57	75,067	74,193	Niv. P.
2027	— 207 596,43	— 38 546,36	71,96	71,07	
2028	— 236 162,13	— 37 251,27	77,88	76,98	
2029	— 185 435,49	— 39 386,42		102,38	
2030	— 210 352,03	— 37 945,09	77,21	76,31	
2031	— 232 856,10	— 37 220,68	76,42	75,52	
2032	— 175 170,32	— 39 536,27	120,62	119,72	
2033	— 213 986,45	— 37 964,30	67,93	67,05	
2034	— 241 001,20	— 36 635,10	72,12	71,22	
2036	— 250 553,90	— 36 128,82		113,73	
2037	— 246 772,46	— 36 310,17	64,79	63,89	
2038	— 178 917,42	— 39 157,48	103,62	102,73	
2039	— 268 568,567	— 35 043,542		209,35	Oberer Brüstungsrand.
	— 268 566,391	— 35 042,595	—	—	
	— 268 567,664	— 35 045,638	—	—	
	— 268 570,732	— 35 044,488	—	—	
	— 268 569,489	— 35 041,392	—	—	
2042	— 265 965,72	— 35 141,25		132,82	
2043	— 263 251,86	— 35 249,33	71,720	70,823	Niv. P.

Ordnung	Geographische Koordinaten		N a m e n	Nr.
	Breite	Länge		
IV	52° 19' 16,5440	27° 13' 16,3426	Leveste, Kirchturm, Knopf . . . . .	2044
II	52° 19' 18,6321	28° 36' 58,4163	Marienthaler Forst I . . . . .	2046
III	52° 19' 19,3536	27° 0' 0,4664	Kl. Hegesdorf . . . . .	2047
III	52° 19' 20,7142	27° 30' 2,9905	Kronsberg II . . . . .	2048
IV	52° 19' 26,7792	27° 24' 46,5442	Hemmingen . . . . .	2049
IV	52° 19' 29,5856	26° 52' 26,9828	Stadthagen, Martinikirche, Turmknopf (in Schaumburg-Lippe) . . . . .	2050
III	52° 19' 31,1405	28° 20' 11,5420	Lehre I . . . . .	2051
IV	52° 19' 32,9162	27° 53' 24,6422	Peine, kath. Kirche, Turm, Kreuz . . . . .	2052
IV	52° 19' 34,1686	26° 52' 8,2120	Stadthagen, kath. Kirche, Turmknopf (in Schaumburg-Lippe) . . . . .	2053
III	52° 19' 34,6061	27° 17' 50,4064	Ronnenberg II . . . . .	2054
IV	52° 19' 38,3354	28° 24' 16,7380	Boimstorf II . . . . .	2055
IV	52° 19' 39,2542	28° 28' 15,6180	Glentorf, Kirchturm, Knopf . . . . .	2056
IV	52° 19' 42,5608	28° 3' 45,8480	Wendeburg, Kirchturm, Knopf . . . . .	2057
IV	52° 19' 42,9346	28° 10' 57,6496	Wenden, Kirchturm, Knopf . . . . .	2058
III	52° 19' 43,6586	28° 17' 45,0784	Hondelage II . . . . .	2059
III	52° 19' 43,7544	27° 49' 47,2005	Vöhrum . . . . .	2060
III	52° 19' 44,4070	28° 13' 34,9646	Waggum, Kirchturm, Helmstange . . . . .	2061
			„ „ „ „ „ Turmbolzen exzent.	
III	52° 19' 45,3295	27° 11' 48,9134	Leveste . . . . .	2062
IV	52° 19' 46,9754	28° 39' 36,2405	Grasleben II . . . . .	2063
IV	52° 19' 50,7616	27° 16' 42,3052	Erichshof, Gutsturm, Knopf . . . . .	2064
IV	52° 19' 52,1650	26° 56' 48,7500	Heuerßen, Kirchturm, Knopf (in Schaumburg-Lippe) . . . . .	2065
III	52° 19' 52,5178	27° 6' 52,6400	Winninghausen . . . . .	2066
IV	52° 19' 55,6472	27° 45' 25,4343	Mehrum I . . . . .	2067
IV	52° 19' 57,8522	27° 56' 42,7762	Essinghausen, Kirche, Dachreiter, Knopf . . . . .	2068
II	52° 20' 0,3197	26° 51' 24,4581	Stadthagen, Bahnhofsgebäude, Turm, Fahnenstange (in Schaumburg-Lippe) . . . . .	2069
			Stadthagen, Bhfsgeb., Turm, Leuchtb. I.	
			„ „ „ „ „ II.	
III	52° 20' 0,6898	26° 40' 40,0918	Frille I (in Schaumburg-Lippe) . . . . .	2070
IV	52° 20' 2,4806	27° 10' 5,5744	Gr. Goltern, Kirchturm, Knopf . . . . .	2071
III	52° 20' 4,7729	27° 58' 55,1969	Meerdorf II . . . . .	2072
III	52° 20' 7,7190	27° 46' 52,2563	Schierke . . . . .	2073
III	52° 20' 8,6718	27° 15' 12,2038	Ditterke . . . . .	2074
III	52° 20' 10,0181	27° 21' 35,7523	Wettbergen, Zentrum der Station . . . . .	2075
	52° 20' 9,9002	27° 21' 36,8661	„ „ „ „ „ Festlegung exzent.	
IV	52° 20' 10,5410	27° 25' 45,2182	Döhren, Kirchturm, Knopf . . . . .	2076
III	52° 20' 11,7236	27° 4' 50,7648	Bantorf . . . . .	2077
II	52° 20' 14,3025	26° 46' 35,8206	Hiddensen (in Schaumburg-Lippe) . . . . .	2078
III	52° 20' 14,5221	28° 21' 20,4718	Lehre II . . . . .	2079

2050. Stadthagen, Martinikirche. Die Höhenmarke am Fuße der Westseite des Turmes liegt 73,879 m über N. N.



Nr.	Ebene Koordinaten		Höhe über N. N.		Bemerkungen bezüglich der Höhenpunkte
	y	x	Pfeiler	Platte	
			m	m	
2044	— 257 579,50	— 35 491,40		90,28	
2046	— 162 504,474	— 39 477,538	158,88	157,98	
2047	— 272 638,24	— 34 594,09	154,954	154,052	Niv. P.
2048	— 238 519,05	— 36 321,67	99,95	99,05	
2049	— 244 499,58	— 35 840,79	54,70	53,80	
2050	— 281 202,67	— 33 795,60		117,48	
2051	— 181 553,55	— 38 426,09	88,12	87,22	
2052	— 211 970,16	— 37 157,20		111,98	Kreuzmitte.
2053	— 281 549,80	— 33 633,76		110,50	
2054	— 252 363,49	— 35 201,90	63,989	63,092	Niv. P.
2055	— 176 903,71	— 38 372,51	102,49	101,60	
2056	— 172 380,57	— 38 504,29		116,68	
2057	— 200 198,99	— 37 350,83		102,76	
2058	— 192 025,00	— 37 664,43		100,20	
2059	— 184 311,80	— 37 936,45	85,03	84,16	
2060	— 216 071,41	— 36 643,66	76,86	75,96	
2061	— 189 045,41	— 37 734,04		118,06	Knopfmitte.
	— 189 042,988	— 37 736,439	—	—	
2062	— 259 187,54	— 34 515,48	59,52	58,63	
2063	— 159 487,95	— 38 699,29	142,45	141,55	
2064	— 253 626,67	— 34 636,68		86,80	
2065	— 276 209,81	— 33 378,53		118,82	
2066	— 264 782,23	— 33 995,25	69,149	68,263	Niv. P.
2067	— 221 009,47	— 36 056,52	68,60	67,70	
2068	— 208 187,11	— 36 546,66		92,23	
2069	— 282 331,470	— 32 778,667		82,131	Brüstungsrand.
	— 282 331,813	— 32 780,639	—	—	
	— 282 333,495	— 32 778,322	—	—	
2070	— 294 522,03	— 32 053,01	58,49	57,59	
2071	— 261 115,04	— 33 882,43		91,33	
2072	— 205 671,94	— 36 438,08	87,09	86,19	
2073	— 219 349,70	— 35 757,00	74,27	73,38	
2074	— 255 303,05	— 33 995,37	61,980	61,081	Niv. P.
2075	— 248 043,50	— 34 324,63	—	—	
	— 248 022,605	— 34 329,334	80,36	79,46	
2076	— 243 322,24	— 34 543,93		82,10	
2077	— 267 056,27	— 33 277,51	77,340	76,453	Niv. P.
2078	— 287 767,264	— 32 030,630	57,22	56,32	
2079	— 180 199,63	— 37 133,59	83,18	82,29	

2069. **Stadthagen, Bahnhofsgebäude.** Der Mauerbolzen am Fuße der Westseite des Turmvorbaues liegt 66,881<sup>m</sup> über N. N. — Der Bolzen der Eisenbahnverwaltung an der Nordseite des Gebäudes liegt 67,520<sup>m</sup>, und die Höhenmarke der Gradmessung oberhalb des Bolzens liegt 68,827<sup>m</sup> über N. N.

Ordnung	Geographische Koordinaten		N a m e n	Nr.
	Breite	Länge		
III	52° 20' 15,1382	27° 28' 4,7320	Wülfel . . . . .	2080
II	52° 20' 16,2359	27° 30' 40,3629	Kronsberg I . . . . .	2082
IV	52° 20' 16,4123	27° 2' 57,8577	Gr. Nenndorf, Kirchturm, Kreuz . . . . .	2083
III	52° 20' 17,9107	28° 57' 56,9918	Calvörder Forst I . . . . .	2084
II	52° 20' 18,5063	28° 2' 17,3787	Wendeburg . . . . .	2085
III	52° 20' 24,0096	27° 17' 3,8390	Benther Berg . . . . .	2086
III	52° 20' 26,3713	27° 19' 24,6942	Empelde . . . . .	2087
III	52° 20' 26,7634	26° 56' 58,0449	Schöttlingen . . . . .	2088
IV	52° 20' 34,5208	26° 48' 58,5914	Meerbeck, Kirchturm, Knopf (in Schaumburg-Lippe) . . . . .	2090
IV	52° 20' 34,5545	26° 59' 5,9758	Beckedorf, Kirchturm, Knopf . . . . .	2091
IV	52° 20' 34,9684	26° 54' 15,1798	Probsthagen, Kirchturm, Kreuz (in Schaumburg-Lippe) . . . . .	2092
IV	52° 20' 35,5310	28° 14' 46,3056	Bevenrode, Kirchturm, Knopf . . . . .	2093
III	52° 20' 36,7940	27° 8' 20,7152	Nordgoltern . . . . .	2094
IV	52° 20' 37,4467	27° 51' 12,1065	Vöhrum, Kirchturm, Knopf . . . . .	2095
II	52° 20' 43,7795	27° 12' 8,0326	Stemmen . . . . .	2096
III	52° 20' 46,5235	28° 28' 59,8771	Heiligendorf II . . . . .	2097
III	52° 20' 47,9692	27° 1' 0,6404	Horsten . . . . .	2098
II	52° 20' 49,3051	27° 53' 3,8401	Stederdorf I . . . . .	2099
III	52° 20' 49,8613	27° 25' 44,2318	Waldhausen, Villa Willmer, Aussichtsturm, Fahnenst. . . . .	2100
			„ „ „ „ „ Leuchtbolz. I. . . . .	
			„ „ „ „ „ „ II. . . . .	
			„ „ „ „ „ „ III. . . . .	
			„ „ „ „ „ „ IV. . . . .	
			„ „ „ „ „ „ Markierst. exztr. . . . .	
			„ „ „ „ „ „ Turmbolz. exztr. . . . .	
			„ „ „ „ „ „ Steinpfeil. exztr. . . . .	
III	52° 20' 53,5800	28° 38' 25,0797	Mackendorf . . . . .	2102
IV	52° 20' 54,9782	27° 23' 47,6709	Ricklingen, Kirchturm, Knopf . . . . .	2103
I	52° 20' 57,5943	28° 57' 22,5360	Rabenberg . . . . .	2105
IV	52° 20' 57,7689	28° 36' 23,2008	Gr. Sisbeck . . . . .	2106
IV	52° 21' 2,2603	27° 55' 1,5184	Stederdorf, Kirchturm, Knopf . . . . .	2107
IV	52° 21' 7,5573	29° 1' 22,4555	Uthmöden, Kirchturm, Knopf . . . . .	2108
IV	52° 21' 9,0934	27° 6' 28,8094	Landinghausen . . . . .	2109
IV	52° 21' 10,6100	28° 4' 5,1614	Harvesse . . . . .	2110
III	52° 21' 15,6422	27° 15' 5,0408	Northen . . . . .	2113
III	52° 21' 16,9755	27° 2' 44,2981	Gr. Nenndorf . . . . .	2114
IV	52° 21' 17,5517	28° 34' 43,2350	Kl. Sisbeck, Schulturm, Knopf . . . . .	2115
IV	52° 21' 17,9492	28° 41' 27,2455	Mackendorf, Kirchturm, Knopf . . . . .	2116
II	52° 21' 20,5434	27° 58' 14,6388	Meerdorf I . . . . .	2117
III	52° 21' 23,0806	27° 17' 17,9718	Lenthe . . . . .	2118
II	52° 21' 24,2398	28° 19' 12,5424	Gr. Brunsrode . . . . .	2119
IV	52° 21' 24,2920	27° 46' 34,0190	Hämelerwald I . . . . .	2120

2083. **Gr. Nenndorf, Kirche.** Die Höhenmarke am Fuße der Nordseite des Turmes liegt 96,154<sup>m</sup> über N. N.

Nr.	Ebene Koordinaten		Höhe über N. N.		Bemerkungen bezüglich der Höhenpunkte
	y	x	Pfeiler	Platte	
			m	m	
2080	— 240 675,38	— 34 531,62	66,62	65,73	
2082	— 237 728,868	— 34 640,724	105,05	104,16	
2083	— 269 184,56	— 33 016,37		137,48	Kreuzmitte.
2084	— 138 622,80	— 38 373,30	135,86	134,97	
2085	— 201 828,104	— 36 171,981	83,452	82,556	Niv. P.
2086	— 253 166,37	— 33 630,64	173,31	172,41	
2087	— 250 497,67	— 33 693,97	66,253	65,369	Niv. P.
2088	— 275 974,03	— 32 319,78	78,960	78,052	Niv. P.
2090	— 285 030,11	— 31 563,34		90,42	
2091	— 273 540,48	— 32 214,22		98,80	
2092	— 279 040,67	— 31 892,67		75,50	Dachrand des Turmes.
2093	— 187 634,84	— 36 206,07		115,28	
2094	— 263 042,54	— 32 716,96	58,182	57,286	Niv. P.
2095	— 214 392,16	— 35 055,08		86,34	
2096	— 258 730,853	— 32 729,067	122,428	121,530	Niv. P.
2097	— 171 470,39	— 36 455,00	121,48	120,60	
2098	— 271 348,51	— 31 919,93	59,82	58,92	
2099	— 212 262,240	— 34 780,267	87,74	86,84	
2100	— 243 280,909	— 33 328,385		85,99	Ob. Rand d. eis. Geländers.
	— 243 280,239	— 33 326,909		81,19	Ob. Fläche d. Leuchtbolz.
	— 243 279,511	— 33 329,008		81,19	" " " "
	— 243 281,583	— 33 329,754		81,19	" " " "
	— 243 282,285	— 33 327,703		81,19	" " " "
	— 243 281,394	— 33 328,567		85,11	Obere Fläche d. Markier-
	— 243 281,503	— 33 325,882	—	—	stiftes.
	— 243 282,423	— 33 327,915	—	—	
2102	— 160 767,92	— 36 597,51	122,98	122,09	
2103	— 245 478,08	— 33 060,87		88,59	
2105	— 139 240,330	— 37 128,655	146,45	145,55	
2106	— 163 069,88	— 36 392,29	115,54	114,65	
2107	— 210 018,69	— 34 475,47		94,97	
2108	— 134 691,89	— 36 946,97		76,82	
2109	— 265 105,78	— 31 605,74	55,33	54,43	
2110	— 199 723,11	— 34 645,32	64,920	64,024	Niv. P.
2113	— 255 331,28	— 31 919,69	60,33	59,43	
2114	— 269 338,73	— 31 131,71	58,252	57,361	Niv. P.
2115	— 164 940,94	— 35 718,06		135,46	
2116	— 157 296,84	— 35 955,77		108,49	
2117	— 206 341,446	— 34 065,051	85,48	84,58	
2118	— 252 805,26	— 31 819,71	76,86	75,96	
2119	— 182 540,993	— 34 890,372	113,30	112,40	
2120	— 219 589,32	— 33 376,04	68,52	67,62	

Ordnung	Geographische Koordinaten		N a m e n	Nr.
	Breite	Länge		
III	52 21 27,8186	29 3 7,6069	Uthmöden . . . . .	2121
III	52 21 28,4710	28 21 41,8740	Flechtorf . . . . .	2122
IV	52 21 28,7128	26 52 29,5956	Lauenhagen, Kirchturm, Knopf (in Schaumburg-Lippe) . . . . .	2123
IV	52 21 29,0299	27 27 50,2524	Kirchrode I . . . . .	2124
III	52 21 29,9510	28 2 16,9033	Wense . . . . .	2125
IV	52 21 30,1154	27 10 18,6299	Barrigsen . . . . .	2127
IV	52 21 31,5432	27 4 32,2723	Riehe . . . . .	2128
IV	52 21 33,8849	28 38 10,0336	Rickensdorf, Kirchturm, Fuß der Windfahnenstange . . . . .	2129
III	52 21 35,7403	26 59 13,7675	Beckedorf . . . . .	2130
IV	52 21 36,2460	27 29 38,7582	Kirchrode, Kirchturm, Knopf . . . . .	2131
III	52 21 37,3047	28 31 53,0416	Volkmarsdorf . . . . .	2132
IV	52 21 40,4016	28 35 27,1917	Gr. Sisbeck, Schulturm, Knopf . . . . .	2133
IV	52 21 40,9203	28 43 36,2596	Saalsdorf, Kirchturm, Knopf . . . . .	2134
III	52 21 41,3567	27 55 3,8912	Stederdorf II . . . . .	2135
IV	52 21 43,2662	27 20 10,5019	Badenstedt, Zentrum der Station . . . . .	2136
	52 21 46,0440	27 20 8,1436	" , Festlegung exzentr.	
II	52 21 46,2873	26 57 5,6754	Lindhorst, Kirchturm, Fuß des Kreuzes (in Schaumburg-Lippe) . . . . .	2137
			" , " , Leuchtblözen I.	
			" , " , " II.	
			" , " , Turmbolzen exzentr.	
I	52 21 49,9080	27 22 25,0167	Linden, Wasserturm, Fahnenstange . . . . .	2140
	52 21 49,9216	27 22 25,0526	" , " , Steinfleiler exzentr.	
			" , " , Leuchtblözen I.	
			" , " , " II.	
			" , " , " III.	
			" , " , Turmbolzen exzentr.	
IV	52 21 56,6224	28 0 49,2740	Wipshausen . . . . .	2143
IV	52 21 58,3875	27 8 33,4824	Gr. Munzel, Kirchturm, Knopf . . . . .	2144
IV	52 21 59,4268	27 0 46,0107	Ohndorf . . . . .	2145
IV	52 22 7,5058	27 14 5,5465	Kirchwehren, Kirchturm, Knopf . . . . .	2148
III	52 22 11,0473	27 51 6,4449	Abbensen II . . . . .	2150
III	52 22 12,9342	27 12 11,9179	Lathwehren . . . . .	2151
I	52 22 14,9611	27 24 24,6289	Hannover, Aegidienk., Turm, Helmstange . . . . .	2153
			" , " , " , Leuchtschr. I.	
			" , " , " , " II.	
			" , " , " , " III.	
			" , " , " , " IV.	
			" , " , " , Plattform. exztr.	
			" , " , " , Leuchtbrett exztr.	
IV	52 22 16,9803	27 53 12,7140	Wendesse . . . . .	2154

2153. **Hannover, Aegidienkirche.** Die Höhenmarke am Fuße der Südseite des Turmes, westliche Ecke, liegt 56,817 m über N. N. — Der städtische Bolzen an der südöstlichen Ecke der Kirche liegt 55,483 m über N. N.

Nr.	Ebene Koordinaten		Höhe über N. N.		Bemerkungen bezüglich der Höhenpunkte
	y	x	Pfeiler	Platte	
			m	m	
2121	— 132 685,35	— 36 374,85	74,58	73,69	
2122	— 179 711,21	— 34 863,54	96,72	95,83	
2123	— 280 943,16	— 30 119,13		81,04	
2124	— 240 837,68	— 32 235,64	57,83	56,95	
2125	— 201 746,67	— 33 964,29	87,87	86,98	
2127	— 260 724,60	— 31 188,62	81,25	80,37	
2128	— 267 272,24	— 30 793,10	58,38	57,48	
2129	— 161 011,92	— 35 342,82		118,62	Dachfirst.
2130	— 273 288,12	— 30 332,58	55,85	54,95	
2131	— 238 774,67	— 32 112,71		100,57	
2132	— 168 140,05	— 34 998,85	140,81	139,92	
2133	— 164 085,78	— 35 039,80		131,49	
2134	— 154 833,60	— 35 323,30		100,90	
2135	— 209 922,30	— 33 269,52	76,95	76,06	
2136	— 249 510,57	— 31 362,71	—	—	
	— 249 550,817	— 31 274,645	59,68	58,79	
2137	— 275 692,038	— 29 871,668		76,39	Unterster Dachrand.
	— 275 691,802	— 29 875,151	—	—	
	— 275 695,155	— 29 871,518	—	—	
	— 275 692,283	— 29 875,470	—	—	
2140	— 246 956,479	— 31 285,875		111,89	Oberste Zinnenkanten.
	— 246 955,779	— 31 285,490		111,89	Obere Fläche.
	— 246 955,389	— 31 287,071		111,79	Obere Fläche d. Leuchtb.
	— 246 958,129	— 31 285,807		111,82	" " " "
	— 246 956,425	— 31 284,244		111,80	" " " "
	— 246 958,013	— 31 285,157		97,16	
2143	— 202 370,21	— 33 072,08	69,84	68,95	
2144	— 262 666,46	— 30 209,59		85,42	
2145	— 271 503,43	— 29 697,57	55,46	54,55	
2148	— 256 373,05	— 30 259,18		85,78	
2150	— 214 373,34	— 32 158,71	73,88	72,98	
2151	— 258 512,64	— 29 979,06	56,83	55,94	
2153	— 244 656,090	— 30 624,971		125,12	Knopfmittle.
	— 244 655,711	— 30 621,738		102,36	Ob. Fläche d. Leuchtschr.
	— 244 652,783	— 30 625,355		102,36	" " " "
	— 244 656,467	— 30 628,190		102,36	" " " "
	— 244 659,199	— 30 624,607		102,36	" " " "
	— 244 659,071	— 30 627,292	—	—	
	— 244 655,028	— 30 626,386	—	—	
2154	— 211 977,69	— 32 078,83	69,39	68,49	

Ordnung	Geographische Koordinaten		N a m e n	Nr.
	Breite	Länge		
II	52° 22' 17,4553	27° 2' 23,1672	Hohnhorst, Kirchturm, Helmstange . . . . . " , " , Leuchtschraube I. " , " , " II. " , " , " III. " , " , " IV.	2155
III	52 22 20,8744	28 57 6,1272	Calvörder Forst II . . . . .	2156
II	52 22 20,9150	28 36 5,0182	Gr. Twülpstedt . . . . .	2157
III	52 22 21,6689	28 42 16,7666	Altena . . . . .	2159
III	52 22 21,9103	29 1 8,8319	Klüden II (im Reg.-Bez. Magdeburg) . . .	2160
IV	52 22 26,8504	28 40 10,1170	Bahrdorf III . . . . .	2163
IV	52 22 28,8434	27 44 39,4225	Hämelerwald II . . . . .	2164
IV	52 22 29,5934	28 35 12,8897	Gr. Twülpstedt, Kirchturm, Knopf . . .	2167
IV	52 22 34,4128	28 37 49,5674	Bahrdorf II . . . . .	2168
III	52 22 36,7343	27 16 8,9160	Harenberg . . . . .	2169
III	52 22 38,8211	27 6 39,0654	Haste-Kolenfeld . . . . .	2171
III	52 22 42,0139	28 5 15,9528	Neubrück . . . . .	2172
III	52 22 43,7956	27 10 1,7536	Gr. Munzel . . . . .	2173
IV	52 22 46,8832	27 50 49,7443	Abbensen, Schloßturn, Knopf . . . . .	2174
II	52 22 47,0583	27 18 45,5791	Velber . . . . .	2175
IV	52 22 47,8013	27 17 20,0040	Harenberg, Kirchturm, Knopf . . . . .	2176
IV	52 22 51,4270	27 28 55,4429	Kirchrode II . . . . .	2179
IV	52 22 57,7719	26 57 28,4104	Haster Forst III . . . . .	2181
III	52 22 58,9282	26 55 10,0252	Sachsenhagen II . . . . .	2182
III	52 22 59,9736	27 25 15,7448	Hannover, Dreifaltigkeitskirche, Turmspitze " , " , Ostbalkon " , " , Südbalkon " , " , Westbalkon " , " , Nordbalkon " , " , Leucht- schraube exzentr.	2184
III	52 23 0,9591	27 57 42,8523	Blumenhagen . . . . .	2185
III	52 23 1,3301	27 23 8,2336	Hannover, Technische Hochschule, Haupt- turn, Helmstange . . . . . Hannover, Technische Hochschule, Südost- turn, Helmstange.	2186
IV	52 23 1,7686	27 4 53,0924	Haste II . . . . .	2187
III	52 23 3,7933	29 2 51,0586	Dorst . . . . .	2189
IV	52 23 4,7238	28 1 23,7361	Wipshausen, Kirchturm, Knopf . . . . .	2190
IV	52 23 4,9772	26 47 13,2411	Wiedensahl, Kirchturm, Knopf . . . . .	2191
III	52 23 6,1268	27 0 57,9504	Nordbruch . . . . .	2192
III	52 23 6,1468	27 14 25,1080	Almhorst . . . . .	2193
IV	52 23 8,6818	28 35 16,6556	Kl. Twülpstedt, Schulturm, Knopf . . . . .	2194
IV	52 23 10,2800	27 7 9,1340	Kolenfeld, Kirchturm, Knopf . . . . .	2195

2186. Hannover, Technische Hochschule. Die Höhenmarke am linken Portal derselben liegt 56,297<sup>m</sup> über N. N.

Nr.	Ebene Koordinaten		Höhe über N. N.		Bemerkungen bezüglich der Höhenpunkte
	Y	X	Pfeiler	Platte	
	m	m	m	m	
2155	— 269 635,953	— 29 241,770	— 91,12	—	Knopfmitte.
	— 269 634,868	— 29 240,821	—	—	
	— 269 635,034	— 29 242,825	—	—	
	— 269 637,004	— 29 242,694	—	—	
	— 269 636,910	— 29 240,675	—	—	
2156	— 139 477,95	— 34 546,45	105,14	104,24	
2157	— 163 328,703	— 33 811,762	112,33	111,44	
2159	— 156 297,41	— 34 016,68	84,05	83,15	
2160	— 134 886,75	— 34 642,31	56,25	55,36	
2163	— 158 687,47	— 33 779,95	97,59	96,71	
2164	— 221 667,12	— 31 284,66	62,42	61,52	
2167	— 164 305,60	— 33 510,80	134,91	—	
2168	— 161 337,79	— 33 459,88	97,91	97,01	
2169	— 253 993,82	— 29 477,34	79,57	78,68	
2171	— 264 762,58	— 28 844,69	52,02	51,13	
2172	— 198 270,09	— 31 875,45	76,977	76,087	Niv. P.
2173	— 260 923,00	— 28 895,84	67,13	66,23	
2174	— 214 640,85	— 31 037,82	81,76	—	
2175	— 251 015,948	— 29 310,502	92,15	91,25	
2176	— 252 632,40	— 29 204,71	91,69	—	
2179	— 239 480,80	— 29 750,47	56,90	56,01	
2181	— 275 138,59	— 27 687,84	49,70	48,81	
2182	— 277 752,00	— 27 505,03	51,23	50,33	
2184	— 243 620,74	— 29 282,47	107,84	—	Mitte d. gr. Kreuzblume. Eisern. Beobachtungstisch.
	— 243 617,874	— 29 281,876	82,75	—	
	— 243 620,151	— 29 285,299	82,75	—	
	— 243 623,550	— 29 282,990	82,75	—	
	— 243 621,260	— 29 279,617	82,75	—	
	— 243 620,710	— 29 282,461	—	—	
2185	— 206 812,34	— 30 937,48	67,64	66,74	
2186	— 246 028,86	— 29 120,57	104,85	—	Knopfmitte.
	— 245 985,440	— 29 106,167	99,63	—	Knopfmitte.
2187	— 260 727,32	— 28 027,62	51,80	50,90	
2189	— 132 907,02	— 33 400,95	70,07	69,17	
2190	— 202 631,78	— 30 994,94	86,82	—	
2191	— 286 751,85	— 26 800,73	91,17	—	
2192	— 271 164,04	— 27 649,86	50,29	49,39	
2193	— 255 908,91	— 28 467,07	57,03	56,13	
2194	— 164 194,07	— 32 305,38	108,48	—	
2195	— 264 141,98	— 27 903,56	78,10	—	

Ordnung	Geographische Koordinaten		N a m e n	Nr.
	Breite	Länge		
III	52° 23' 11,3490	27° 53' 37,5159	Ödesse . . . . .	2197
II	52° 23' 13,4037	26° 47' 4,0873	Wiedensahl I . . . . .	2199
IV	52° 23' 15,6374	26° 58' 55,0086	Haster Forst II . . . . .	2202
III	52° 23' 17,8395	27° 55' 47,3343	Edemissen, Kirchturm, Knopf . . . . .	2203
III	52° 23' 19,3282	28° 31' 33,5613	Hehlingen (im Reg.-Bez. Magdeburg) . . . . .	2204
IV	52° 23' 22,4082	29° 5' 26,5417	Calvörder Forst III . . . . .	2205
III	52° 23' 25,4440	28° 39' 34,6184	Bahrdorf I . . . . .	2206
IV	52° 23' 25,4996	27° 12' 40,6636	Lohnde . . . . .	2207
III	52° 23' 30,5682	28° 34' 2,8648	Rümmer . . . . .	2208
III	52° 23' 31,6871	27° 27' 22,9670	Steuerndieb . . . . .	2209
IV	52° 23' 35,0812	29° 1' 10,3580	Zobbenitz II . . . . .	2210
III	52° 23' 37,2320	27° 30' 27,8068	Misburg . . . . .	2211
III	52° 23' 38,9186	27° 8' 15,4525	Kolenfeld . . . . .	2213
II	52° 23' 39,4455	27° 51' 56,0344	Abbensen I . . . . .	2214
III	52° 23' 42,2134	27° 10' 34,0076	Dedensen . . . . .	2215
II	52° 23' 43,5212	28° 55' 24,1552	Velsdorf I . . . . .	2216
I	52° 23' 49,7151	28° 29' 28,4204	Nordsteinke . . . . .	2218
IV	52° 23' 51,3290	26° 55' 57,9944	Sachsenhagen, Rathausturm, Helmstange . . . . .	2219
IV	52° 23' 51,9225	28° 37' 50,3377	Meinkoth, Schulturm, Knopf . . . . .	2220
III	52° 23' 52,5311	28° 58' 7,2342	Calvörde, Kirchturm, Knopf . . . . .	2222
III	52° 23' 56,2044	27° 15' 50,3269	Seelze, Kirchturm, Knopf . . . . .	2223
			" " " , Leuchtbolzen I.	
II	52° 24' 1,6442	28° 0' 10,1348	Alvesse . . . . .	2224
III	52° 24' 2,3220	27° 22' 7,7967	Burg, Aussichtsturm, Fahnenstange . . . . .	2225
			" " " , Leuchtbolzen I.	
			" " " " II.	
			" " " " III.	
			" " " " IV.	
			" " " , Turmbolzen exzent.	
III	52° 24' 2,6494	27° 3' 43,7647	Haste I . . . . .	2226
III	52° 24' 3,9371	26° 30' 23,2258	Sapelloh . . . . .	2227
IV	52° 24' 8,2998	27° 20' 14,1632	Stöcken, Friedhofskapelle, Kuppel, Knopf . . . . .	2228
III	52° 24' 10,9541	26° 26' 4,1575	Lavelsloh I . . . . .	2230
IV	52° 24' 11,2314	27° 1' 24,9188	Idensen, Kirche, Dachreiter, Knopf . . . . .	2231
III	52° 24' 13,4510	27° 57' 55,8113	Kl. Blumenhagen . . . . .	2232
III	52° 24' 14,8752	27° 25' 55,0686	Bothfeld I . . . . .	2233
II	52° 24' 17,4733	26° 33' 59,4648	Brüninghorstedt . . . . .	2234
II	52° 24' 18,7115	26° 22' 49,8240	Diepenau . . . . .	2235
III	52° 24' 20,0873	27° 12' 31,2976	Gümmer . . . . .	2236
IV	52° 24' 21,1918	28° 36' 8,5074	Velpke, Kirchturm, Knopf . . . . .	2237
IV	52° 24' 23,3000	27° 33' 45,0594	Hannoversche Forst I . . . . .	2238
III	52° 24' 25,2259	26° 28' 4,0086	Bohnhorsterhöfen . . . . .	2240
IV	52° 24' 27,5321	27° 17' 44,4394	Marienwerder, Kirchturm, Knopf . . . . .	2241
III	52° 24' 36,0050	26° 53' 23,1656	Sachsenhagen I . . . . .	2242
III	52° 24' 37,7880	27° 7' 11,9248	Luthe II . . . . .	2243
III	52° 24' 37,7929	27° 5' 10,2619	Düendorf . . . . .	2244



Nr.	Ebene Koordinaten		Höhe über N. N.		Bemerkungen bezüglich der Höhenpunkte
	y	x	Pfeiler	Platte	
	m	m	m	m	
2197	— 211 436,50	— 30 419,32	67,56	66,65	
2199	— 286 909,645	— 26 530,381	69,05	68,15	
2202	— 273 471,18	— 27 227,36	49,84	48,95	
2203	— 208 973,99	— 30 323,67		113,27	
2204	— 168 400,68	— 31 833,87	107,76	106,86	
2205	— 129 963,25	— 32 903,92	73,42	72,52	
2206	— 159 300,18	— 31 947,75	97,49	96,60	
2207	— 257 851,58	— 27 766,13	52,30	51,41	
2208	— 165 566,43	— 31 582,36	100,27	99,37	
2209	— 241 167,896	— 28 421,362	54,664	53,767	Niv. P.
2210	— 134 795,95	— 32 382,02	57,62	56,72	
2211	— 237 666,39	— 28 420,20	58,66	57,77	
2213	— 262 841,30	— 27 086,16	59,58	58,69	
2214	— 213 317,154	— 29 468,457	68,15	67,25	
2215	— 260 217,77	— 27 123,72	57,44	56,54	
2216	— 141 333,201	— 31 937,571	106,23	105,33	
2218	— 170 733,839	— 30 813,420	120,67	119,77	
2219	— 276 754,24	— 25 937,71		68,22	Oberer Dachrand.
2220	— 161 244,73	— 31 065,36		90,22	
2222	— 138 242,65	— 31 746,75		108,84	
2223	— 254 218,25	— 27 004,40		89,26	
	— 254 216,938	— 27 001,105	—	—	
	— 254 215,138	— 27 005,930	—	—	
2224	— 203 950,235	— 29 178,863	65,220	64,324	Niv. P.
2225	— 247 076,504	— 27 179,218		71,74	Oberer Brüstungsrand.
	— 247 075,478	— 27 176,975		71,74	Obere Fläche d. Leuchtbl.
	— 247 074,236	— 27 180,171		71,74	" " " "
	— 247 077,518	— 27 181,461		71,74	" " " "
	— 247 078,770	— 27 178,244		71,74	" " " "
	— 247 076,694	— 27 182,078		52,823	Niv. P.
2226	— 267 935,07	— 26 075,90	46,96	46,06	
2227	— 305 724,74	— 23 829,01	52,45	51,56	
2228	— 249 214,17	— 26 886,14		75,64	
2230	— 310 604,52	— 23 305,17	49,37	48,47	
2231	— 270 543,62	— 25 667,06		72,69	
2232	— 206 472,73	— 28 708,16	72,23	71,33	
2233	— 242 763,14	— 27 005,47	51,958	51,063	Niv. P.
2234	— 301 614,465	— 23 663,605	58,63	57,73	
2235	— 314 259,669	— 22 832,017	45,18	44,29	
2236	— 257 940,06	— 26 070,69	51,36	50,46	
2237	— 163 139,44	— 30 097,49		108,24	
2238	— 233 870,92	— 27 175,88	65,90	65,01	
2240	— 308 313,11	— 23 007,14	49,55	48,66	
2241	— 252 012,49	— 26 147,77		75,14	
2242	— 279 600,89	— 24 392,19	75,38	74,49	
2243	— 263 944,00	— 25 203,45	49,42	48,52	
2244	— 266 242,05	— 25 079,25	46,49	45,60	

Ordnung	Geographische Koordinaten		N a m e n	Nr.
	Breite	Länge		
III	52 24 39,0181	29 1 33,3126	Zobbenitz I . . . . .	2245
IV	52 24 41,3473	26 48 30,5180	Wiedensahl II . . . . .	2246
III	52 24 42,0300	26 56 27,2003	Haster Forst I . . . . .	2247
III	52 24 44,6518	28 31 55,7964	Neuhaus I . . . . .	2248
IV	52 24 46,0622	26 27 1,8488	Bramkamp II . . . . .	2249
III	52 24 46,7540	26 58 16,7641	Düdinghausen . . . . .	2250
III	52 24 47,6362	27 10 46,5914	Gümmerswald . . . . .	2251
IV	52 24 49,0865	28 38 26,5974	Wahrstedt, Kirchturm, Fuß der Wind- fahnenstange . . . . .	2252
IV	52 24 51,7768	26 55 34,6447	Bergkirchen, Kirchturm, Knopf (in Schaum- burg-Lippe) . . . . .	2253
II	52 24 51,8263	27 27 58,5830	Bothfeld, Kirchturm, Helmstange . . . . " , " , Turmbolzen exzentr.	2254
III	52 24 52,4118	26 36 38,6659	Westenfeld . . . . .	2255
III	52 24 56,0953	28 1 33,6020	Rietze . . . . .	2256
III	52 24 56,2258	27 30 2,4022	Lahe . . . . .	2257
III	52 24 57,0775	28 30 0,7547	Reislingen . . . . .	2258
III	52 24 57,5602	27 53 29,0504	Eddesse, Kirchturm, Knopf . . . . .	2259
III	52 24 58,1187	27 24 33,1515	Vahrenwald . . . . .	2260
III	52 25 3,3564	27 15 32,1788	Garbsen . . . . .	2261
III	52 25 8,2676	27 8 22,3349	Luthe I . . . . .	2262
IV	52 25 8,5766	27 20 11,3570	Stöcken II . . . . .	2263
II	52 25 9,1384	27 56 8,2724	Wehnsen . . . . .	2264
III	52 25 9,5224	26 24 19,9782	Lavelsho, Kirchturm, Knopf . . . . .	2265
IV	52 25 16,3703	26 50 1,4626	Kreuzhorst, Schäferei, Dachreiter, Spitze	2266
III	52 25 18,8391	27 1 53,7280	Bokeloh . . . . .	2267
III	52 25 21,2296	27 18 19,6590	Stöcken I . . . . .	2269
IV	52 25 21,6692	27 12 19,2562	Ricklingen Schloß I . . . . .	2270
III	52 25 22,9111	28 34 19,3158	Danndorf . . . . .	2272
III	52 25 23,1912	28 37 2,3151	Velpke . . . . .	2273
III	52 25 23,2023	28 59 34,7609	Berenbrock . . . . .	2274
III	52 25 24,0252	28 54 51,5287	Velsdorf II . . . . .	2275
IV	52 25 24,9428	27 58 35,2946	Eickenrode I . . . . .	2276
IV	52 25 26,4253	28 56 28,6708	Calvörde . . . . .	2277
II	52 25 30,5902	27 22 38,3058	Vinnhorst, Fabrik, Wasserturm, Fuß der Fahnenstange . . . . .	2278
			" , " , " , Leuchtbolz. I.	
			" , " , " , " II.	
			" , " , " , " III.	
			" , " , " , Turmbolz. exztr.	
			" , " , " , Steinpfeil. exztr.	
			" , " , " , Schornstein, Blitzableiter.	
IV	52 25 31,0001	27 25 55,9741	Bothfeld II . . . . .	2279
III	52 25 33,4964	26 46 35,9492	Büchenberg . . . . .	2280
IV	52 25 35,7536	26 28 18,6856	Bohnhorst II . . . . .	2281

Nr.	Ebene Koordinaten		Höhe über N. N.		Bemerkungen bezüglich der Höhenpunkte
	y	x	Pfeiler	Platte	
			m	m	
2245	— 134 308,05	— 30 418,14	60,15	59,25	
2246	— 285 118,66	— 23 909,33	54,79	53,89	
2247	— 276 114,40	— 24 402,80	108,14	107,24	
2248	— 167 890,31	— 29 211,84	96,01	95,11	
2249	— 309 446,50	— 22 289,81	52,06	51,16	
2250	— 274 036,89	— 24 372,82	80,56	79,66	
2251	— 259 873,07	— 25 115,48	47,76	46,86	
2252	— 160 501,71	— 29 321,44	88,62		Dachfirst.
2253	— 277 090,04	— 24 045,84	133,01		
2254	— 240 373,676	— 25 978,746	85,60		Knopfmitte.
	— 240 372,941	— 25 983,109	56,289		Niv. P.
2255	— 298 541,85	— 22 768,41	49,82	48,92	
2256	— 202 303,65	— 27 561,74	59,359	58,464	Niv. P.
2257	— 238 028,25	— 25 956,73	58,355	57,458	Niv. P.
2258	— 170 050,69	— 28 753,19	93,22	92,32	
2259	— 211 455,33	— 27 131,09	88,98		
2260	— 244 244,387	— 25 592,941	55,80	54,91	
2261	— 254 453,68	— 24 912,37	56,57	55,67	
2262	— 262 563,69	— 24 333,28	46,69	45,80	
2263	— 249 172,72	— 25 021,50	53,19	52,30	
2264	— 208 432,364	— 26 901,906	74,65	73,76	
2265	— 312 457,05	— 21 371,65	71,90		
2266	— 283 338,58	— 22 927,08	76,31		Dachrand d. Dachreiters.
2267	— 269 884,58	— 23 608,79	79,95	79,05	
2269	— 251 262,28	— 24 523,15	50,680	49,784	Niv. P.
2270	— 258 067,56	— 24 156,54	54,66	53,76	
2272	— 165 138,83	— 28 121,52	81,33	80,44	
2273	— 162 059,43	— 28 215,37	69,83	68,93	
2274	— 136 510,39	— 28 991,09	60,18	59,29	
2275	— 141 860,32	— 28 814,15	56,46	55,57	
2276	— 205 634,77	— 26 530,66	64,590	63,693	Niv. P.
2277	— 140 023,07	— 28 792,61	55,39	54,50	
2278	— 246 363,251	— 24 481,527	66,39		Oberer Brüstungsrand.
	— 246 366,127	— 24 482,302	66,36		Oberer Fläche d. Leuchtb.
	— 246 366,338	— 24 479,362	66,36		" " " " "
	— 246 363,347	— 24 478,529	66,36		" " " " "
	— 246 367,017	— 24 480,028	53,17		
	— 246 363,145	— 24 479,936	—	—	
	— 246 331,121	— 24 438,616	89,29		Oberer Schornsteinrand.
2279	— 242 629,84	— 24 654,75	50,92	50,04	
2280	— 287 188,20	— 22 172,58	79,80	78,90	
2281	— 307 899,22	— 20 846,54	46,65	45,75	

Ordnung	Geographische Koordinaten		N a m e n	Nr.
	Breite	Länge		
IV	52° 25' 36,2014	27° 4' 12,0348	Wunstorf . . . . .	2282
IV	52° 25' 38,1724	27° 52' 27,0407	Eddesse . . . . .	2283
II	52° 25' 39,3511	27° 5' 48,3825	Wunstorf, Stadtk., Turm, Fuß d. Kreuzes " " " " , Leuchtschr. I. " " " " " " II. " " " " " " III. " " " " " " IV.	2284
IV	52° 25' 41,5120	28° 27' 56,0711	Hefßlingen, Kirchturm, Knopf (im Reg- Bez. Magdeburg) . . . . .	2285
III	52° 25' 41,7230	26° 26' 5,6980	Brankamp I . . . . .	2286
IV	52° 25' 42,3180	29° 2' 44,9718	Zobbenitz III . . . . .	2287
IV	52° 25' 45,2240	28° 58' 14,8987	Elsebeck, Kirchturm, Knopf . . . . .	2288
III	52° 25' 46,6042	26° 30' 14,8739	Bohnhorst I . . . . .	2289
I	52° 25' 49,3795	26° 53' 20,2209	Wilhelmsturm, Mitte (in Schaumburg- Lippe) " , Leuchtbolzen I. " " " " II. " " " " III. " " " " IV. " , Turmbolzen exzentr.	2290
IV	52° 25' 51,3943	27° 10' 29,4220	Ricklingen Schloß, Kirchturm, Knopf . . . . .	2291
III	52° 25' 52,5851	27° 16' 48,1374	Berenbostel, Zentrum der Station . . . . .	2292
	52° 25' 56,5813	27° 16' 47,8295	" , Festlegung exzentr.	
IV	52° 25' 57,1615	27° 8' 43,6240	Luthe, Kirchturm, Knopf . . . . .	2293
IV	52° 25' 59,7231	26° 48' 52,6842	Lockum II . . . . .	2294
IV	52° 26' 12,1338	26° 59' 56,2292	Hagenburg, Kirchturm, Spitze (in Schaum- burg-Lippe) . . . . .	2296
III	52° 26' 12,6677	26° 34' 30,6385	Großenvörde II . . . . .	2297
III	52° 26' 15,2358	26° 32' 27,8594	Großenvörde I . . . . .	2298
III	52° 26' 20,0323	26° 24' 30,5509	Lavelshoh II . . . . .	2299
III	52° 26' 23,8807	27° 15' 14,3438	Meyenfeld . . . . .	2300
IV	52° 26' 26,2362	28° 30' 21,0701	Vorsfelde, Kirchturm, Knopf . . . . .	2301
IV	52° 26' 26,5331	28° 28' 2,5984	Wolfsburg, Schloßsturm, Knopf (im Reg- Bez. Magdeburg) . . . . .	2302
III	52° 26' 30,6763	26° 51' 14,7199	Münchehagen, Kirchturm, Knopf . . . . .	2303
III	52° 26' 30,9439	26° 52' 38,1175	Rehburger Forst I . . . . .	2304
III	52° 26' 32,0737	27° 56' 42,8470	Plockhorst . . . . .	2305
IV	52° 26' 35,7418	27° 58' 25,4702	Eickenrode II . . . . .	2306
II	52° 26' 37,1452	27° 12' 14,8626	Horst, Kirchturm, Spitze . . . . . " " " " , Leuchtbolzen I. " " " " " " II. " " " " " " III. " " " " " " IV.	2307
IV	52° 26' 37,6371	28° 32' 41,2760	Vorsfelde II . . . . .	2308
II	52° 26' 39,1891	26° 36' 36,5706	Harrienstedt . . . . .	2309
III	52° 26' 39,4481	28° 35' 15,3256	Neuhaus II . . . . .	2310
IV	52° 26' 44,5284	28° 58' 31,0649	Jeseritz, Kirchturm, Knopf . . . . .	2311
IV	52° 26' 45,4243	26° 56' 31,1928	Winzlar II . . . . .	2312

Nr.	Ebene Koordinaten		Höhe über N. N.		Bemerkungen bezüglich der Höhenpunkte
	Y	X	Pfeiler	Platte	
			m	m	
2282	— 267 243,66	— 23 215,40	45,43	44,55	Kreuzmitte.
2283	— 212 572,42	— 25 825,84	59,68	58,80	
2284	— 265 419,198	— 23 216,829	90,21		
	— 265 419,043	— 23 214,927	—	—	
	— 265 417,373	— 23 216,977	—	—	
	— 265 419,337	— 23 218,493	—	—	
	— 265 420,897	— 23 216,691	—	—	
2285	— 172 358,17	— 27 298,17	78,70		
2286	— 310 398,06	— 20 503,97	48,52	47,62	
2287	— 132 901,02	— 28 498,87	64,26	63,37	
2288	— 138 005,66	— 28 268,30	74,55		
2289	— 305 684,94	— 20 648,64	50,25	49,35	
2290	— 279 527,415	— 22 122,789	157,47		
	— 279 525,746	— 22 121,940	—	—	Oberer Brüstungsrand.
	— 279 526,541	— 22 124,487	—	—	
	— 279 529,125	— 22 123,659	—	—	
	— 279 528,291	— 22 121,088	—	—	
	— 279 529,515	— 22 123,125	—	—	
2291	— 260 093,01	— 23 128,91	72,92		
2292	— 252 940,72	— 23 465,84	—	—	
	— 252 940,174	— 23 342,103	55,18	54,28	
2293	— 262 080,99	— 22 844,51	69,22		
2294	— 284 559,63	— 21 512,98	57,80	56,90	Mitte der Kreuzblume.
2296	— 272 012,11	— 21 840,18	87,10		
2297	— 300 807,49	— 20 142,24	48,76	47,88	
2298	— 303 119,93	— 19 920,23	50,41	49,51	Niv. P.
2299	— 312 118,83	— 19 206,96	47,74	46,84	
2300	— 254 661,44	— 22 407,56	54,630	53,736	
2301	— 169 571,76	— 26 011,56	92,00		
2302	— 172 186,11	— 25 911,41	105,61		
2303	— 281 823,45	— 20 711,78	101,52		Niv. P. Niv. P. Knopfmitte.
2304	— 280 248,94	— 20 793,71	153,06	152,16	
2305	— 207 670,89	— 24 367,29	60,305	59,411	
2306	— 205 728,66	— 24 335,54	57,064	56,165	
2307	— 258 027,921	— 21 820,814	94,59		
	— 258 026,714	— 21 820,635	—	—	
	— 258 027,758	— 21 821,943	—	—	
	— 258 028,995	— 21 820,974	—	—	
	— 258 027,749	— 21 819,642	—	—	
2308	— 166 912,34	— 25 749,98	56,24	55,35	
2309	— 298 380,770	— 19 468,397	53,82	52,93	
2310	— 164 001,82	— 25 792,02	58,54	57,65	
2311	— 137 643,28	— 26 444,44	82,14		
2312	— 275 824,69	— 20 595,83	40,43	39,53	

Ordnung	Geographische Koordinaten		N a m e n	Nr.
	Breite	Länge		
IV	52° 26' 49,9638	27° 10' 19,9502	Ricklingen Schloß II . . . . .	2313
II	52° 26' 53,6458	27° 18' 32,3673	Stelingen . . . . .	2314
IV	52° 26' 53,7348	27° 19' 21,5626	Engelbostel, Kirchturm, Knopf . . . . .	2315
III	52° 26' 53,9501	26° 38' 41,9296	Kleinenheerse . . . . .	2316
III	52° 26' 55,6417	27° 24' 29,4731	Langenhagen, Kirchturm, Knopf . . . . .	2317
III	52° 26' 59,4854	27° 5' 21,8884	Kl. Heidorn I . . . . .	2318
III	52° 26' 59,8060	28° 55' 54,5984	Jeseritz I . . . . .	2319
IV	52° 27' 2,4783	28° 36' 59,6468	Grafhorst, Kirchturm, Knopf . . . . .	2320
III	52° 27' 6,2922	26° 27' 40,8749	Hauskämpen III . . . . .	2321
IV	52° 27' 6,7662	27° 7' 0,3401	Liethe . . . . .	2322
III	52° 27' 7,5829	26° 54' 5,2858	Winzlar I . . . . .	2323
II	52° 27' 11,1428	26° 30' 47,0790	Warmen I . . . . .	2324
IV	52° 27' 12,9836	26° 49' 6,4391	Lockum, Kirchturm, Kreuz . . . . .	2325
III	52° 27' 13,2832	27° 21' 52,8251	Godshorn . . . . .	2327
II	52° 27' 14,7265	26° 47' 13,3123	Lockum I . . . . .	2328
III	52° 27' 15,7929	28° 29' 53,5213	Vorsfelde I . . . . .	2329
III	52° 27' 24,8829	27° 55' 53,0540	Eltze, Kirchturm, Knopf . . . . .	2330
III	52° 27' 25,1690	27° 1' 27,9653	Steinhude, Kirchturm, Knopf (in Schaumburg-Lippe) . . . . .	2331
III	52° 27' 29,3478	26° 4' 58,6870	Brockum I . . . . .	2333
II	52° 27' 29,3844	28° 25' 32,1269	Warmenau . . . . .	2334
III	52° 27' 30,4890	26° 28' 49,4983	Hauskämpen II . . . . .	2335
III	52° 27' 34,1143	27° 16' 27,9344	Osterwald Oberende I . . . . .	2336
IV	52° 27' 34,7756	26° 33' 33,7370	Uchter Forst . . . . .	2337
IV	52° 27' 39,0438	28° 57' 5,1392	Jeseritz II . . . . .	2339
IV	52° 27' 39,9400	27° 14' 54,0894	Osterwald Oberende, Kirchturm, Knopf . . . . .	2340
II	52° 27' 43,0512	26° 58' 30,9567	Wilhelmstein, Turm, Fuß d. Wetterfahnen- stange (in Schaumburg-Lippe) . . . . .	2341
			Wilhelmstein, Turm, Leuchtschraube I.	
			II.	
III	52° 27' 43,2428	26° 35' 2,7072	Jenhorst . . . . .	2342
III	52° 27' 44,1408	27° 8' 43,6365	Bordenau, Kirchturm, Knopf . . . . .	2343
III	52° 27' 47,6702	27° 5' 49,8414	Kl. Heidorn II . . . . .	2344
II	52° 27' 48,5174	26° 24' 52,0839	Essern . . . . .	2345
III	52° 27' 50,0172	28° 31' 20,7408	Wendschott . . . . .	2346
IV	52° 27' 57,5257	26° 6' 47,4124	Brockum III . . . . .	2347
IV	52° 28' 0,8011	27° 18' 30,3762	Engelbostel . . . . .	2348
III	52° 28' 8,4728	28° 27' 46,4446	Brackstedt . . . . .	2349
III	52° 28' 8,9046	26° 38' 49,1012	Dierstorf . . . . .	2350
IV	52° 28' 9,9919	26° 2' 41,6365	Lemförde, Kirchturm, Knopf . . . . .	2351
IV	52° 28' 13,4735	28° 34' 13,1348	Rühen II . . . . .	2352
III	52° 28' 16,7122	27° 11' 30,0684	Frielingen . . . . .	2353
III	52° 28' 17,1814	26° 0' 33,6724	Haßlinge . . . . .	2354
III	52° 28' 21,0464	26° 27' 47,8313	Hauskämpen I . . . . .	2355

Nr.	Ebene Koordinaten		Höhe über N. N.		Bemerkungen bezüglich der Höhenpunkte
	y	x	Pfeiler	Platte	
	m	m	m	m	
2313	— 260 175,89	— 21 310,30	50,56	49,66	
2314	— 250 876,307	— 21 680,705	67,36	66,46	
2315	— 249 947,67	— 21 725,35		83,02	
2316	— 295 987,56	— 19 155,93	39,37	38,47	
2317	— 244 133,24	— 21 959,12		77,51	
2318	— 265 785,32	— 20 714,57	60,78	59,89	
2319	— 140 584,13	— 25 888,65	57,27	56,37	
2320	— 162 178,52	— 25 140,18		82,94	
2321	— 308 437,07	— 18 005,72	44,26	43,37	
2322	— 263 915,25	— 20 590,02	52,62	51,73	
2323	— 278 539,44	— 19 755,79	85,65	84,75	
2324	— 304 914,605	— 18 075,772	50,24	49,34	
2325	— 284 168,83	— 19 265,38		99,82	Kreuzmitte.
2327	— 247 062,34	— 21 266,13	56,73	55,84	
2328	— 286 300,213	— 19 087,340	74,34	73,47	
2329	— 170 038,91	— 24 462,33	71,03	70,14	
2330	— 208 541,61	— 22 695,88		74,15	
2331	— 270 156,11	— 19 680,03		75,24	
2333	— 334 087,14	— 15 608,74	103,96	103,07	
2334	— 174 958,117	— 23 868,947	70,61	69,72	
2335	— 307 095,51	— 17 339,80	48,22	47,33	
2336	— 253 160,27	— 20 309,97	52,38	51,49	
2337	— 301 725,33	— 17 540,56	43,50	42,60	
2339	— 139 217,94	— 24 714,10	59,51	58,62	
2340	— 254 921,64	— 20 038,27		77,16	
2341	— 273 465,130	— 18 942,520		57,22	Dachrand.
	— 273 464,821	— 18 939,459	—	—	
	— 273 462,227	— 18 942,731	—	—	
2342	— 300 030,95	— 17 382,13	45,71	44,81	
2343	— 261 904,26	— 19 540,11		64,56	
2344	— 265 177,29	— 19 254,80	52,84	51,94	
2345	— 311 538,704	— 16 500,311	46,16	45,26	
2346	— 168 356,21	— 23 461,58	71,10	70,22	
2347	— 331 977,41	— 14 878,14	53,69	52,79	
2348	— 250 807,77	— 19 604,36	47,61	46,71	
2349	— 172 380,47	— 22 750,89	75,73	74,83	
2350	— 295 712,51	— 16 849,24	37,71	36,82	
2351	— 336 585,83	— 14 176,77		71,20	
2352	— 165 078,30	— 22 847,35	56,76	55,88	
2353	— 258 711,09	— 18 700,76	49,873	48,992	Niv. P.
2354	— 338 983,39	— 13 788,29	38,68	37,78	
2355	— 308 160,58	— 15 705,47	45,60	44,71	

Ordnung	Geographische Koordinaten		N a m e n	Nr.
	Breite	Länge		
III	52° 28' 22,0964	27° 55' 21,0523	Eltze I . . . . .	2356
IV	52 28 22,7335	26 51 1,5923	Rehburg III . . . . .	2357
III	52 28 32,6224	27 22 32,6428	Kaltenweide I . . . . .	2358
IV	52 28 33,5954	27 20 16,4281	Hannoversche Forst II . . . . .	2359
IV	52 28 34,3674	26 53 46,4390	Rehburg, Kirchturm, Knopf . . . . .	2360
IV	52 28 34,5836	27 24 18,2736	Kaltenweide II . . . . .	2361
IV	52 28 36,9624	26 23 45,6043	Steinbrink II . . . . .	2362
IV	52 28 38,6973	28 26 5,6252	Brackstedt, Schulturm, Knopf . . . . .	2363
IV	52 28 43,9021	27 14 35,2811	Osterwald Unterende . . . . .	2365
III	52 28 44,3967	25 58 26,0882	Hüde . . . . .	2366
III	52 28 45,5038	26 29 29,3740	Warmсен II . . . . .	2367
III	52 28 50,8377	27 17 4,6377	Heitlingen . . . . .	2369
III	52 28 53,4110	26 33 53,1585	Uchte I . . . . .	2370
IV	52 28 55,1369	27 6 34,6681	Großes Moor II . . . . .	2371
IV	52 28 58,2329	27 10 7,9398	Bordenau . . . . .	2372
III	52 28 58,7562	26 55 18,3880	Rehburg II . . . . .	2373
IV	52 29 3,7110	26 37 39,6714	Huddestorf . . . . .	2374
II	52 29 4,3907	28 33 43,0043	Rühen I . . . . .	2375
III	52 29 9,5704	26 39 55,6947	Freestorf . . . . .	2376
III	52 29 13,1918	26 41 24,5322	Müsleringen . . . . .	2377
III	52 29 13,6882	26 4 21,4436	Marl II . . . . .	2378
IV	52 29 17,6417	26 6 28,8428	Brockum II . . . . .	2381
III	52 29 21,7655	26 46 58,7862	Leese I . . . . .	2382
II	52 29 23,4006	26 52 32,7717	Rehburg I . . . . .	2383
IV	52 29 24,5411	26 48 33,8875	Leese II . . . . .	2384
IV	52 29 25,2842	27 3 54,7139	Großes Moor I . . . . .	2385
II	52 29 26,0116	26 1 56,7271	Marl I . . . . .	2386
IV	52 29 28,3296	27 54 51,5904	Eltze II . . . . .	2387
III	52 29 29,5900	28 29 37,3188	Eischott II . . . . .	2388
III	52 29 33,0910	28 31 10,1636	Eischott I . . . . .	2389
IV	52 29 34,8847	28 27 44,2900	Hoitlingen II . . . . .	2390
III	52 29 35,9632	26 24 29,2376	Steinbrink I . . . . .	2391
IV	52 29 41,0078	27 20 48,1087	Hannoversche Forst III . . . . .	2392
IV	52 29 41,3363	27 26 1,2050	Maspe . . . . .	2393
III	52 29 49,6720	27 0 46,7274	Mardorf I . . . . .	2394
III	52 29 49,7920	27 11 40,1194	Otternhagen I . . . . .	2395
IV	52 29 50,5214	27 14 20,8862	Osterwald Oberende II . . . . .	2396
III	52 29 50,6458	27 8 56,4488	Mecklenhorst . . . . .	2397
III	52 29 52,4841	26 35 19,2100	Hamme . . . . .	2398
III	52 29 55,4872	26 57 27,6852	Mardorf II . . . . .	2399
IV	52 29 55,6252	26 34 22,3084	Uchte, Kirchturm, Knopf . . . . .	2400
II	52 30 8,9661	26 39 12,2443	Nendorf, Kirchturm, Helmstange . . . . .	2401
			„ „ „ „ „ Leuchtbolzen I . . . . .	
			„ „ „ „ „ „ II . . . . .	
			„ „ „ „ „ „ Turmbolzen exzentr. . . . .	
IV	52 30 13,7448	26 53 42,5750	Rehburger Forst III . . . . .	2402
IV	52 30 15,4015	26 37 8,9330	Nendorf . . . . .	2403
III	52 30 16,6447	28 29 12,3057	Hoitlingen I . . . . .	2404



Nr.	Ebene Koordinaten		Höhe über N. N.		Bemerkungen bezüglich der Höhenpunkte
	y	x	Pfeiler	Platte	
2356	m — 209 070,23	m — 20 902,56	m 50,800	m 49,904	Niv. P.
2357	— 281 872,11	— 17 236,57	37,47	36,60	
2358	— 246 187,81	— 18 853,10	51,83	50,94	
2359	— 248 755,59	— 18 693,30	55,27	54,37	
2360	— 278 742,57	— 17 055,14	70,91		
2361	— 244 192,35	— 18 892,20	48,16	47,27	
2362	— 312 697,07	— 14 924,39	41,65	40,76	
2363	— 174 249,76	— 21 749,78	82,48		
2365	— 255 173,63	— 18 044,06	46,19	45,29	
2366	— 341 330,40	— 12 780,81	38,43	37,54	
2367	— 306 198,43	— 15 070,30	43,57	42,67	
2369	— 252 345,68	— 17 975,72	47,63	46,74	
2370	— 301 209,58	— 15 134,64	53,96	53,07	
2371	— 264 219,20	— 17 216,56	40,92	40,02	
2372	— 260 192,18	— 17 336,21	42,443	41,544	Niv. P.
2373	— 276 965,87	— 16 400,23	45,05	44,15	
2374	— 296 919,37	— 15 077,43	36,47	35,58	
2375	— 165 593,731	— 21 254,875	69,46	68,58	
2376	— 294 343,87	— 15 051,31	36,39	35,49	
2377	— 292 662,27	— 15 039,88	36,43	35,53	
2378	— 334 569,33	— 12 339,07	38,68	37,79	
2381	— 332 159,67	— 12 380,62	39,74	38,85	
2382	— 286 344,86	— 15 147,73	35,38	34,48	
2383	— 280 045,265	— 15 461,456	56,04	55,14	
2384	— 284 546,94	— 15 166,55	37,17	36,27	
2385	— 267 184,81	— 16 121,75	40,27	39,37	
2386	— 337 270,842	— 11 771 257	47,14	46,24	
2387	— 209 538,57	— 18 832,55	49,247	48,350	
2388	— 170 201,24	— 20 317,53	66,94	66,05	
2389	— 168 446,41	— 20 269,84	71,90	71,00	Niv. P.
2390	— 172 327,27	— 20 079,44	63,26	62,36	
2391	— 311 758,26	— 13 154,87	40,75	39,85	
2392	— 248 052,57	— 16 641,21	48,28	47,39	
2393	— 242 148,89	— 16 926,49	45,97	45,08	
2394	— 270 687,48	— 15 173,80	58,22	57,32	
2395	— 258 369,81	— 15 835,63	42,18	41,28	
2396	— 255 337,82	— 15 972,09	47,12	46,22	
2397	— 261 453,91	— 15 645,46	41,602	40,702	
2398	— 299 475,44	— 13 409,84	47,38	46,49	
2399	— 274 429,53	— 14 785,28	60,57	59,67	Niv. P.
2400	— 300 541,96	— 13 247,08	69,76		
2401	— 295 052,460	— 13 167,645	64,18		Knopfmitte.
	— 295 052,081	— 13 164,509	—	—	
	— 295 052,737	— 13 170,608	—	—	
	— 295 052,753	— 13 170,952	—	—	
2402	— 278 640,71	— 13 981,62	56,86	55,97	
2403	— 297 364,35	— 12 828,20	35,70	34,80	
2404	— 170 622,38	— 18 847,17	69,14	68,25	

Ordnung	Geographische Koordinaten		N a m e n	Nr.
	Breite	Länge		
III	52° 30' 17,6878	26° 31' 17,9610	Fuchsberg . . . . .	2405
II	52° 30' 19,2243	27° 6' 21,0359	Neustadt a. Rbge., Joch'sche Fabrik, Turm, Fahnenstge. " " " " , Leuchtb. I. " " " " , Leuchtb. II.	2406
IV	52° 30' 20,2791	27° 7' 45,0281	" " " " , Kirchturm, Knopf . . . . .	2407
IV	52° 30' 21,3518	26° 4' 42,4462	Mecklingen . . . . .	2408
III	52° 30' 23,4731	26° 46' 51,9912	Leese, Kirchturm, Kreuzblume . . . . .	2409
III	52° 30' 29,8882	26° 25' 44,2543	Großes Moor . . . . .	2410
IV	52° 30' 34,2498	26° 2' 47,1298	Burlage, Kirchturm, Knopf . . . . .	2411
III	52° 30' 34,4976	26° 52' 14,9040	Leiersberg . . . . .	2412
IV	52° 30' 41,7714	26° 50' 1,1204	Hütten . . . . .	2413
III	52° 30' 44,2103	26° 41' 53,0191	Böthel . . . . .	2414
III	52° 30' 44,3236	26° 44' 23,3316	Stolzenau, Kirchturm, Knopf . . . . .	2415
III	52° 30' 50,3525	26° 59' 16,0282	Schneeren IV . . . . .	2416
III	52° 30' 51,6955	26° 23' 56,3836	Hannov. Ströhen II . . . . .	2417
IV	52° 30' 56,5424	28° 32' 31,9148	Rühen III . . . . .	2418
III	52° 30' 56,9381	27° 13' 3,3593	Otternhagen III . . . . .	2419
IV	52° 30' 59,0894	26° 34' 30,1373	Uchte II . . . . .	2420
IV	52° 31' 5,1666	26° 7' 59,8898	Brockum IV . . . . .	2421
IV	52° 31' 6,3836	28° 28' 20,5897	Tiddische, Schulturm, Helmstange . . . . .	2422
III	52° 31' 7,4103	26° 13' 2,5626	Förlingen III . . . . .	2423
III	52° 31' 8,2570	26° 55' 46,9252	Mardorf III . . . . .	2424
IV	52° 31' 9,8007	26° 36' 34,8648	Hoysinghausen III . . . . .	2425
III	52° 31' 9,8152	27° 3' 26,2936	Großer Schaloves Berg . . . . .	2426
III	52° 31' 11,3883	27° 15' 57,7781	Otternhagen IV . . . . .	2427
II	52° 31' 11,6429	26° 28' 31,2919	Steinloh . . . . .	2428
III	52° 31' 16,0033	27° 8' 30,9102	Suttorf I . . . . .	2429
IV	52° 31' 16,1452	27° 1' 26,5600	Schneeren VII . . . . .	2430
IV	52° 31' 16,9979	28° 35' 30,1335	Giebelberg . . . . .	2431
III	52° 31' 28,5557	27° 10' 56,4014	Otternhagen II . . . . .	2432
IV	52° 31' 29,3318	26° 53' 50,2390	Rehburg IV . . . . .	2433
IV	52° 31' 31,8086	26° 3' 6,5364	Lembruch IV . . . . .	2434
III	52° 31' 33,7651	27° 6' 4,6304	Neustadt a. Rbge. . . . .	2435
IV	52° 31' 38,1754	26° 40' 6,3257	Ensen . . . . .	2436
II	52° 31' 39,4425	26° 59' 32,9237	Schneeren I . . . . .	2437
III	52° 31' 39,7218	28° 30' 34,8748	Bergfeld . . . . .	2438
II	52° 31' 42,4965	26° 5' 50,7261	Lembruch I . . . . .	2439
III	52° 31' 43,9179	26° 45' 57,1027	Stolzenau . . . . .	2440
IV	52° 31' 46,5234	26° 49' 16,1288	Rehburger Forst II . . . . .	2441
III	52° 31' 48,5868	26° 58' 19,0265	Schneeren III . . . . .	2442
III	52° 31' 51,8254	26° 11' 7,3186	Förlingen II . . . . .	2443
III	52° 31' 54,6721	26° 15' 59,7382	Haßlingen . . . . .	2444

2407. Neustadt a. Rbg., Kirche. Die Höhenmarke am Fuße der Westseite des Turmes liegt 42,145 m über N. N.

Nr.	Ebene Koordinaten		Höhe über N. N.		Bemerkungen bezüglich der Höhenpunkte
	y	x	Pfeiler	Platte	
2405	m -- 303 974,10	m -- 12 351,08	m 44,49	m 43,59	
2406	-- 264 336,023	-- 14 605,384	61,78		Oberer Brüstungsrand.
	-- 264 334,457	-- 14 605,274	—	—	
	-- 264 336,046	-- 14 606,923	—	—	
2407	-- 262 751,17	-- 14 658,04	77,06		
2408	-- 334 030,73	-- 10 276,86	42,34	41,44	Mitte der Kreuzblume.
2409	-- 286 361,43	-- 13 234,40	73,32		
2410	-- 310 238,65	-- 11 579,49	41,13	40,23	
2411	-- 336 176,00	-- 9 729,69	67,59		
2412	-- 280 256,36	-- 13 246,29	43,35	42,45	
2413	-- 282 764,49	-- 12 876,58	35,32	34,42	
2414	-- 291 957,43	-- 12 260,95	36,30	35,41	
2415	-- 289 124,93	-- 12 425,67	74,92		
2416	-- 272 292,94	-- 13 204,72	53,08	52,18	
2417	-- 312 228,19	-- 10 776,71	39,96	39,07	
2418	-- 166 816,74	-- 17 743,99	67,07	66,18	
2419	-- 256 691,76	-- 13 844,09	41,41	40,50	
2420	-- 300 274,07	-- 11 296,19	51,74	50,84	
2421	-- 330 219,25	-- 9 176,69	38,00	37,10	
2422	-- 171 543,65	-- 17 276,24	84,48		Knopfmitte.
2423	-- 324 513,35	-- 9 489,28	38,58	37,68	
2424	-- 276 201,94	-- 12 430,81	51,10	50,20	
2425	-- 297 904,03	-- 11 109,11	35,44	34,54	
2426	-- 267 544,09	-- 12 863,75	48,09	47,19	
2427	-- 253 381,83	-- 13 569,05	43,36	42,46	
2428	-- 307 010,255	-- 10 488,667	45,05	44,15	
2429	-- 261 794,27	-- 12 983,15	39,371	38,471	Niv. P.
2430	-- 269 789,29	-- 12 544,33	46,60	45,70	
2431	-- 163 436,13	-- 17 225,19	60,03	59,13	
2432	-- 259 032,45	-- 12 741,37	42,94	42,04	
2433	-- 278 363,38	-- 11 655,25	37,20	36,30	
2434	-- 335 688,29	-- 7 977,59	37,58	36,68	
2435	-- 264 520,72	-- 12 286,24	46,545	45,644	Niv. P.
2436	-- 293 867,62	-- 10 473,88	34,75	33,85	
2437	-- 271 890,269	-- 11 706,177	70,04	69,15	
2438	-- 168 976,93	-- 16 334,13	70,11	69,22	
2439	-- 332 573,719	-- 7 859,054	40,01	39,11	
2440	-- 287 249,87	-- 10 689,23	29,89	28,99	
2441	-- 283 496,33	-- 10 827,61	31,81	30,91	
2442	-- 273 266,54	-- 11 346,14	58,95	58,05	
2443	-- 326 592,46	-- 7 973,20	38,95	38,05	
2444	-- 321 080,04	-- 8 250,31	38,50	37,60	

Ordnung	Geographische Koordinaten		N a m e n	Nr.
	Breite	Länge		
IV	52° 32' 1,6018	26° 50' 42,1199	Rehburg V . . . . .	2445
III	52 32 2,9701	26 21 40,2576	Hannov. Ströhen, Kirchturm, Knopf . .	2446
IV	52 32 3,6068	26 33 8,0234	Hoysinghausen II . . . . .	2447
III	52 32 4,5423	26 24 40,6377	Hannov. Ströhen IV . . . . .	2448
II	52 32 4,6380	26 35 14,4755	Hoysinghausen I . . . . .	2449
III	52 32 4,7325	26 42 15,0318	Sehnsen . . . . .	2450
III	52 32 5,7938	27 1 30,9064	Schneeren II . . . . .	2451
IV	52 32 8,5604	26 30 23,3972	Großes Holz . . . . .	2452
IV	52 32 10,9905	26 26 33,9863	Hesploh Holz . . . . .	2453
IV	52 32 11,1294	27 4 36,0080	Eilvese II . . . . .	2454
IV	52 32 11,3022	27 12 23,0889	Basse . . . . .	2455
II	52 32 12,3272	26 44 37,6703	Schinna, Kirchturm, Fuß des Kreuzes .	2456
			„ „ „ Leuchtblolzen I.	
			„ „ „ „ II.	
			„ „ „ „ Turmbolzen exzentr.	
II	52 32 13,6375	27 14 0,6901	Scharrel . . . . .	2457
II	52 32 14,2656	26 1 2,0613	Lembruch II . . . . .	2458
III	52 32 14,4254	28 32 15,0644	Parsau . . . . .	2459
III	52 32 18,0807	27 9 50,4038	Suttorf II . . . . .	2460
III	52 32 19,2921	26 52 56,7930	Brokeloh I . . . . .	2461
III	52 32 19,8625	26 18 43,0124	Hannov. Ströhen III . . . . .	2462
III	52 32 29,3894	26 37 33,0116	Mensinghausener Moor . . . . .	2463
IV	52 32 30,1343	27 7 4,5431	Empede . . . . .	2464
IV	52 32 41,8242	26 5 29,3726	Diepholzer Bruch . . . . .	2465
III	52 32 43,0909	28 30 48,4994	Bergfeld, Schulturm, Helmstange . . .	2466
IV	52 32 43,6641	26 55 2,3091	Husum III . . . . .	2467
IV	52 32 46,8638	26 7 30,1800	Wetschener Bruch . . . . .	2468
IV	52 32 48,0219	26 57 7,4624	Schneeren VI . . . . .	2469
III	52 32 50,4929	26 46 42,9868	Landesbergen II . . . . .	2470
II	52 32 50,7097	26 13 49,4239	Förlingen I . . . . .	2471
III	52 32 52,7900	26 43 2,1447	Anemolter I . . . . .	2472
IV	52 32 52,9837	26 9 12,5794	Rehdener Bruch . . . . .	2473
III	52 32 56,1158	26 59 45,1062	Schneeren V . . . . .	2474
IV	52 33 0,1980	26 3 4,9416	Lembruch III . . . . .	2475
IV	52 33 1,6578	26 45 16,4704	Anemolter II . . . . .	2476
IV	52 33 5,6139	27 10 19,2468	Basse, Kirchturm, Knopf . . . . .	2477
IV	52 33 6,5320	26 36 24,7348	Woltringhausen II . . . . .	2478
III	52 33 6,7224	26 23 30,6321	Hannov. Ströhen V . . . . .	2479
IV	52 33 6,7762	26 15 5,6038	Wagenfeld, Kirchturm, Knopf . . . .	2480
III	52 33 8,2822	26 41 4,2831	Heemsche . . . . .	2481
III	52 33 8,9928	26 48 48,2066	Landesbergen I . . . . .	2482
III	52 33 15,3048	27 3 16,1529	Eilvese I . . . . .	2483
III	52 33 22,0994	26 28 30,1984	Holzhausen II . . . . .	2484
IV	52 33 28,6061	26 39 2,2948	Bösenhausen . . . . .	2485
IV	52 33 28,7225	27 1 0,3593	Nienburger Forst IV . . . . .	2486
II	52 33 28,7594	26 24 56,0716	Holzhausen I . . . . .	2487
III	52 33 31,3640	26 32 4,3830	Kuppendorf . . . . .	2488
III	52 33 31,7910	27 11 36,0642	Averhoy . . . . .	2489

Nr.	Ebene Koordinaten		Höhe über N. N.		Bemerkungen bezüglich der Höhenpunkte
	y	x	Pfeiler	Platte	
			m	m	
2445	— 281 849,76	— 10 455,55	32,40	31,50	
2446	— 314 651,02	— 8 411,27		64,12	
2447	— 301 698,09	— 9 208,47	68,75	67,85	
2448	— 311 251,17	— 8 580,29	38,57	37,67	
2449	— 299 314,763	— 9 323,071	68,27	67,37	
2450	— 291 394,40	— 9 798,82	33,50	32,60	
2451	— 269 622,83	— 11 015,32	71,235	70,335	Niv. P.
2452	— 304 788,80	— 8 863,10	48,23	47,33	
2453	— 309 104,09	— 8 516,67	42,92	42,02	
2454	— 266 127,46	— 11 041,54	43,982	43,081	Niv. P.
2455	— 257 329,74	— 11 507,18	40,48	39,58	
2456	— 288 694,215	— 9 723,682		64,14	Kreuzmitte.
	— 288 693,984	— 9 721,725	—	—	
	— 288 693,493	— 9 725,385	—	—	
	— 288 693,988	— 9 726,312	—	—	
2457	— 255 487,623	— 11 531,447	69,89	69,00	
2458	— 337 941,737	— 6 505,049	38,16	37,26	
2459	— 167 052,24	— 15 326,61	68,63	67,73	
2460	— 260 194,45	— 11 145,59	39,94	39,04	
2461	— 279 282,05	— 10 054,76	52,35	51,45	
2462	— 317 954,73	— 7 673,53	40,71	39,81	
2463	— 296 659,38	— 8 717,75	34,40	33,50	
2464	— 263 298,23	— 10 606,00	38,51	37,61	
2465	— 332 850,96	— 5 999,78	37,91	37,01	
2466	— 168 652,68	— 14 384,92		85,92	Knopfmittle.
2467	— 276 875,62	— 9 436,49	41,55	40,65	
2468	— 330 566,29	— 5 998,67	38,66	37,76	
2469	— 274 511,45	— 9 434,85	41,12	40,22	
2470	— 286 265,13	— 8 683,77	31,69	30,79	
2471	— 323 419,400	— 6 358,034	38,35	37,45	
2472	— 290 418,89	— 8 367,42	33,47	32,57	
2473	— 328 626,00	— 5 939,83	38,47	37,57	
2474	— 271 529,20	— 9 350,71	54,187	53,295	Niv. P.
2475	— 335 530,76	— 5 246,35	38,77	37,87	
2476	— 287 873,74	— 8 243,22	28,20	27,30	
2477	— 259 573,22	— 9 706,22		68,22	
2478	— 297 875,04	— 7 492,44	35,26	34,36	
2479	— 312 446,59	— 6 575,96	38,29	37,39	
2480	— 321 952,65	— 5 956,69		60,63	
2481	— 292 609,24	— 7 756,53	32,81	31,91	
2482	— 283 874,27	— 8 249,97	30,97	30,07	
2483	— 267 522,96	— 8 977,20	90,99	90,09	
2484	— 306 777,78	— 6 458,66	58,21	57,32	
2485	— 294 867,79	— 6 990,74	32,78	31,88	
2486	— 270 056,60	— 8 422,10	64,35	63,45	
2487	— 310 794,994	— 5 998,075	38,21	37,31	
2488	— 302 728,56	— 6 424,17	79,82	78,92	
2489	— 258 084,14	— 8 974,25	44,50	43,60	

Ordnung	Geographische Koordinaten		N a m e n	Nr.
	Breite	Länge		
IV	52° 33' 33,8069	26° 53' 44,4592	Husum IV . . . . .	2490
III	52 33 36,1669	26 50 57,1419	Brokeloh II . . . . .	2491
III	52 33 36,9685	27 9 15,9435	Mariensee, Kirchturm, Knopf . . . . .	2492
IV	52 33 38,1043	26 47 12,6126	Landesbergen, Kirchturm, Knopf . . . . .	2493
IV	52 33 43,8967	26 18 10,2139	Neustadt . . . . .	2494
II	52 33 44,3468	26 9 12,5712	Rehden I . . . . .	2495
III	52 33 45,0335	26 35 0,9212	Woltringhausen I . . . . .	2496
IV	52 33 45,7615	26 6 8,4110	Wehrkamper Bruch . . . . .	2497
II	52 33 47,5792	26 55 18,6979	Husum I . . . . .	2498
IV	52 33 50,1997	26 11 45,1488	Kellenberg II . . . . .	2499
III	52 33 52,5749	26 4 7,2662	Heeder Bruch . . . . .	2500
IV	52 33 52,8659	26 1 55,4208	Graflage II . . . . .	2501
IV	52 33 57,7393	26 49 51,3290	Landesbergen III . . . . .	2502
II	52 33 58,4087	26 20 44,5999	Hannov. Ströhen I . . . . .	2503
III	52 34 1,0252	26 58 11,3978	Bolsehle . . . . .	2504
III	52 34 2,7752	26 44 23,1316	Wellie I . . . . .	2505
IV	52 34 4,3769	26 55 9,7675	Husum, Kirchturm, Knopf . . . . .	2506
IV	52 34 8,1340	26 23 35,5811	Dörrielohe II . . . . .	2507
III	52 34 8,7442	26 37 31,9294	Sarninghausen . . . . .	2508
IV	52 34 11,2173	26 29 51,6795	Barenborstel II . . . . .	2509
III	52 34 11,7006	27 15 5,6718	Helstorf . . . . .	2510
III	52 34 11,7017	27 6 0,6325	Hagen . . . . .	2511
IV	52 34 14,2842	27 7 26,7464	Mariensee . . . . .	2512
IV	52 34 16,3851	27 10 49,6947	Wulfelade II . . . . .	2513
IV	52 34 16,5345	26 42 14,3142	Rießen, Kirchturm, Knopf . . . . .	2514
I	52 34 21,6732	27 2 27,4295	Hüttenberg . . . . .	2515
III	52 34 28,6454	26 40 47,7684	Steyerberg . . . . .	2516
III	52 34 29,7945	26 14 10,4047	Bockel . . . . .	2517
III	52 34 34,5979	26 25 34,6142	Barenborstel I . . . . .	2518
IV	52 34 36,2688	27 0 41,9673	Nienburger Forst III . . . . .	2519
III	52 34 40,2254	26 53 26,9337	Husum II . . . . .	2520
IV	52 34 41,1212	27 5 41,6896	Hagen, Kirchturm, Knopf . . . . .	2521
II	52 34 44,8640	26 48 28,8121	Estorf I . . . . .	2522
I	52 34 45,3722	26 31 33,3886	Knickberg . . . . .	2523
III	52 34 45,4848	26 7 49,2501	" , Hannoverscher Steinpfeiler. Rehden II . . . . .	2524
IV	52 34 45,8306	26 2 54,5820	Hartlage . . . . .	2525
III	52 34 46,7399	27 9 19,0358	Wulfelade I . . . . .	2526
III	52 34 51,0209	26 0 25,4721	Graflage I . . . . .	2527
IV	52 34 52,0350	26 28 17,7382	Wietensholz . . . . .	2528
III	52 34 53,5768	27 12 56,4705	Welze II . . . . .	2529
IV	52 34 55,1178	26 45 57,9764	Wellie II . . . . .	2530
IV	52 34 57,8493	26 5 16,3778	Wetschener Wiesen . . . . .	2531
IV	52 34 58,8523	26 22 2,9681	Dörrielohe III . . . . .	2532
III	52 35 0,6916	26 55 47,7408	Schessinghausen I . . . . .	2533
IV	52 35 3,9075	26 57 30,8122	Meinkingsburg . . . . .	2534

Nr.	Ebene Koordinaten		Höhe über N. N.		Bemerkungen bezüglich der Höhenpunkte
	y	x	Pfeiler	Platte	
2490	m — 278 253,28	m — 7 804,49	m 38,21	m 37,31	
2491	— 281 398,56	— 7 551,14	30,63	29,73	
2492	— 260 713,45	— 8 674,25		68,36	
2493	— 285 621,33	— 7 245,94		61,57	
2494	— 318 403,00	— 5 038,33	38,28	37,38	
2495	— 328 519,385	— 4 353,832	37,82	36,92	
2496	— 299 379,91	— 6 206,91	63,39	62,49	
2497	— 331 981,77	— 4 075,61	38,09	37,19	
2498	— 276 455,276	— 7 479,851	62,29	61,39	
2499	— 325 636,20	— 4 365,55	39,73	38,83	
2500	— 334 246,90	— 3 709,60	38,36	37,47	
2501	— 336 727,04	— 3 530,03	37,83	36,93	
2502	— 282 598,79	— 6 813,32	30,92	30,02	
2503	— 315 468,710	— 4 778,874	43,05	42,15	
2504	— 273 181,44	— 7 247,48	68,562	67,662	Niv. P.
2505	— 288 766,28	— 6 296,35	20,56	28,66	
2506	— 276 593,98	— 6 951,51		63,55	
2507	— 312 232,11	— 4 685,47	36,76	35,86	
2508	— 296 493,40	— 5 648,13	34,05	33,15	
2509	— 305 149,28	— 5 037,92	45,21	44,32	
2510	— 254 073,99	— 7 948,31	45,41	44,51	
2511	— 264 332,03	— 7 403,78	72,28	71,38	
2512	— 262 707,04	— 7 411,47	50,25	49,35	
2513	— 258 884,05	— 7 550,58	36,43	35,53	
2514	— 291 165,15	— 5 727,41		55,28	
2515	— 268 327,612	— 6 876,916	100,77	99,87	
2516	— 292 771,26	— 5 255,96	63,12	62,22	
2517	— 322 822,01	— 3 324,54	46,70	45,80	
2518	— 309 940,43	— 4 011,03	37,89	37,02	
2519	— 270 287,30	— 6 316,62	82,03	81,13	
2520	— 278 466,14	— 5 734,27	39,60	38,70	
2521	— 264 639,28	— 6 475,75		80,98	
2522	— 284 067,061	— 5 267,719	31,04	30,15	
2523	— 303 169,910	— 4 102,425	85,68	84,79	
2524	— 303 168,588	— 4 106,285	—	—	
2524	— 329 959,53	— 2 360,22	37,97	37,07	
2525	— 335 501,38	— 1 971,36	37,92	37,02	
2526	— 260 540,22	— 6 522,22	49,89	48,99	
2527	— 338 294,87	— 1 617,31	38,36	37,46	
2528	— 306 837,65	— 3 666,57	49,22	48,32	
2529	— 256 437,75	— 6 527,66	31,11	30,21	
2530	— 286 886,33	— 4 785,01	27,39	26,49	
2531	— 332 808,95	— 1 783,02	37,73	36,83	
2532	— 313 873,95	— 3 007,45	38,81	37,91	
2533	— 275 781,02	— 5 252,57	57,810	56,912	Niv. P.
2534	— 273 836,31	— 5 262,44	50,73	49,83	

Ordnung	Geographische Koordinaten		N a m e n	Nr.
	Breite	Länge		
III	52° 35' 11,1934	26° 17' 46,0622	Neustädter Moor . . . . .	2535
III	52° 35' 13,4467	26° 10' 53,0970	Kellenberg III . . . . .	2536
IV	52° 35' 16,5820	26° 51' 37,9404	Estorf II . . . . .	2537
III	52° 35' 16,6916	27° 6' 58,0724	Dudensen I . . . . .	2538
III	52° 35' 18,9304	26° 44' 45,5893	Liebenau I . . . . .	2539
IV	52° 35' 19,3146	27° 15' 7,7193	Helstorf, Kirchturm, Knopf . . . . .	2540
IV	52° 35' 23,7580	27° 4' 29,3872	Nöpke III . . . . .	2541
IV	52° 35' 26,8692	26° 48' 28,7991	Estorf, Kirchturm, Knopf . . . . .	2542
III	52° 35' 27,7539	26° 24' 25,3340	Dörrieh I . . . . .	2543
IV	52° 35' 28,9406	26° 36' 1,0184	Düdinghausen . . . . .	2544
I	52° 35' 29,6718	26° 12' 45,4198	Kellenberg I . . . . .	2545
IV	52° 35' 30,5839	27° 2' 13,9877	Borstel . . . . .	2546
II	52° 35' 31,7035	27° 10' 59,1854	Welze I . . . . .	2547
IV	52° 35' 32,3612	26° 6' 28,6201	Wetschen II . . . . .	2548
IV	52° 35' 34,4674	26° 3' 27,5938	Heeder Fladder . . . . .	2549
IV	52° 35' 43,1888	26° 37' 45,0136	Deblinghausen . . . . .	2550
IV	52° 35' 40,7449	26° 9' 1,0291	Rehden III . . . . .	2551
IV	52° 35' 49,1682	26° 45' 36,1207	Eickhof, Schloßturm, Knopf . . . . .	2552
III	52° 35' 51,6512	26° 49' 36,0106	Leeseringen . . . . .	2553
IV	52° 35' 54,3009	26° 30' 3,9619	Kirchdorf, Kirchturm, Knopf . . . . .	2554
III	52° 35' 56,7580	27° 0' 42,5283	Nöpke II . . . . .	2555
IV	52° 36' 1,1434	26° 43' 7,8969	Spelshausen . . . . .	2556
II	52° 36' 2,8095	26° 57' 42,3160	Linsburg . . . . .	2557
III	52° 36' 4,4596	27° 14' 20,2721	Mandelsloh, Kirchturm, Helmstange . . . . .	2558
IV	52° 36' 5,6870	26° 32' 17,5337	Kirchdorf I . . . . .	2559
III	52° 36' 5,9436	26° 54' 52,3000	Schessinghausen II . . . . .	2560
IV	52° 36' 6,0697	26° 53' 4,0436	Nienburger Forst V . . . . .	2561
IV	52° 36' 6,1066	26° 15' 15,3789	Barver I . . . . .	2562
IV	52° 36' 6,9839	26° 0' 8,1271	Diepholzer Moor I . . . . .	2563
IV	52° 36' 8,5463	26° 17' 55,7394	Wehrbleck II . . . . .	2564
III	52° 36' 9,2997	26° 20' 38,9208	Varrel . . . . .	2565
III	52° 36' 11,7108	26° 28' 51,7070	Scharringhausen . . . . .	2566
III	52° 36' 12,6117	26° 45' 51,2038	Liebenau, Kirchturm, Knopf . . . . .	2567
IV	52° 36' 17,9540	27° 7' 28,5003	Dudensen II . . . . .	2568
IV	52° 36' 19,1129	26° 2' 23,3207	Diepholz, Schloßturm, Knopf . . . . .	2569
II	52° 36' 23,7090	26° 2' 19,0798	Diepholz, Kirchturm, Helmstange . . . . .	2570
			„ „ „ „ Leuchtschraube I.	
			„ „ „ „ „ II.	
			„ „ „ „ „ III.	
			„ „ „ „ „ IV.	
III	52° 36' 30,2558	26° 48' 14,1581	Liebenau II . . . . .	2571
II	52° 36' 31,7654	26° 40' 36,3732	Heisterberg . . . . .	2572
IV	52° 36' 33,1906	26° 26' 43,3432	Barenburg III . . . . .	2573
III	52° 36' 34,0654	27° 4' 7,6672	Nöpke I . . . . .	2574



Nr.	Ebene Koordinaten		Höhe		Bemerkungen bezüglich der Höhenpunkte
	y	x	über Pfeiler	N. N. Platte	
	m	m	m	m	
2535	— 318 681,35	— 2 312,96	37,21	36,32	
2536	— 326 443,56	— 1 729,56	40,39	39,49	
2537	— 280 452,36	— 4 493,92	30,76	29,86	
2538	— 263 142,75	— 5 454,74	53,74	52,84	
2539	— 288 204,70	— 3 969,30	35,81	34,91	
2540	— 253 926,79	— 5 861,73		59,74	
2541	— 265 928,00	— 5 084,83	57,37	56,47	
2542	— 283 991,78	— 3 970,35		66,68	
2543	— 311 139,08	— 2 280,54	40,85	39,95	
2544	— 298 052,78	— 3 067,16	33,78	32,88	
2545	— 324 297,781	— 1 369,534	77,18	76,28	
2546	— 268 463,46	— 4 734,51	60,61	68,71	
2547	— 258 582,161	— 5 233,525	61,39	60,49	
2548	— 331 377,76	— 809,94	37,38	36,48	
2549	— 334 777,30	— 512,28	36,58	35,69	
2550	— 296 070,12	— 2 746,29	37,74	36,84	
2551	— 328 481,89	— 559,80	38,94	38,04	
2552	— 287 199,20	— 3 091,47		55,20	
2553	— 282 683,21	— 3 278,38	36,71	35,81	
2554	— 304 719,22	— 1 868,92		77,46	
2555	— 270 139,07	— 3 831,09	40,55	39,65	
2556	— 289 964,77	— 2 556,66	39,27	38,37	
2557	— 273 517,864	— 3 455,274	52,294	51,399	
2558	— 254 746,60	— 4 420,69		50,80	Niv. P. Dachrand.
2559	— 302 185,69	— 1 673,65	35,31	34,41	
2560	— 276 709,69	— 3 178,10	46,27	45,37	
2561	— 278 745,28	— 3 058,27	28,22	27,32	
2562	— 321 403,56	— 431,23	37,69	36,81	
2563	— 338 458,18	+ 750,79	38,05	37,15	
2564	— 318 383,65	— 553,81	39,91	39,01	
2565	— 315 314,13	— 730,02	43,82	42,92	
2566	— 306 044,16	— 1 246,15	54,75	53,85	
2567	— 286 872,93	— 2 384,11		75,46	
2568	— 262 468,49	— 3 593,26	36,80	35,90	
2569	— 335 890,82	+ 949,39		80,01	
2570	— 335 960,746	+ 1 096,799		72,78	Knopfmitte.
	— 335 960,168	+ 1 097,820	—	—	
	— 335 960,038	+ 1 096,303	—	—	
	— 335 961,260	+ 1 095,999	—	—	
	— 335 961,559	+ 1 097,378	—	—	
2571	— 284 152,99	— 1 996,60	26,80	25,91	
2572	— 292 757,329	— 1 440,636	88,99	88,09	
2573	— 308 415,67	— 430,69	37,44	36,54	
2574	— 266 218,03	— 2 890,88	52,06	51,19	

Ordnung	Geographische Koordinaten		N a m e n	Nr.
	Breite	Länge		
III	52° 36' 34,4014	26° 34' 29,6587	Heide . . . . .	2575
IV	52 36 38,8243	26 5 53,2998	Wetscherhardt . . . . .	2576
IV	52 36 40,1856	26 8 59,2729	Rehden, Kirchturm, Knopf . . . . .	2577
III	52 36 40,9911	26 8 5,2071	Wetschen I . . . . .	2578
IV	52 36 41,7114	26 50 52,9853	Schäferhof II . . . . .	2579
III	52 36 43,7561	27 12 20,1602	Mandelsloh . . . . .	2580
III	52 36 44,3320	27 9 29,8315	Bevensen . . . . .	2581
III	52 36 47,4720	26 38 41,4779	Hesterberg . . . . .	2582
III	52 36 47,6394	27 16 30,0754	Vesbeck . . . . .	2583
III	52 36 51,9952	26 36 19,8000	Wehrenberg . . . . .	2584
IV	52 36 52,9126	26 30 26,1646	Kirchdorf II . . . . .	2585
IV	52 36 56,7092	25 58 18,4680	Diepholzer Moor II . . . . .	2586
III	52 36 57,5662	26 11 1,2940	Lohaus . . . . .	2587
IV	52 37 0,6586	27 0 41,2534	Stöckse IV . . . . .	2588
III	52 37 4,7061	26 43 27,2003	Liebenau III . . . . .	2589
IV	52 37 13,6846	26 48 11,1917	Binnen, Kirchturm, Knopf . . . . .	2590
IV	52 37 15,5484	26 56 47,3101	Nienburger Forst II . . . . .	2591
IV	52 37 19,5047	27 4 17,9452	Wenden II . . . . .	2592
IV	52 37 20,6815	26 22 7,3553	Brümmerloh . . . . .	2593
IV	52 37 20,7174	26 27 59,6306	Barenburg, Kirchturm, Knopf . . . . .	2594
IV	52 37 20,9606	26 15 47,0094	Barver, Kirchturm, Knopf . . . . .	2595
II	52 37 20,9894	26 23 50,6452	Varrel, Kirchturm, Helmstange . . . . .	2596
			„ „ „ Leuchtbolzen I.	
			„ „ „ II.	
			„ „ „ Turmbolzen exzentr.	
III	52 37 23,0130	26 14 5,7871	Barver III . . . . .	2597
II	52 37 24,7016	26 18 45,2146	Wehrbleck I . . . . .	2598
III	52 37 27,8485	27 14 25,2731	Brase . . . . .	2599
IV	52 37 28,6686	26 52 24,1100	Nienburg II . . . . .	2600
III	52 37 29,7676	26 55 12,3422	Oster Berg . . . . .	2601
II	52 37 30,1246	26 48 6,3743	Binnen I . . . . .	2602
IV	52 37 34,7541	27 8 41,6974	Laderholz, Kirchturm, Knopf . . . . .	2603
III	52 37 34,9004	27 18 7,4111	Esperke II . . . . .	2604
III	52 37 37,3233	27 7 37,2552	Laderholz . . . . .	2605
III	52 37 39,9967	26 58 50,1916	Stöckse II . . . . .	2606
IV	52 37 41,9558	26 1 9,7346	Aschen V . . . . .	2607
III	52 37 44,2581	26 4 56,4857	Sankt Hülfe . . . . .	2608
III	52 37 45,3029	27 11 9,9819	Rodewald, obere Bauerschaft III . . . . .	2609
IV	52 37 51,2072	26 3 35,8640	Heede . . . . .	2610
III	52 37 51,4388	27 2 7,8134	Wenden I . . . . .	2611
III	52 37 52,3240	26 46 6,3902	Binnen II . . . . .	2612
IV	52 37 53,8800	26 16 13,6004	Barver II . . . . .	2613
IV	52 37 55,9957	26 29 40,8262	Barenburg II . . . . .	2614
III	52 37 58,3790	26 41 33,0060	Mainsche . . . . .	2615
III	52 37 58,7597	26 50 14,1794	Schäferhof I . . . . .	2616
IV	52 37 59,2656	26 48 35,4204	Bühren, Kirchturm, Knopf . . . . .	2617
III	52 38 7,0439	26 45 2,1791	Binnener Forst I . . . . .	2618
III	52 38 8,8883	27 0 36,7826	Stöckse I . . . . .	2619

Nr.	Ebene Koordinaten		Höhe über N. N.		Bemerkungen bezüglich der Höhenpunkte
	y	x	Pfeiler	Platte	
	m	m	m	m	
2575	— 299 646,78	— 940,21	33,40	32,50	
2576	— 331 902,12	+ 1 287,47	38,00	37,10	
2577	— 328 403,67	+ 1 092,57		68,18	
2578	— 329 418,22	+ 1 186,06	48,02	47,12	
2579	— 281 146,39	— 1 815,93	38,82	37,92	
2580	— 256 941,65	— 3 088,35	31,50	30,60	
2581	— 260 143,33	— 2 900,73	47,56	46,66	
2582	— 294 888,12	— 825,32	34,92	34,03	
2583	— 252 236,30	— 3 213,74	36,10	35,20	
2584	— 297 542,95	— 523,73	33,74	32,84	
2585	— 304 188,73	— 84,94	33,55	32,65	
2586	— 340 412,34	+ 2 429,75	39,66	38,76	
2587	— 326 074,20	+ 1 475,16	58,62	57,72	
2588	— 270 053,71	— 1 856,02	38,94	38,04	
2589	— 289 485,15	— 615,12	44,76	43,86	
2590	— 284 130,64	— 652,03		85,08	
2591	— 274 425,80	— 1 150,46	52,43	51,53	
2592	— 265 948,19	— 1 497,89	57,26	56,36	
2593	— 313 509,55	+ 1 367,01	41,48	40,58	
2594	— 306 889,05	+ 940,47		52,33	
2595	— 320 656,68	+ 1 841,01		52,91	
2596	— 311 455,037	+ 1 244,749		77,33	Knopfmitte.
	— 311 455,350	+ 1 247,474	—	—	
	— 311 454,699	+ 1 242,038	—	—	
	— 311 454,814	+ 1 241,841	—	—	
2597	— 322 554,66	+ 2 030,03	37,09	36,19	
2598	— 317 300,251	+ 1 737,182	41,89	40,99	
2599	— 254 518,05	— 1 849,73	30,94	30,04	
2600	— 279 350,00	— 464,13	37,146	36,246	Niv. P.
2601	— 276 186,05	— 610,43	52,728	51,828	Niv. P.
2602	— 284 191,569	— 138,986	77,63	76,73	
2603	— 260 964,97	— 1 294,87		51,46	
2604	— 250 331,14	— 1 848,16	31,45	30,55	
2605	— 262 171,98	— 1 150,50	51,30	50,41	
2606	— 272 073,77	— 524,84	53,99	53,09	
2607	— 337 096,95	+ 3 602,86	37,59	36,69	
2608	— 332 831,86	+ 3 380,77	43,96	43,06	
2609	— 258 160,48	— 1 117,50	30,53	29,63	
2610	— 334 331,84	+ 3 699,15	43,20	42,31	
2611	— 268 340,03	— 377,41	55,83	54,93	
2612	— 286 406,32	+ 678,71	55,40	54,50	
2613	— 320 090,14	+ 2 824,67	36,53	35,64	
2614	— 304 918,97	+ 1 916,49	34,18	33,28	
2615	— 291 532,47	+ 1 170,52	51,72	50,82	
2616	— 281 738,33	+ 605,90	25,17	24,27	
2617	— 283 593,25	+ 729,23		60,64	
2618	— 287 586,12	+ 1 204,44	62,74	61,84	
2619	— 270 020,94	+ 256,10	58,21	57,31	

Ordnung	Geographische Koordinaten		N a m e n	Nr.
	Breite	Länge		
III	52° 38' 9,5340	26° 31' 23,2716	Sulingen I . . . . .	2620
III	52° 38' 9,7393	26° 7' 58,8878	Dickel II . . . . .	2621
III	52° 38' 13,6903	26° 12' 19,9461	Barver IV . . . . .	2622
IV	52° 38' 16,8077	26° 24' 29,7564	Nutteln II . . . . .	2623
III	52° 38' 18,4650	26° 39' 48,5628	Mainschhorn . . . . .	2624
II	52° 38' 19,4480	26° 35' 36,5193	Maasen I . . . . .	2625
II	52° 38' 20,4318	26° 9' 49,5294	Dickel I . . . . .	2626
IV	52° 38' 21,6080	26° 48' 19,1870	Binnener Forst III . . . . .	2627
III	52° 38' 24,0966	26° 52' 22,7617	Nienburg, Rathausurm, Knopf . . . . .	2628
III	52° 38' 28,3129	26° 26' 41,1164	Barenburg I . . . . .	2629
IV	52° 38' 29,0042	27° 12' 57,0975	Niedernstöcken . . . . .	2630
III	52° 38' 30,9014	27° 6' 4,0212	Wendenborstel . . . . .	2631
III	52° 38' 34,4666	26° 21' 46,2696	Nordholz . . . . .	2632
III	52° 38' 35,3078	27° 14' 44,0583	Niedernstöcken, Kirchturm, Knopf . . . . .	2633
IV	52° 38' 37,4150	26° 37' 19,9396	Steierberger Moor . . . . .	2634
IV	52° 38' 37,9120	26° 56' 36,9855	Nienburger Forst I . . . . .	2635
III	52° 38' 38,4445	26° 54' 51,6563	Nienburg I . . . . .	2636
III	52° 38' 38,8938	26° 14' 9,0196	Holte . . . . .	2637
II	52° 38' 42,5999	27° 4' 10,1385	Steimbke I . . . . .	2638
II	52° 38' 42,6857	27° 16' 11,4997	Esperke I . . . . .	2639
III	52° 38' 43,9309	27° 10' 29,4103	Rodewald, obere Bauerschaft IV . . . . .	2640
IV	52° 38' 48,0587	26° 19' 56,6026	Nutteln I . . . . .	2641
III	52° 38' 48,2436	26° 2' 44,1100	Osterheide . . . . .	2642
IV	52° 38' 49,3546	25° 58' 43,1766	Aschen III . . . . .	2643
III	52° 38' 54,7058	26° 42' 49,6285	Pennigsehl I . . . . .	2644
IV	52° 38' 57,2635	26° 33' 4,9333	Maasen III . . . . .	2645
IV	52° 39' 2,6605	26° 50' 44,8600	Kroge . . . . .	2646
III	52° 39' 3,5222	26° 46' 47,2678	Oyle . . . . .	2647
III	52° 39' 5,5820	26° 59' 56,0338	Stöckse III . . . . .	2648
IV	52° 39' 6,2204	26° 16' 8,6006	Donstorf III . . . . .	2649
III	52° 39' 6,6633	26° 40' 44,2092	Pennigsehl II . . . . .	2650
II	52° 39' 6,8859	26° 0' 23,1501	Aschen I . . . . .	2651
IV	52° 39' 7,0485	27° 1' 49,9458	Steimbke II . . . . .	2652
III	52° 39' 7,5168	26° 5' 33,4141	Jakobidrebber, Kirchturm, Knopf . . . . .	2653
IV	52° 39' 10,0612	26° 11' 42,7887	Düste II . . . . .	2654
IV	52° 39' 21,0093	26° 4' 47,0732	Mariendrebber, Kirchturm, Knopf . . . . .	2655
III	52° 39' 23,3516	26° 7' 50,0705	Jakobidrebber III . . . . .	2656
III	52° 39' 24,0524	26° 28' 52,9525	Sulingen III . . . . .	2657
II	52° 39' 27,3066	27° 9' 10,0039	Rodewald, Kirchturm, Knopf . . . . .	2658
			„ „ „ , Leuchtbolzen I.	
			„ „ „ , „ II.	
			„ „ „ , Turmbolz. exzent.	
III	52° 39' 30,3509	27° 3' 26,6776	Steimbke, Kirchturm, Knopf . . . . .	2659

2628. Nienburg, Rathaus. Der Mauerbolzen am Fuße der Nordseite liegt 28,935<sup>m</sup> über N. N.

Nr.	Ebene Koordinaten		Höhe über N. N.		Bemerkungen bezüglich der Höhenpunkte
	y	x	Pfeiler	Platte	
	m	m	m	m	
2620	— 302 968,03	+ 2 214,42	33,12	32,22	
2621	— 329 351,57	+ 3 934,45	53,85	52,95	
2622	— 324 439,29	+ 3 727,04	36,46	35,56	
2623	— 310 722,75	+ 2 928,74	38,57	37,67	
2624	— 293 457,65	+ 1 908,77	55,61	54,71	
2625	— 298 191,138	+ 2 226,834	33,82	32,92	
2626	— 327 250,915	+ 4 124,405	52,02	51,13	
2627	— 283 858,07	+ 1 437,06	55,88	54,99	
2628	— 279 277,17	+ 1 249,30		55,00	
2629	— 308 232,43	+ 3 127,13	55,02	54,12	
2630	— 256 076,24	+ 1 126,18	28,31	27,41	
2631	— 263 834,74	+ 599,03	54,57	53,68	
2632	— 313 758,93	+ 3 671,07	42,32	41,42	
2633	— 254 056,25	+ 215,65		63,78	
2634	— 296 214,36	+ 2 663,12	38,15	37,25	
2635	— 274 476,50	+ 1 404,43	32,64	31,74	
2636	— 276 454,44	+ 1 532,83	27,17	26,27	
2637	— 322 338,71	+ 4 369,14	36,60	35,71	
2638	— 265 954,779	+ 1 076,777	56,61	55,71	
2639	— 252 401,436	+ 3 58,132	37,69	36,79	
2640	— 258 826,80	+ 733,94	27,47	26,57	
2641	— 315 791,67	+ 4 224,05	41,50	40,60	
2642	— 335 182,80	+ 5 527,14	36,89	35,99	
2643	— 339 705,12	+ 5 875,36	42,93	42,03	
2644	— 289 989,04	+ 2 824,18	59,64	58,74	
2645	— 300 966,84	+ 3 569,98	35,34	34,44	
2646	— 281 047,85	+ 2 546,23	23,936	23,034	Niv. P.
2647	— 285 509,17	+ 2 832,58	73,302	72,398	Niv. P.
2648	— 270 689,31	+ 2 049,73	49,56	48,67	
2649	— 320 037,13	+ 5 064,70	38,42	37,52	
2650	— 292 322,74	+ 3 334,42	56,42	55,51	
2651	— 337 790,052	+ 6 285,890	65,48	64,59	
2652	— 268 547,02	+ 1 976,51	53,12	52,22	
2653	— 331 962,60	+ 5 904,19		75,01	
2654	— 325 021,00	+ 5 514,28	34,60	33,70	
2655	— 332 804,28	+ 6 380,28		65,69	
2656	— 329 363,30	+ 6 218,66	35,00	34,10	
2657	— 305 647,67	+ 4 692,28	36,48	35,58	
2658	— 260 247,076	+ 2 153,295		67,56	
	— 260 245,641	+ 2 149,572	—	—	
	— 260 250,542	+ 2 152,979	—	—	
	— 260 246,266	+ 2 148,847	—	—	
2659	— 266 690,50	+ 2 596,38		65,83	

Ordnung	Geographische Koordinaten		N a m e n	Nr.
	Breite	Länge		
III	52° 39' 31,7640	26° 27' 7,9448	Bockhorn . . . . .	2660
III	52° 39' 33,6145	27° 13' 38,5538	Stöckendrebber . . . . .	2661
III	52° 39' 35,3464	26° 23' 52,0758	Gr. Lessen II . . . . .	2662
III	52° 39' 36,8527	26° 35' 12,8863	Maasen II . . . . .	2663
II	52° 39' 40,7918	26° 14' 23,1037	Donstorf I . . . . .	2664
IV	52° 39' 45,9110	26° 42' 13,3648	Pennigschl III . . . . .	2665
IV	52° 39' 47,5875	27° 7' 11,0057	Rodewald, mittlere Bauerschaft . . . . .	2666
II	52° 39' 48,2113	26° 53' 26,3361	Holtorf I . . . . .	2667
III	52° 39' 48,5606	26° 43' 54,2206	Binnener Forst II . . . . .	2668
III	52° 39' 52,8780	26° 56' 54,3965	Erichshagen . . . . .	2669
II	52° 39' 55,3065	26° 21' 16,5414	Strange . . . . .	2670
IV	52° 39' 55,9537	26° 9' 57,2537	Dreeke II . . . . .	2671
IV	52° 39' 57,1094	26° 54' 52,7226	Erichshagen, Kirchturm, Knopf . . . . .	2672
II	52° 39' 59,6180	26° 40' 18,6892	Borstel . . . . .	2673
IV	52° 40' 2,3219	27° 5' 15,0055	Steimbke III . . . . .	2674
III	52° 40' 4,0706	26° 51' 17,0517	Drakenburg II . . . . .	2675
IV	52° 40' 6,6199	26° 45' 14,2855	Binnener Forst IV . . . . .	2676
III	52° 40' 6,8935	27° 1' 20,3366	Klaus Berg . . . . .	2677
IV	52° 40' 9,8808	25° 59' 31,4897	Aschen IV . . . . .	2678
I	52° 40' 12,9602	26° 46' 47,5486	Halenbeck . . . . .	2679
III	52° 40' 14,2635	26° 11' 40,5728	Düste I . . . . .	2680
IV	52° 40' 14,4378	26° 32' 31,6453	Maasen IV . . . . .	2681
IV	52° 40' 14,9125	26° 38' 19,2216	Borstel, Kirchturm, Knopf . . . . .	2682
IV	52° 40' 17,5262	26° 49' 24,0698	Lohe, Kirchturm, Knopf . . . . .	2683
II	52° 40' 18,3828	26° 30' 42,3895	Lindern . . . . .	2684
III	52° 40' 24,1519	26° 2' 31,0970	Jakobidrebber II . . . . .	2685
III	52° 40' 36,2958	26° 59' 33,5243	Sonnenborstel I . . . . .	2686
III	52° 40' 37,5705	26° 18' 33,1221	Wietingsmoor I . . . . .	2687
IV	52° 40' 37,8274	26° 53' 42,5573	Holtorf, Kirchturm, Knopf . . . . .	2688
III	52° 40' 40,4017	26° 48' 7,4223	Lohe . . . . .	2689
IV	52° 40' 47,8643	27° 6' 54,8218	Rodewald, untere Bauerschaft II . . . . .	2690
IV	52° 40' 48,6186	26° 55' 10,8452	Holtorf II . . . . .	2691
III	52° 40' 51,5668	26° 36' 49,9343	Siedenburg I . . . . .	2692
III	52° 40' 52,8799	26° 23' 7,4133	Gr. Lessen I . . . . .	2693
III	52° 40' 53,9709	26° 13' 34,0719	Donstorf II . . . . .	2694
III	52° 40' 55,5257	26° 16' 18,8029	Dörpel . . . . .	2695
III	52° 40' 55,6504	26° 8' 28,3346	Dreeke I . . . . .	2696
III	52° 40' 59,6028	26° 33' 52,9746	Berkel . . . . .	2697
IV	52° 41' 0,1562	26° 40' 2,4598	Borsteler Wald . . . . .	2698
IV	52° 41' 1,1396	26° 28' 5,1737	Sulingen, Kirchturm, Knopf . . . . .	2699
IV	52° 41' 2,0710	26° 21' 35,3287	Barrien . . . . .	2700
III	52° 41' 3,4880	26° 5' 21,0685	Cornau . . . . .	2701
III	52° 41' 5,3038	26° 10' 35,6846	Rechtern . . . . .	2702
IV	52° 41' 7,3049	27° 9' 16,8403	Rodewald, untere Bauerschaft IV . . . . .	2703
III	52° 41' 8,4428	27° 4' 2,9798	Rodewald, obere Bauerschaft I . . . . .	2704

Nr.	Ebene Koordinaten		Höhe über N. N.		Bemerkungen bezüglich der Höhenpunkte
	Y	X	Pfeiler	Platte	
	m	m	m	m	
2660	— 307 604,55	+ 5 054,72	43,88	42,98	
2661	— 255 192,65	+ 2 081,08	27,35	26,45	
2662	— 311 275,44	+ 5 399,33	40,84	45,94	
2663	— 298 488,50	+ 4 644,58	35,45	34,56	
2664	— 321 947,645	+ 6 262,984	36,34	35,45	
2665	— 290 575,77	+ 4 446,26	59,49	58,59	
2666	— 262 448,42	+ 2 899,76	25,23	24,33	
2667	— 277 934,300	+ 3 778,948	33,330	32,445	Niv. P.
2668	— 288 677,04	+ 4 415,34	67,57	66,67	
2669	— 274 019,01	+ 3 701,47	45,76	44,86	
2670	— 314 156,088	+ 6 203,487	39,89	39,01	
2671	— 326 907,52	+ 7 064,20	35,37	34,47	
2672	— 276 295,92	+ 3 970,66		46,08	
2673	— 292 703,650	+ 4 998,689	58,72	57,82	
2674	— 264 602,18	+ 3 472,85	25,42	24,52	
2675	— 280 333,87	+ 4 408,07	22,62	21,72	
2676	— 287 140,67	+ 4 884,12	77,88	76,98	
2677	— 269 001,02	+ 3 855,70	45,35	44,45	
2678	— 338 624,60	+ 8 298,42	40,24	39,34	
2679	— 285 378,081	+ 4 976,885	83,749	82,881	Niv. P.
2680	— 324 930,11	+ 7 499,55	34,92	34,02	
2681	— 301 444,33	+ 5 992,02	36,97	36,08	
2682	— 294 918,13	+ 5 606,55		69,19	
2683	— 282 431,15	+ 4 946,37		64,37	
2684	— 303 487,820	+ 6 241,436	48,35	47,45	
2685	— 335 222,94	+ 8 505,35	34,83	33,94	
2686	— 270 956,08	+ 4 875,17	48,44	47,54	
2687	— 317 138,99	+ 7 707,80	44,75	43,86	
2688	— 277 542,23	+ 5 294,03		55,19	
2689	— 283 828,96	+ 5 736,67	70,206	69,304	Niv. P.
2690	— 262 651,82	+ 4 778,03	24,61	23,72	
2691	— 275 865,89	+ 5 533,03	25,50	24,60	
2692	— 296 525,36	+ 6 840,51	50,59	49,69	
2693	— 311 960,40	+ 7 847,38	43,76	42,86	
2694	— 322 718,17	+ 8 583,73	42,03	41,13	
2695	— 319 623,56	+ 8 427,41	43,94	43,04	
2696	— 328 452,19	+ 9 020,06	37,42	36,53	
2697	— 299 831,46	+ 7 292,44	46,29	45,39	
2698	— 292 895,74	+ 6 886,71	57,38	56,48	
2699	— 306 355,95	+ 7 746,97		73,98	
2700	— 313 670,29	+ 8 242,45	43,64	42,74	
2701	— 331 949,79	+ 9 500,93	34,87	33,98	
2702	— 326 042,36	+ 9 157,17	38,24	37,34	
2703	— 259 953,58	+ 5 235,29	24,92	24,02	
2704	— 265 843,06	+ 5 588,95	25,77	24,87	

Ordnung	Geographische Koordinaten		N a m e n	Nr.
	Breite	Länge		
IV	52° 41' 9,8497	26° 51' 3,3329	Mehlbergen . . . . .	2705
III	52° 41' 11,3514	26° 26' 19,2829	Herelse . . . . .	2706
IV	52° 41' 15,0816	26° 52' 44,7417	Drakenburg, Kirchturm, Knopf . . . . .	2707
III	52° 41' 16,6662	26° 30' 29,6158	Sulingen II . . . . .	2708
III	52° 41' 18,4120	25° 58' 59,4535	Aschen II . . . . .	2709
IV	52° 41' 20,3164	26° 57' 29,0576	Sonnenborstel II . . . . .	2710
IV	52° 41' 24,5204	26° 14' 42,3393	Eydelstedt II . . . . .	2711
III	52° 41' 32,1117	26° 2' 33,5142	Jakobidrepper I . . . . .	2712
IV	52° 41' 47,3150	26° 36' 2,3519	Siedenburg II . . . . .	2713
III	52° 41' 57,3183	26° 52' 32,7084	Drakenburg I . . . . .	2714
III	52° 42' 1,0332	26° 7' 5,6571	Mäkel . . . . .	2715
III	52° 42' 2,0962	26° 17' 44,7771	Wietingsmoor II . . . . .	2716
III	52° 42' 2,5568	26° 49' 44,6302	Buchhorst . . . . .	2717
III	52° 42' 4,5062	26° 54' 23,1287	Drakenburg III . . . . .	2718
III	52° 42' 10,0817	26° 23' 51,9816	Rathlosen I . . . . .	2719
III	52° 42' 11,2763	26° 12' 17,7196	Eydelstedt I . . . . .	2720
II	52° 42' 14,7380	26° 20' 27,8314	Wietinghausen . . . . .	2721
III	52° 42' 15,2261	26° 43' 24,6262	Langeln . . . . .	2722
III	52° 42' 15,8464	27° 10' 3,8549	Neudorf . . . . .	2723
III	52° 42' 18,8415	26° 55' 50,9628	Heemsen, Kirchturm, Knopf . . . . .	2724
III	52° 42' 18,8777	27° 7' 31,0463	Rodewald, untere Bauerschaft I . . . . .	2725
III	52° 42' 23,1138	26° 39' 54,9667	Harbergen . . . . .	2726
III	52° 42' 23,5951	27° 0' 17,2179	Heemsen . . . . .	2727
II	52° 42' 23,9240	26° 34' 27,1172	Mellinghausen . . . . .	2728
III	52° 42' 25,2947	26° 47' 9,3612	Dolldorf . . . . .	2729
III	52° 42' 34,6284	27° 4' 15,8850	Rodewald, obere Bauerschaft II . . . . .	2730
III	52° 42' 34,7630	26° 32' 44,0646	Ohlendorf I . . . . .	2731
III	52° 42' 35,3371	26° 8' 26,6676	Vogelsang . . . . .	2732
III	52° 42' 37,1354	26° 38' 0,5292	Päpsen . . . . .	2733
III	52° 42' 40,7254	26° 26' 15,8905	Stadt . . . . .	2734
III	52° 42' 42,6312	26° 14' 55,2302	Hülle . . . . .	2735
II	52° 42' 46,7308	26° 10' 13,9976	Barnstorf, Kirchturm, Helmstange . . . . .	2736
			„ „ „ „ Leuchtbolzen I.	
			„ „ „ „ „ II.	
			„ „ „ „ „ III.	
			„ „ „ „ „ IV.	
			„ „ „ „ „ Turmbolz. exzentr.	
IV	52° 42' 48,4243	26° 31' 35,8700	Ohlendorf II . . . . .	2737
IV	52° 42' 50,6434	26° 45' 4,8820	Wietzen, Kirchturm, Knopf . . . . .	2738
II	52° 42' 57,6469	27° 2' 26,5245	Schwarzeberg . . . . .	2739

2738. Wietzen, Kirche. Die Höhenmarke am Fuße der Nordseite des Turmes liegt 56,716 m über N. N.



Nr.	Ebene Koordinaten		Höhe		Bemerkungen bezüglich der Höhenpunkte
	Y	X	über Pfeiler	N. N. Platte	
	m	m	m	m	
2705	— 280 474,27	+ 6 454,58	22,30	21,40	
2706	— 308 323,22	+ 8 188,01	48,31	47,41	
2707	— 278 561,69	+ 6 506,74		50,25	
2708	— 303 615,18	+ 8 056,34	56,86	55,96	
2709	— 339 078,20	+ 10 456,34	37,91	37,01	
2710	— 273 216,36	+ 6 365,58	24,06	23,16	
2711	— 321 374,61	+ 9 442,16	40,00	39,10	
2712	— 335 032,82	+ 10 600,61	34,66	33,77	
2713	— 297 313,11	+ 8 616,77	39,82	38,92	
2714	— 278 712,70	+ 7 824,22	21,56	20,66	
2715	— 329 866,53	+ 11 144,08	37,90	37,00	
2716	— 317 875,56	+ 10 377,24	47,72	46,82	
2717	— 281 857,00	+ 8 167,93	45,92	45,02	
2718	— 276 628,19	+ 7 927,84	29,47	28,57	
2719	— 310 971,30	+ 10 177,84	45,79	44,89	
2720	— 323 991,76	+ 11 066,21	40,41	39,51	
2721	— 314 791,522	+ 10 568,369	47,62	46,72	
2722	— 288 963,37	+ 8 978,07	70,542	69,627	Niv. P.
2723	— 258 958,26	+ 7 305,40	25,79	24,89	
2724	— 274 955,13	+ 8 277,07		56,05	
2725	— 261 820,33	+ 7 552,67	25,52	24,62	
2726	— 292 881,90	+ 9 457,26	56,744	55,846	Niv. P.
2727	— 269 951,68	+ 8 143,78	25,23	24,33	
2728	— 299 030,344	+ 9 857,049	47,10	46,21	
2729	— 284 729,02	+ 9 040,09	54,928	54,028	Niv. P.
2730	— 265 455,38	+ 8 237,85	25,81	24,91	
2731	— 300 942,67	+ 10 311,21	54,31	53,41	
2732	— 328 275,32	+ 12 100,31	38,63	37,73	
2733	— 295 002,30	+ 10 020,23	51,61	50,71	
2734	— 308 211,70	+ 10 952,06	52,86	51,97	
2735	— 320 973,26	+ 11 838,27	45,62	44,72	
2736	— 326 238,816	+ 12 316,411		81,64	Knopfmitte.
	— 326 234,069	+ 12 314,538	—	—	
	— 326 234,812	+ 12 313,327	—	—	
	— 326 242,765	+ 12 317,953	—	—	
	— 326 241,954	+ 12 319,418	—	—	
	— 326 243,739	+ 12 319,041	—	—	
2737	— 302 195,51	+ 10 812,55	54,84	53,94	
2738	— 287 017,89	+ 9 960,42		77,20	
2739	— 267 467,826	+ 9 061,394	27,68	26,79	

Ordnung	Geographische Koordinaten		N a m e n	Nr.
	Breite	Länge		
IV	52° 43' 1,9558	26° 58' 19,0031	Gadesbünden . . . . .	2740
II	52 43 2,9876	26 29 15,3777	Vorwohde . . . . .	2741
III	52 43 3,8746	26 53 49,4498	Rohrsen II . . . . .	2742
III	52 43 10,5284	26 51 12,4642	Balge, Kirchturm, Knopf . . . . .	2743
IV	52 43 13,1522	27 4 16,9316	Rodewald, untere Bauerschaft III . . . . .	2744
IV	52 43 16,7434	26 17 4,3032	Oher Moor . . . . .	2745
III	52 43 17,1919	26 47 22,2387	Wietzen . . . . .	2746
III	52 43 17,2055	26 23 32,8233	Rathlosen II . . . . .	2747
III	52 43 23,3411	26 6 41,0877	Rödenbeck . . . . .	2748
IV	52 43 23,7378	26 38 50,9030	Staffhorst, Kirchturm, Knopf . . . . .	2749
II	52 43 29,1079	26 55 8,3729	Rohrsen I . . . . .	2750
IV	52 43 30,5490	26 13 46,6370	Schmolte . . . . .	2751
III	52 43 32,2462	26 21 4,4819	Schweringhausen . . . . .	2752
IV	52 43 34,3265	26 8 35,6200	Walsen . . . . .	2753
IV	52 43 47,7009	26 35 1,1760	Brake . . . . .	2754
III	52 43 48,4290	26 32 19,3183	Hainhorst . . . . .	2755
III	52 43 48,4487	26 15 19,1779	Freesenheede . . . . .	2756
III	52 43 48,8224	26 44 28,8000	Windhorst . . . . .	2757
III	52 43 49,6440	26 52 51,4293	Haßbergen II . . . . .	2758
III	52 43 52,0570	26 41 43,3796	Graue II . . . . .	2759
III	52 43 56,7201	26 12 25,0809	Dieckhaus . . . . .	2760
III	52 44 3,2759	26 38 20,5206	Üpsen . . . . .	2761
IV	52 44 3,5022	26 48 32,7225	Eiße . . . . .	2762
III	52 44 4,3169	26 55 59,5011	Haßbergen I . . . . .	2763
III	52 44 16,1992	26 50 56,5249	Schweringen I . . . . .	2764
IV	52 44 20,3301	26 29 56,4681	Schwaförden, Kirchturm, Knopf . . . . .	2765
III	52 44 31,3491	26 47 1,2678	Warpe . . . . .	2766
IV	52 44 31,6226	26 26 51,1091	Scholen, Kirchturm, Knopf . . . . .	2767
III	52 44 32,7832	26 31 18,1691	Schwaförden . . . . .	2768
II	52 44 32,9319	26 18 29,6172	Schmalförden . . . . .	2769
III	52 44 37,6837	26 21 47,5864	Schmalförden, Kirchturm, Knopf . . . . .	2770
II	52 44 39,5140	26 25 44,8713	Scholen I . . . . .	2771
III	52 44 48,6604	26 27 12,7784	Scholen II . . . . .	2772
III	52 44 49,4400	26 42 26,2569	Graue I . . . . .	2773
IV	52 44 52,0227	26 9 4,9652	Markonah . . . . .	2774
III	52 44 53,9171	26 16 22,1511	Ridderade I . . . . .	2775
III	52 44 54,8391	26 37 55,7959	Kuhlenkamp . . . . .	2776
II	52 44 54,9735	26 44 51,2068	Nordholz . . . . .	2777
III	52 44 57,8015	26 54 9,6034	Gandesbergen . . . . .	2778
III	52 45 9,8614	26 10 31,2599	Aldorf . . . . .	2779
III	52 45 10,3966	26 34 29,3283	Hardenborstel . . . . .	2780
III	52 45 13,3815	26 52 34,9830	Schweringen II . . . . .	2781
IV	52 45 16,0002	26 40 49,0354	Kampsheide II . . . . .	2782
III	52 45 22,4508	26 58 31,9865	Anderten . . . . .	2783
IV	52 45 23,3391	26 47 33,1119	Altenbücken . . . . .	2784

Nr.	Ebene Koordinaten		Höhe über N. N.		Bemerkungen bezüglich der Höhenpunkte
	y	x	Pfeiler	Platte	
	m	m	m	m	
2740	— 272 103,11	+ 9 452,38	21,62	21,71	
2741	— 304 802,166	+ 11 427,018	61,99	61,11	
2742	— 277 155,46	+ 9 797,55	25,68	24,78	
2743	— 280 087,93	+ 10 172,00		58,23	
2744	— 265 370,73	+ 9 426,72	25,17	24,27	
2745	— 318 483,53	+ 12 732,10	47,12	46,22	
2746	— 284 393,56	+ 10 628,80	47,68	46,78	
2747	— 311 197,79	+ 12 273,73	50,42	49,52	
2748	— 330 154,45	+ 13 716,90	39,45	38,55	
2749	— 293 970,28	+ 11 402,19		72,99	
2750	— 275 630,959	+ 10 492,674	35,67	34,78	
2751	— 322 161,40	+ 13 403,08	41,49	40,59	
2752	— 313 949,19	+ 12 917,36	49,04	48,14	
2753	— 327 984,28	+ 13 910,45	37,05	36,15	
2754	— 298 232,47	+ 12 405,06	52,59	51,69	
2755	— 301 265,59	+ 12 615,01	54,15	53,26	
2756	— 320 389,95	+ 13 840,92	46,34	45,44	
2757	— 287 588,18	+ 11 797,33	54,783	53,883	Niv. P.
2758	— 278 162,65	+ 11 273,44	20,39	19,49	
2759	— 290 683,66	+ 12 082,02	53,659	52,759	Niv. P.
2760	— 323 636,45	+ 14 313,00	40,22	39,32	
2761	— 294 465,89	+ 12 657,82	58,39	57,51	
2762	— 282 988,36	+ 11 981,88	34,76	33,86	
2763	— 274 610,64	+ 11 525,83	29,45	28,55	
2764	— 280 269,72	+ 12 217,58	22,10	21,20	
2765	— 303 881,98	+ 13 767,22		77,79	
2766	— 284 652,46	+ 12 942,24	36,62	35,72	
2767	— 308 196,29	+ 14 389,58		77,40	
2768	— 302 326,62	+ 14 056,10	58,62	57,72	
2769	— 316 730,241	+ 14 980,086	50,41	49,52	
2770	— 313 010,61	+ 14 885,90		77,09	
2771	— 308 560,080	+ 14 657,400	61,34	60,44	
2772	— 306 894,74	+ 14 835,31	60,91	60,01	
2773	— 289 773,90	+ 13 806,19	52,670	51,770	Niv. P.
2774	— 327 272,19	+ 16 272,42	32,82	31,92	
2775	— 319 076,41	+ 15 784,74	51,11	50,21	
2776	— 294 832,58	+ 14 278,45	53,54	52,65	
2777	— 287 047,163	+ 13 815,549	45,17	44,27	
2778	— 276 576,86	+ 13 294,82	33,50	32,60	
2779	— 325 618,23	+ 16 714,35	40,65	39,75	
2780	— 298 672,26	+ 14 995,71	53,12	52,22	
2781	— 278 322,61	+ 13 877,48	19,56	18,66	
2782	— 291 546,66	+ 14 735,70	53,639	52,739	Niv. P.
2783	— 271 616,60	+ 13 778,28	20,79	19,90	
2784	— 283 961,53	+ 14 513,00	20,66	19,76	

Ordnung	Geographische Koordinaten		N a m e n	Nr.
	Breite	Länge		
III	52° 45' 23,3522	26° 14' 44,5483	Rüsting . . . . .	2785
III	52° 45' 29,0744	26° 23' 40,9888	Wesenstedt . . . . .	2786
III	52° 45' 35,5145	26° 50' 17,9319	Holtrup . . . . .	2787
III	52° 45' 39,4843	26° 56' 44,1202	Hämelheide . . . . .	2788
III	52° 45' 45,4020	26° 15' 57,0892	Ridderade II . . . . .	2789
IV	52° 45' 58,4831	26° 9' 40,9448	Rüssen II . . . . .	2790
IV	52° 45' 58,8347	26° 11' 56,8923	Bockstedt . . . . .	2791
III	52° 46' 1,9980	26° 36' 0,8632	Eickhorst . . . . .	2792
III	52° 46' 6,4437	26° 46' 24,5753	Bücken . . . . .	2793
III	52° 46' 9,5244	26° 19' 50,5752	Stocksdorf . . . . .	2794
III	52° 46' 12,0650	26° 39' 9,6472	Kampsheide I . . . . .	2795
III	52° 46' 19,9101	26° 13' 3,6807	Heiligenloh, Kirchturm, Knopf . . . . .	2796
II	52° 46' 21,3267	26° 40' 27,9728	Asendorf, Kirchturm, Helmstange . . . . . " " " " , Leuchtbolzen I. " " " " " II. " " " " , Turmbolzen exzentr.	2797
III	52° 46' 23,5861	26° 27' 43,0946	Steinsvorde . . . . .	2798
III	52° 46' 25,4422	26° 49' 48,8354	Stendern . . . . .	2799
III	52° 46' 26,5780	26° 31' 33,1768	Sudwalde II . . . . .	2800
IV	52° 46' 32,8319	26° 24' 58,9750	Neuenkirchen, Kirchturm, Knopf . . . . .	2801
III	52° 46' 33,8621	26° 58' 13,8448	Hämelhausen . . . . .	2802
IV	52° 46' 34,7373	26° 43' 39,2074	Essen . . . . .	2803
IV	52° 46' 37,0487	26° 52' 29,9878	Eystrup, Kirchturm, Knopf . . . . .	2804
II	52° 46' 38,7894	26° 29' 57,6666	Sudwalde I . . . . .	2805
III	52° 46' 40,9463	26° 17' 15,5172	Borwede . . . . .	2806
II	52° 46' 51,0826	26° 12' 43,7875	Heiligenloh . . . . .	2807
IV	52° 46' 52,5255	26° 47' 52,3022	Bücken, Kirche, südl. Turm, Knopf . . . . .	2808
IV	52° 46' 53,0640	26° 47' 52,2906	Bücken, Kirche, nördl. Turm, Knopf . . . . .	2809
III	52° 46' 53,1341	26° 23' 11,8609	Göddern . . . . .	2810
III	52° 46' 54,1502	26° 9' 14,2697	Rüssen I . . . . .	2811
III	52° 47' 6,4192	26° 44' 58,7914	Kalle . . . . .	2812
III	52° 47' 8,3879	26° 32' 38,8549	Affinghausen . . . . .	2813
IV	52° 47' 10,0382	26° 37' 45,5528	Scholen . . . . .	2814
III	52° 47' 26,7007	26° 55' 56,4191	Hohenholz . . . . .	2815
III	52° 47' 30,7757	26° 21' 30,0021	Stelle b. Twistringen . . . . .	2816
III	52° 47' 33,4807	26° 49' 48,1762	Hoya . . . . .	2817
III	52° 47' 34,9318	26° 42' 46,8080	Händorf . . . . .	2818
III	52° 47' 37,3910	26° 15' 51,5233	Neuen Marhorst . . . . .	2819
II	52° 47' 39,0269	26° 53' 45,1366	Hassel . . . . .	2820
III	52° 47' 42,6677	26° 57' 27,2413	Eystrup . . . . .	2821
III	52° 47' 50,2210	26° 30' 32,3379	Sudwalde, Kirchturm, Knopf . . . . .	2822
IV	52° 47' 51,5280	26° 18' 37,4411	Twistringen, ev. Kirche, Turmknopf . . . . .	2823
IV	52° 47' 54,7755	26° 47' 50,8043	Dedendorf . . . . .	2824

2797. **Asendorf, Kirche.** Die Höhenmarke am Fuße der Westseite des Turmes liegt 51,511<sup>m</sup> über N. N.

Nr.	Ebene Koordinaten		Höhe über N. N.		Bemerkungen bezüglich der Höhenpunkte
	y	x	Pfeiler	Platte	
	m	m	m	m	
2785	— 320 845,09	+ 16 814,40	47,74	46,85	
2786	— 310 783,60	+ 16 336,18	56,16	55,26	
2787	— 280 851,32	+ 14 709,17	20,56	19,66	
2688	— 273 608,25	+ 14 418,03	24,66	23,76	
2789	— 319 441,20	+ 17 405,51	53,28	52,38	
2790	— 326 459,72	+ 18 279,14	39,72	38,82	
2791	— 323 912,74	+ 18 119,05	46,84	45,94	
2792	— 296 859,42	+ 16 483,99	54,71	53,81	
2793	— 285 167,45	+ 15 919,70	20,49	19,59	
2794	— 315 019,08	+ 17 864,04	53,86	52,96	
2795	— 293 304,22	+ 16 579,56	57,226	56,326	Niv. P.
2796	— 322 618,45	+ 18 686,35	80,99		
2797	— 291 819,835	+ 16 777,022	94,34		Knopfmittle.
	— 291 815,813	+ 16 776,274	—	—	
	— 291 822,896	+ 16 774,699	—	—	
	— 291 819,680	+ 16 772,378	51,618		Niv. P.
2798	— 306 141,38	+ 17 730,88	61,71	60,82	
2799	— 281 306,98	+ 16 282,86	20,31	19,41	
2800	— 301 826,42	+ 17 552,87	55,93	55,03	
2801	— 309 196,86	+ 18 211,64	77,50		
2802	— 271 832,85	+ 16 003,05	21,29	20,39	
2803	— 288 213,26	+ 16 976,81	44,85	43,95	
2804	— 278 267,83	+ 16 467,05	54,75		
2805	— 303 591,571	+ 18 041,771	58,65	57,76	
2806	— 317 859,51	+ 19 024,08	55,25	54,36	
2807	— 322 926,802	+ 19 673,757	49,41	48,51	
2808	— 283 440,81	+ 17 246,56	72,42		
2809	— 283 440,05	+ 17 263,20	72,44		
2810	— 311 162,53	+ 18 967,07	58,08	57,18	
2811	— 326 843,29	+ 20 031,73	41,16	40,26	
2812	— 286 664,80	+ 17 866,88	51,26	50,36	
2813	— 300 516,22	+ 18 767,60	55,27	54,37	
2814	— 294 770,45	+ 18 465,61	56,08	55,18	
2815	— 274 314,51	+ 17 780,17	19,07	18,17	
2816	— 312 994,64	+ 20 252,41	54,65	53,75	
2817	— 281 197,31	+ 18 385,03	18,92	18,02	
2818	— 289 083,67	+ 18 894,39	46,30	45,40	
2819	— 319 317,33	+ 20 870,58	54,75	53,85	
2820	— 276 750,908	+ 18 300,743	32,27	31,38	
2821	— 272 586,16	+ 18 177,33	21,07	20,17	
2822	— 302 804,28	+ 20 207,11	78,89		
2823	— 316 183,06	+ 21 103,21	87,88		
2824	— 283 356,33	+ 19 170,84	17,41	16,51	

Ordnung	Geographische Koordinaten		N a m e n	Nr.
	Breite	Länge		
III	52° 48' 1,3197"	26° 36' 6,0918"	Behlmer . . . . .	2825
III	52° 48' 2,5205"	26° 25' 13,6478"	Pannstedt . . . . .	2826
IV	52° 48' 2,8411"	26° 52' 19,9746"	Hassel, Kirchturm, Knopf . . . . .	2827
III	52° 48' 5,2245"	26° 8' 27,5049"	Austen . . . . .	2828
I	52° 48' 5,4194"	26° 18' 26,6623"	Twistingen, kath. Kirche, Turm, Helmstge. " " " " , Trmkn. 1887 exz. " " " " , Markierstift I. " " " " " II. " " " " , Turmmarke exz. " " " " , Kreuz auf dem Kirchendache.	2829
III	52° 48' 6,1640"	26° 12' 5,8661"	Natenstedt . . . . .	2830
IV	52° 48' 13,7340"	26° 39' 38,0498"	Heiligenberg . . . . .	2831
III	52° 48' 23,0322"	26° 28' 3,9219"	Hallstedt . . . . .	2832
IV	52° 48' 25,2318"	26° 45' 21,0006"	Hoyerhagen II . . . . .	2833
IV	52° 48' 25,7400"	26° 22' 48,8306"	Wedehorn . . . . .	2834
III	52° 48' 28,7106"	26° 41' 29,0229"	Wöpsse II . . . . .	2835
III	52° 48' 30,5906"	26° 37' 42,8267"	Wrissenberg . . . . .	2836
II	52° 48' 35,2647"	26° 48' 58,7267"	Hoya, Kirchturm, Helmstange . . . . . " " " " , Leuchtbolzen I. " " " " " II. " " " " " III. " " " " " IV. " " " " , Turmbolzen exzentr.	2837
III	52° 48' 39,9755"	26° 14' 57,3553"	Alten Marhorst . . . . .	2838
I	52° 48' 45,0293"	26° 42' 52,5322"	Wöpsse I . . . . .	2839
II	52° 48' 47,4880"	26° 10' 12,9288"	Holtorf . . . . .	2840
III	52° 48' 51,5759"	26° 16' 41,4137"	Twistingen, Ziegelei, Schornstein . . . . .	2841
III	52° 48' 52,4187"	26° 20' 33,3254"	Lessenah . . . . .	2842
IV	52° 49' 3,2312"	26° 35' 13,4018"	Ochtmannien . . . . .	2843
III	52° 49' 20,7729"	26° 44' 18,7737"	Hoyerhagen I . . . . .	2844
III	52° 49' 20,9609"	26° 18' 24,7759"	Abbenhausen . . . . .	2845
III	52° 49' 24,3789"	26° 39' 17,2976"	Vilsen, Kirchturm, Knopf . . . . .	2846
III	52° 49' 25,8765"	26° 8' 36,9636"	Kolnrade, Kirchturm, Knopf . . . . .	2847
IV	52° 49' 31,4797"	26° 46' 30,6189"	Hoyerhagen, Kirchturm, Knopf . . . . .	2848
III	52° 49' 31,7385"	26° 24' 37,2418"	Kolloge . . . . .	2849
II	52° 49' 31,9013"	26° 37' 31,0869"	Berxen I . . . . .	2850
III	52° 49' 33,9652"	26° 47' 50,6461"	Heesen . . . . .	2851
II	52° 49' 37,0070"	26° 27' 49,1395"	Albringhausen . . . . .	2852
III	52° 49' 44,7723"	26° 19' 49,0284"	Gr. Ringmar . . . . .	2853
III	52° 49' 51,1443"	26° 51' 32,4259"	Wienbergen . . . . .	2854
III	52° 49' 55,1743"	26° 49' 43,8207"	Mehringen . . . . .	2855
IV	52° 50' 0,0499"	26° 42' 39,7678"	Wöpsse III . . . . .	2856
III	52° 50' 4,2848"	26° 31' 34,7682"	Neubruchhausen I . . . . .	2857
III	52° 50' 22,8037"	26° 15' 56,9216"	Köbbinghausen . . . . .	2858
III	52° 50' 33,6836"	26° 21' 40,2489"	Freudenberg . . . . .	2859

2825. Behlmer. Die Festlegung ist im Jahre 1897 entfernt worden.

Nr.	Ebene Koordinaten		Höhe über N. N.		Bemerkungen bezüglich der Höhenpunkte
	y	x	Pfeiler	Platte	
	m	m	m	m	
2825	— 296 535,75	+ 20 163,09	—	—	
2826	— 308 745,41	+ 20 963,83	57,76	56,86	
2827	— 278 303,07	+ 19 127,67	43,34		
2828	— 327 570,26	+ 22 285,57	37,34	36,44	
2829	— 316 356,756	+ 21 545,368	106,12		Knopfmitte.
	— 316 356,753	+ 21 545,361	—	—	
	— 316 359,552	+ 21 545,177	—	—	
	— 316 354,094	+ 21 544,896	—	—	
	— 316 351,085	+ 21 548,308	—	—	
	— 316 357,008	+ 21 508,985	—	—	
2830	— 323 481,82	+ 22 039,61	47,81	46,91	
2831	— 292 545,11	+ 20 305,06	53,22	52,32	
2832	— 305 518,43	+ 21 395,00	55,84	54,94	
2833	— 286 105,04	+ 20 276,44	38,50	37,60	
2834	— 311 409,71	+ 21 854,57	51,47	50,57	
2835	— 290 440,27	+ 20 642,50	45,97	45,07	
2836	— 294 670,01	+ 20 956,50	—	—	Knopfmitte.
2837	— 282 011,953	+ 20 347,136	56,20		
	— 282 009,324	+ 20 351,173	—	—	
	— 282 016,277	+ 20 348,101	—	—	
	— 282 015,551	+ 20 349,707	—	—	
	— 282 010,658	+ 20 351,770	—	—	
	— 282 010,905	+ 20 351,922	—	—	
2838	— 320 203,34	+ 22 870,17	54,12	53,23	
2839	— 288 847,276	+ 21 052,953	50,84	49,94	
2840	— 325 509,490	+ 23 457,420	44,96	44,06	Oberer Rand.
2841	— 318 232,73	+ 23 099,88	85,42		
2842	— 313 892,00	+ 22 842,33	53,20	52,30	
2843	— 297 404,45	+ 22 135,66	55,86	54,96	
2844	— 287 167,85	+ 22 060,83	44,88	43,98	
2845	— 316 239,50	+ 23 880,43	53,24	52,34	
2846	— 292 801,45	+ 22 510,37	71,91		
2847	— 327 224,69	+ 24 763,99	69,04		
2848	— 284 681,63	+ 22 245,70	39,61		
2849	— 309 250,60	+ 23 762,55	48,14	47,25	
2850	— 294 774,308	+ 22 863,400	57,756	56,865	Niv. P.
2851	— 283 179,96	+ 22 234,57	16,80	15,90	
2852	— 305 650,671	+ 23 696,982	55,96	55,06	
2853	— 314 615,58	+ 24 512,91	51,91	51,01	
2854	— 279 000,21	+ 22 524,03	18,83	17,93	
2855	— 281 024,59	+ 22 766,14	16,52	15,62	
2856	— 288 947,69	+ 23 384,23	17,23	16,33	
2857	— 301 377,59	+ 24 274,43	50,31	49,41	
2858	— 318 879,27	+ 25 971,82	50,39	49,49	
2859	— 312 437,07	+ 25 888,38	57,50	56,60	

2836. Wrlssonberg. Die Festlegung ist im Jahre 1897 entfernt worden.

Ordnung	Geographische Koordinaten		N a m e n	Nr.
	Breite	Länge		
III	52° 50' 34,2150	26° 28' 40,2151	Neubbruchhausen III . . . . .	2860
III	52° 50' 38,5522	26° 24' 14,4522	Bassum . . . . .	2861
IV	52° 50' 40,6767	26° 41' 14,9862	Bruchhausen . . . . .	2862
IV	52° 50' 41,2178	26° 45' 27,6452	Wehrenberg . . . . .	2863
III	52° 50' 42,6825	26° 30' 32,3954	Neubbruchhausen II . . . . .	2864
III	52° 50' 42,9412	26° 36' 7,2780	Ünzen I . . . . .	2865
III	52° 50' 43,9378	26° 9' 38,1624	Hölingen . . . . .	2866
III	52° 50' 44,2432	26° 47' 27,9540	Wechold, Kirchturm, Knopf . . . . .	2867
			„ „ „ „ „ Turmbolzen exzentr.	
IV	52° 50' 46,9328	26° 23' 28,6733	Bassum, Kirchturm, Knopf . . . . .	2868
III	52° 50' 50,4298	26° 26' 15,7291	Osterbinde . . . . .	2869
III	52° 50' 57,8496	26° 17' 46,0057	Hohnholz . . . . .	2870
IV	52° 51' 8,3991	26° 38' 30,0484	Berxen II . . . . .	2871
II	52° 51' 29,7226	26° 10' 59,3925	Winkelsett I . . . . .	2872
III	52° 51' 32,7849	26° 44' 42,3463	Loge . . . . .	2873
III	52° 51' 37,5116	26° 15' 0,5258	Beckeln I . . . . .	2874
IV	52° 51' 38,1910	26° 49' 0,0708	Wührden, Schloßturn, Spitze . . . . .	2875
III	52° 51' 39,5481	26° 28' 44,8459	Halbetzen . . . . .	2876
IV	52° 51' 42,3124	26° 42' 18,7134	Kleinenborstel . . . . .	2877
III	52° 51' 46,1952	26° 13' 33,3274	Beckeln II . . . . .	2878
III	52° 51' 50,7506	26° 31' 21,8115	Jardinghausen . . . . .	2879
IV	52° 51' 59,1038	26° 20' 51,1164	Gr. Henstedt . . . . .	2880
III	52° 52' 0,5680	26° 39' 7,4043	Ünzen II . . . . .	2881
IV	52° 52' 9,2101	26° 34' 3,3805	Wachendorf I . . . . .	2882
III	52° 52' 13,5317	26° 17' 42,7231	Holzhausen . . . . .	2883
III	52° 52' 15,3117	26° 46' 41,0699	Eitzendorf II . . . . .	2884
III	52° 52' 26,9446	26° 48' 23,6104	Eitzendorf, Kirchturm, Knopf . . . . .	2885
IV	52° 52' 31,7745	26° 50' 17,2879	Magelsen, Kirchturm, Knopf . . . . .	2886
III	52° 52' 34,1853	26° 25' 50,5678	Kl. Bramstedt . . . . .	2887
III	52° 52' 34,9073	26° 22' 49,8751	Klenkenborstel . . . . .	2888
II	52° 52' 35,1145	26° 44' 5,7871	Martfeld, Kirchturm, Helmstange . . . . .	2889
			„ „ „ „ „ Turmbolzen exzentr.	
III	52° 52' 40,8782	26° 30' 29,1273	Klues . . . . .	2890
III	52° 52' 46,7710	26° 16' 29,8197	Kl. Köhren . . . . .	2891
III	52° 52' 50,4704	26° 32' 23,8908	Heiligenfelde, Kirchturm, Knopf . . . . .	2892
IV	52° 52' 53,1984	26° 12' 41,7890	Winkelsett II . . . . .	2893
IV	52° 52' 53,2874	26° 40' 30,9330	Spracken . . . . .	2894
III	52° 52' 53,8455	26° 28' 20,7252	Syker Forst I . . . . .	2895
III	52° 53' 0,0342	26° 18' 43,1481	Gr. Hollwedel . . . . .	2896
IV	52° 53' 3,8838	26° 36' 8,5608	Wachendorf II . . . . .	2897
III	52° 53' 6,1534	26° 9' 49,1865	Barjenbruch . . . . .	2898
II	52° 53' 7,2228	26° 33' 48,9202	Gödestorf I . . . . .	2899
III	52° 53' 14,5926	26° 14' 49,7256	Gr. Köhren . . . . .	2900
II	52° 53' 16,9070	26° 20' 26,4957	Hollwedel . . . . .	2901
III	52° 53' 18,2009	26° 47' 47,6915	Eitzendorf I . . . . .	2902
IV	52° 53' 44,0817	26° 43' 2,7396	Schwarme II . . . . .	2903
III	52° 53' 49,1968	26° 45' 1,8833	Hustedt . . . . .	2904

2861. Bassum. Die Festlegung ist im Jahre 1899 entfernt worden.

2865. Ünzen I. Die Festlegung ist im Jahre 1897 entfernt worden.



Nr.	Ebene Koordinaten		Höhe über N. N.		Bemerkungen bezüglich der Höhenpunkte
	y	x	Pfeiler	Platte	
	m	m	m	m	
2860	— 304 471,73	+ 25 396,33	50,86	49,96	
2861	— 309 544,72	+ 25 853,14	—	—	
2862	— 290 458,07	+ 22 734,01	13,70	12,80	
2863	— 285 732,44	+ 24 469,08	14,98	14,08	
2864	— 302 469,90	+ 25 533,13	50,36	49,46	
2865	— 296 207,67	+ 25 153,20	—	—	
2866	— 325 917,36	+ 27 007,05	40,99	40,09	
2867	— 283 494,02	+ 24 431,03	—	50,37	
	— 283 498,28	+ 24 432,26	—	—	
2868	— 310 384,05	+ 26 166,86	—	74,19	
2869	— 307 241,98	+ 26 260,49	49,86	48,96	
2870	— 316 768,56	+ 26 919,85	51,30	50,40	
2871	— 293 490,28	+ 25 776,55	13,58	12,68	
2872	— 324 303,767	+ 28 408,598	46,80	45,90	
2873	— 286 485,07	+ 26 111,91	13,76	12,86	
2874	— 319 780,99	+ 28 348,49	46,22	45,32	
2875	— 281 657,48	+ 25 995,56	—	38,00	Mitte der Wetterfahne.
2876	— 304 370,18	+ 27 415,60	48,66	47,77	
2877	— 289 152,45	+ 26 566,16	13,84	12,94	
2878	— 321 392,84	+ 28 724,86	47,75	46,85	
2879	— 301 414,71	+ 27 577,51	56,790	55,894	Niv. P.
2880	— 313 185,23	+ 28 585,72	48,47	47,57	
2881	— 292 694,23	+ 27 345,38	11,84	10,95	
2882	— 298 359,74	+ 27 960,05	51,41	50,51	
2883	— 316 676,59	+ 29 260,96	46,28	45,38	
2884	— 284 188,39	+ 27 294,27	14,04	13,14	
2885	— 282 251,02	+ 27 541,16	—	47,07	
2886	— 280 118,02	+ 27 566,62	—	57,86	
2887	— 307 520,05	+ 29 309,30	47,85	46,96	
2888	— 310 894,66	+ 29 547,90	40,59	39,69	
2889	— 287 054,034	+ 28 077,558	—	45,82	Knopfmittle.
	— 287 053,161	+ 28 074,183	—	—	
2890	— 302 302,41	+ 29 187,16	48,72	47,81	
2891	— 317 971,19	+ 30 376,98	46,50	45,60	
2892	— 300 139,75	+ 29 349,56	—	85,62	
2893	— 322 217,82	+ 30 858,10	45,76	44,86	
2894	— 291 051,74	+ 28 880,25	12,39	11,49	
2895	— 304 676,15	+ 29 738,50	49,80	48,90	
2896	— 315 453,62	+ 30 623,03	43,93	43,03	
2897	— 295 916,81	+ 29 504,58	11,52	10,62	
2898	— 325 415,05	+ 31 474,58	40,90	40,01	
2899	— 298 519,141	+ 29 768,394	47,54	46,65	
2900	— 319 784,12	+ 31 359,70	45,32	44,42	
2901	— 313 489,203	+ 31 018,223	42,22	41,32	
2902	— 282 829,48	+ 29 163,55	13,21	12,31	
2903	— 288 104,94	+ 30 277,82	12,50	11,61	
2904	— 285 870,23	+ 30 303,42	12,81	11,91	

2892. Heiligenfelde, Kirche. Die Höhenmarke am Fuße der Nordseite des Turmes liegt 48,255 m über N. N.

Ordnung	Geographische Koordinaten		N a m e n	Nr.
	Breite	Länge		
III	52° 53' 49,6094	26° 31' 40,6253	Reerßen . . . . .	2905
III	52 53 50,9823	26 25 16,2427	Nordwohde . . . . .	2906
III	52 53 51,8759	26 37 0,7472	Bahlum . . . . .	2907
III	52 54 5,0616	26 17 44,3610	Dünsen II . . . . .	2908
III	52 54 9,0571	26 23 26,5200	Stühren . . . . .	2909
II	52 54 16,6457	26 41 19,3842	Schwarme, Kirchturm, Helmstange . . . . .	2910
			" , " , Leuchtblözen I.	
			" , " , " II.	
			" , " , Turmbolz. exzentr.	
III	52 54 18,5731	26 39 30,3973	Emtinghausen III . . . . .	2911
IV	52 54 22,1768	26 24 10,0462	Nordwohde, Kirchturm, Knopf . . . . .	2912
IV	52 54 26,4900	26 47 27,9390	Oiste . . . . .	2913
I	52 54 26,8122	26 28 22,6134	Finkenburg, Fahnenstange . . . . .	2914
			" , Leuchtblözen exzentr.	
			" , Turmbolz. exzentr.	
IV	52 54 30,3931	26 9 3,2172	Mahlstedt . . . . .	2915
IV	52 54 30,4142	26 35 9,3078	Gödestorf II . . . . .	2916
II	52 54 34,7419	26 15 21,7144	Harpstedt, Kirchturm, Helmstange . . . . .	2917
			" , " , Turmbolz. exzentr.	
III	52 54 39,0210	26 43 36,1463	Schwarme I . . . . .	2918
IV	52 54 41,0206	26 12 36,5948	Harpstedt II . . . . .	2919
III	52 54 48,6391	26 10 33,9903	Wohde . . . . .	2920
IV	52 54 51,6960	26 49 24,2524	Oiste, Kirchturm, Knopf . . . . .	2921
IV	52 54 52,4012	26 29 42,6460	Syke, Kirchturm, Knopf . . . . .	2922
III	52 54 57,2950	26 24 54,4070	Syker Forst II . . . . .	2923
III	52 54 57,5170	26 19 57,8526	Hilken . . . . .	2924
IV	52 55 6,5370	26 32 3,5940	Syker Forst III . . . . .	2925
III	52 55 7,5552	26 33 53,0842	Osterholz II . . . . .	2926
III	52 55 17,6879	26 17 46,0332	Dünsen I . . . . .	2927
III	52 55 32,3032	26 40 5,6226	Emtinghausen II . . . . .	2928
IV	52 55 40,8500	26 15 18,3366	Harpstedt I . . . . .	2929
III	52 55 50,5799	26 12 15,2668	Stiftenhöfte . . . . .	2930
IV	52 55 50,6836	26 37 29,0130	Emtinghausen IV . . . . .	2931
III	52 55 53,1182	26 19 4,9843	Klosterseele . . . . .	2932
III	52 56 3,0210	26 35 29,6085	Osterholz I . . . . .	2933
II	52 56 8,2270	26 22 8,7144	Kätigen . . . . .	2934
III	52 56 11,2336	26 26 54,9530	Ristedt I . . . . .	2935
II	52 56 17,7008	26 30 40,1962	Barrien . . . . .	2936
III	52 56 20,5356	26 10 38,3282	Prinzhöfte . . . . .	2937
III	52 56 20,7658	26 8 56,5188	Simmerhausen . . . . .	2938
IV	52 56 27,8531	26 29 30,7410	Barrien, Kirchturm, Knopf . . . . .	2939
III	52 56 28,1932	26 32 30,5566	Okel II . . . . .	2940
III	52 56 33,9232	26 39 10,6277	Emtinghausen I . . . . .	2941
III	52 56 45,2872	26 15 47,1248	Horstedt II . . . . .	2942
III	52 56 46,6239	26 13 37,0152	Schulenberg . . . . .	2943
IV	52 56 47,9008	26 37 4,0332	Felde . . . . .	2944

2939. **Barrien, Kirche.** Die Höhenmarke am Fuße der Südseite des Turmes liegt 20,987<sup>m</sup> über N. N.

Nr.	Ebene Koordinaten		Höhe über N. N.		Bemerkungen bezüglich der Höhenpunkte
	y	x	Pfeiler	Platte	
	m	m	m	m	
2905	— 300 834,16	+ 31 226,30	47,933	47,030	Niv. P.
2906	— 308 009,92	+ 31 721,84	44,34	43,44	
2907	— 294 851,27	+ 30 927,09	10,78	9,88	
2908	— 316 419,98	+ 32 703,04	43,63	42,74	
2909	— 310 023,07	+ 32 411,33	43,09	42,19	
2910	— 289 974,895	+ 31 399,238	—	52,74	Knopfmitte.
	— 289 972,131	+ 31 401,362	—	—	
	— 289 978,265	+ 31 399,971	—	—	
	— 289 978,804	+ 31 399,981	—	—	
2911	— 292 006,46	+ 31 581,58	9,87	8,98	Knopfmitte der Fahnenstange.
2912	— 309 184,34	+ 32 764,29	—	57,94	
2913	— 283 074,69	+ 31 294,37	12,03	11,13	
2914	— 304 459,581	+ 32 607,306	—	80,74	
	— 304 462,593	+ 32 607,591	—	—	
	— 304 463,044	+ 32 607,346	—	—	
			—	—	
2915	— 326 097,68	+ 34 133,79	41,88	40,98	Knopfmitte.
2916	— 296 859,23	+ 32 244,98	10,02	9,12	
2917	— 319 022,820	+ 33 795,116	—	80,17	
	— 319 025,569	+ 33 790,645	—	—	
2918	— 287 379,85	+ 31 937,41	12,17	11,27	
2919	— 322 092,35	+ 34 194,05	44,54	43,65	
			—	—	
2920	— 324 365,18	+ 34 582,83	42,60	41,70	Knopfmitte.
2921	— 280 857,40	+ 31 945,88	—	37,74	
2922	— 302 915,63	+ 33 303,42	—	70,39	
2923	— 308 285,59	+ 33 795,68	50,16	49,26	
2924	— 313 821,90	+ 34 159,95	41,06	40,16	
2925	— 300 257,20	+ 33 575,33	45,09	44,17	Knopfmitte.
2926	— 298 211,44	+ 33 479,87	38,80	37,90	
2927	— 316 241,55	+ 34 943,71	40,63	39,73	
2928	— 291 210,98	+ 33 820,78	10,82	9,93	
2929	— 318 932,29	+ 36 118,62	40,51	39,61	
			—	—	
2930	— 322 346,70	+ 36 368,62	43,70	42,80	Knopfmitte.
2931	— 294 099,43	+ 34 564,14	9,44	8,54	
2932	— 314 696,55	+ 35 941,31	40,61	39,71	
2933	— 296 304,28	+ 35 081,71	8,94	8,04	
2934	— 311 238,068	+ 36 185,085	39,55	38,65	
			—	—	
			—	—	
2935	— 305 891,46	+ 35 935,71	57,70	56,80	Niv. P.
2936	— 301 676,279	+ 35 870,325	46,434	45,542	
2937	— 324 093,18	+ 37 415,04	43,37	42,47	
2938	— 325 991,95	+ 37 550,40	41,25	40,35	
2939	— 302 952,43	+ 36 265,21	—	48,68	
			—	—	
2940	— 299 597,02	+ 36 065,81	31,19	30,29	Niv. P.
2941	— 292 122,10	+ 35 784,18	9,15	8,25	
2942	— 318 281,93	+ 37 794,98	39,83	38,94	
2943	— 320 706,05	+ 37 997,36	41,20	40,30	
2944	— 294 457,54	+ 36 359,72	8,06	7,16	
			—	—	
			—	—	

Ordnung	Geographische Koordinaten		N a m e n	Nr.
	Breite	Länge		
III	52° 56' 55,3706"	26° 24' 41,1675"	Warwe . . . . .	2945
III	52 57 5,8344	26 11 43,9727	Kl. Henstedt . . . . .	2946
III	52 57 13,4140	26 34 19,5988	Okel I . . . . .	2947
IV	52 57 17,9226	26 27 21,5334	Ristedt II . . . . .	2948
IV	52 57 21,1996	26 17 48,0228	Gr. Ippener III . . . . .	2949
IV	52 57 24,1050	26 21 58,4770	Heiligenrode II . . . . .	2950
III	52 57 29,4472	26 20 20,0062	Kirchscele . . . . .	2951
IV	52 57 46,0722	26 32 17,2702	Sudweyhe II . . . . .	2952
IV	52 57 46,6294	26 14 17,0467	Horstedt I . . . . .	2953
II	52 57 53,0478	26 41 35,9178	Thedinghausen, Kirchturm, Helmstange . . . . .	2954
			" " " , Leuchtbolz. I.	
			" " " " " II.	
			" " " " Turmbolz. exz.	
III	52 57 56,3295	26 18 27,4506	Gr. Ippener II . . . . .	2955
IV	52 58 2,2074	26 39 45,0816	Westerwisch . . . . .	2956
IV	52 58 10,8227	26 42 55,1244	Lunsen, Kirchturm, Knopf . . . . .	2957
III	52 58 13,0174	26 29 25,2718	Hahnenfeld . . . . .	2958
II	52 58 14,0740	26 36 34,2246	Riede, Kirchturm, Helmstange . . . . .	2959
II	52 58 15,9611	26 15 54,3596	Ippener . . . . .	2960
III	52 58 18,1605	26 24 30,3532	Wulfoop . . . . .	2961
II	52 58 29,0862	26 26 19,0882	Erichshof . . . . .	2962
II	52 58 49,3056	26 31 44,9495	Kirchweyhe . . . . .	2963
III	52 58 57,3450	26 34 25,1688	Sudweyhe I . . . . .	2964
III	52 58 58,2256	26 21 49,9331	Lehmkuhl . . . . .	2965
IV	52 59 14,6636	26 41 50,5598	Thedinghausen . . . . .	2966
III	52 59 21,3213	26 29 6,3464	Leeste, Kirchturm, Knopf . . . . .	2967
III	52 59 25,4349	26 39 41,8940	Dibbersen . . . . .	2968
IV	52 59 35,5016	26 16 17,3302	Annen II . . . . .	2969
III	52 59 39,3572	26 37 5,7666	Riede . . . . .	2970
III	52 59 40,6322	26 27 5,1935	Brinkum . . . . .	2971
IV	52 59 42,5060	26 18 18,7858	Annen I . . . . .	2972
III	52 59 43,3440	26 23 57,7972	Heiligenrode I . . . . .	2973
III	52 59 43,6880	26 32 43,0244	Kirchweyhe, Kirchturm, Knopf . . . . .	2974
II	53 0 8,9359	26 21 27,3345	Mackenstedt . . . . .	2975
III	53 0 9,5367	26 34 59,1777	Ahausen . . . . .	2976
III	53 0 36,0310	26 30 49,0328	Leeste . . . . .	2977
III	53 0 51,2632	26 18 8,7501	Gr. Ippener I . . . . .	2978
III	53 0 57,9000	26 20 56,2567	Stelle b. Mackenstedt . . . . .	2979
II	53 I 2,1583	26 27 22,4384	Brinkum, Kirchturm, Helmstange . . . . .	2980
			" " " , Kreuz I.	
			" " " " " II.	
			" " " , Turmbolzen exzentr.	
			" " " , Bremisch. Turmbolz.	

2965. **Lehmkuhl.** Die Festlegung ist im Jahre 1897 entfernt worden.

Nr.	Ebene Koordinaten		Höhe über N. N.		Bemerkungen bezüglich der Höhenpunkte
	y	x	Pfeiler	Platte	
			m	m	
2945	— 308 300,33	+ 37 457,96	34,75	33,85	
2946	— 322 774,75	+ 38 731,54	41,69	40,79	
2947	— 297 476,32	+ 37 336,25	6,71	5,82	
2948	— 305 264,89	+ 37 963,75	15,896	14,999	Niv. P.
2949	— 315 954,02	+ 38 755,37	37,80	36,90	
2950	— 311 277,51	+ 38 540,65	34,40	33,50	
2951	— 313 091,94	+ 38 824,04	35,18	34,28	
2952	— 299 695,11	+ 38 486,40	10,28	9,38	
2953	— 319 836,18	+ 39 800,62	36,63	35,73	
2954	— 289 264,526	+ 38 064,268	—	57,00	Knopfmitte.
	— 289 262,525	+ 38 066,069	—	—	
	— 289 266,218	+ 38 063,157	—	—	
	— 289 266,387	+ 38 062,874	—	—	
2955	— 315 147,67	+ 39 791,97	37,10	36,20	
2956	— 291 314,23	+ 38 471,86	7,96	7,06	
2957	— 287 754,67	+ 38 524,69	—	53,01	
2958	— 302 849,91	+ 39 521,05	12,105	11,205	Niv. P.
2959	— 294 850,505	+ 39 055,152	—	34,79	Knopfmitte.
2960	— 317 961,858	+ 40 586,067	37,02	36,12	
2961	— 308 338,15	+ 40 027,58	17,49	16,59	
2962	— 306 289,549	+ 40 235,449	12,473	11,578	Niv. P.
2963	— 300 175,906	+ 40 476,832	8,39	7,49	
2964	— 297 174,09	+ 40 539,61	5,79	4,89	
2965	— 311 248,67	+ 41 457,52	—	—	
2966	— 288 840,08	+ 40 568,58	9,80	8,90	
2967	— 303 069,87	+ 41 651,03	—	34,08	
2968	— 291 217,97	+ 41 045,92	9,30	8,40	
2969	— 317 371,42	+ 43 013,99	16,12	15,22	
2970	— 294 101,27	+ 41 653,05	10,12	9,23	
2971	— 305 289,72	+ 42 390,29	9,477	8,577	Niv. P.
2972	— 315 094,22	+ 43 081,35	15,60	14,71	
2973	— 308 776,06	+ 42 697,15	9,50	8,60	
2974	— 298 988,92	+ 42 088,89	—	42,74	
2975	— 311 528,263	+ 43 668,436	12,49	11,60	
2976	— 296 402,66	+ 42 730,03	9,93	9,03	
2977	— 301 011,66	+ 43 838,01	5,05	4,16	
2978	— 315 141,85	+ 45 216,88	10,18	9,29	
2979	— 312 008,95	+ 45 218,08	12,19	11,29	
2980	— 304 808,587	+ 44 887,614	—	45,77	Knopfmitte.
	— 304 811,761	+ 44 888,141	—	—	
	— 304 811,345	+ 44 888,362	—	—	
	— 304 811,708	+ 44 888,517	—	8,485	Niv. P.
	— 304 811,757	+ 44 888,235	—	8,469	Niv. P.

# Alphabetisches Verzeichnis der Punkte.

Nr.	N a m e n	Nr.	N a m e n
	<b>A.</b>		
2845	Abbenhausen.	1044	Alfeld.
1829	Abbenrode, Kirchturm.	1568	Alferde, Kirchturm.
2188	Abbensen, Kirche, Dachreiter.	1624	Allenacker Feld.
2174	Abbensen, Schloßthurm.	298	Allenberg.
2214	Abbensen I.	722	Allersheim.
2150	Abbensen II.	397	Allrode.
1225	Achim, Kirchturm.	366	Allroder Forst I.
564	Achtermannshöhe.	398	Allroder Forst II.
829	Ackenhausen.	426	Allroder Forst III.
214	Adelebsen, Kirchturm.	2193	Almhorst.
236	Adelebsen.	1165	Almstedt, Kirchturm.
1612	Adensen, Kirchturm.	1239	Almstedt.
1084	Adenstedt, Kirchturm, Kr. Marienburg i. Hann.	462	Altehauung.
1845	Adenstedt, Kirchturm, Kreis Peine.	2159	Altena.
1090	Adenstedt.	2784	Altenbücken.
1808	Adenstedt I.	687	Altendorferberg.
1832	Adenstedt II.	1920	Altenhagen.
1490	Adersheim, Kirchturm.	1565	Altenhagener Forst I.
1465	Adersheim.	1571	Altenhagener Forst II.
730	Adlerberg.	2838	Alten Marhorst.
1389	Adlershorst.	466	Alte Schmach.
1719	Adlum, Kirchturm.	867	Alt Gandersheim, Kirchturm.
1206	Ärzen, Kirchturm.	888	Alt Gandersheim I.
1327	Afferde.	845	Alt Gandersheim II.
2813	Affinghausen.	1129	Alt Wallmoden, Gutsturm.
2976	Ahausen.	1505	Alversdorf, Kirchturm.
530	Ahlsburg.	1670	Alvesrode.
666	Ahlshausen.	1731	Alvesse, Kirchturm.
1593	Ahlum, Kirchturm.	2224	Alvesse.
1615	Ahlum.	708	Amelsen.
371	Ahnenberg.	1682	Amelungs Berg.
1215	Ahornberg.	838	Amelunxborn, Kirchturm.
1744	Ahrbergen, Kirchturm.	501	Amkenberg.
1752	Ahrbergen.	1614	Amleben, Kirchturm.
740	Ahrendsberg.	2783	Anderten.
1266	Ahrenfeld.	2472	Anemolter I.
1000	Ahrensberg.	2476	Anemolter II.
797	Ahrensthal.	270	Angerstein, Kirchturm.
2852	Albringhausen.	261	Angerstein.
2779	Aldorf.	2972	Annen I.
1053	Alfeld, Kirche, nördl. Turm.	2969	Annen II.
1052	Alfeld, Kirche, südl. Turm.	1840	Antendorf.
		1967	Apelern, Kirche, Dachreiter.
		1661	Apelnstedt, Kirchturm.
		213	Appenrode.

Nr.	N a m e n	Nr.	N a m e n
1741	Arensburg, Schloßturm (in Schaumburg-Lippe).	2629	Barenburg I.
1860	Argestorf.	2614	Barenburg II.
776	Arholzen, Kirchturm.	2573	Barenburg III.
2001	Arnum.	1328	Barfelde, Kirchturm.
2651	Aschen I.	1397	Barienrode, Kirchturm.
2709	Aschen II.	2898	Barjenbruch.
2643	Aschen III.	1910	Barmke, Kirchturm.
2678	Aschen IV.	1939	Barmke.
2607	Aschen V.	2736	Barnstorf, Kirchturm, Kr. Diepholz.
1664	Asel, Kirchturm.	1344	Barnstorf, Kircht., Kr. Wolfenbüttel.
2797	Asendorf, Kirchturm.	1290	Barnstorf.
1467	Asse, Steinpfeiler.	1694	Barnten, Kirchturm.
925	Astfeld, Kirchturm.	2039	Barrien, Kirchturm.
931	Astfeld.	2700	Barrien, Kreis Sulingen.
1619	Atzum, Kirchturm.	2936	Barrien, Kreis Syke.
1616	Atzum.	2127	Barrigsen.
496	Auf dem Acker I.	2043	Barsinghausen I.
549	Auf dem Acker II.	2002	Barsinghausen II.
521	Auf dem Acker III.	1989	Barsinghausen III.
878	Augustdorf, Kirchturm (in Lippe).	170	Barterode, Kirchturm.
2828	Austen.	180	Barterode I.
756	Avendshausen.	160	Barterode II.
2489	Averhoy.	188	Barterode III.
	<b>B.</b>	241	Bartolfelde, Kirchturm.
909	Baarsen I.	225	Bartolfelde I.
945	Baarsen II.	265	Bartolfelde II.
1298	Baddeckenstedt, Kirchturm.	1418	Barum, Kirchturm.
1277	Baddeckenstedt.	1400	Barum.
588	Badenhausen, Kirchturm.	2595	Barver, Kirchturm.
563	Badenhausen.	2562	Barver I.
2136	Badenstedt.	2613	Barver II.
478	Bäregarten.	2597	Barver III.
1136	Bärenkopf, Kreis Goslar.	2622	Barver IV.
503	Bärenkopf, Kreis Uslar.	125	Basis nördlich.
310	Bärenthaler.	72	Basis südlich.
2907	Bahlum.	2477	Basse, Kirchturm.
2200	Bahrdorf, Kirchturm.	2455	Basse.
2206	Bahrdorf I.	2868	Bassum, Kirchturm.
2168	Bahrdorf II.	2861	Bassum.
2163	Bahrdorf III.	1605	Bavenstedt, Kirchturm.
1708	Bakede.	1758	Beber, Kirchturm.
1658	Bakeder Berg.	1721	Beber.
2743	Balge, Kirchturm.	2091	Beckedorf, Kirchturm.
50	Ballenhausen.	2130	Beckedorf.
1362	Bannensiek.	2874	Beckeln I.
1524	Bansleben, Kirchturm.	2878	Beckeln II.
1253	Banteln, Kirchturm.	1637	Beddingen, Kirchturm.
2077	Bantorf.	2825	Behlmer.
1642	Barbecke, Kirchturm.	1423	Behrensen, Kreis Hameln.
1633	Barbecke.	344	Behrensen, Kreis Northeim.
264	Barbis, Kirchturm.	53	Beienrode I.
237	Barbis I.	66	Beienrode II.
238	Barbis II.	1271	Beierstedt, Kirchturm.
550	Barenberg.	1249	Beierstedt.
2518	Barenborstel I.	1270	Beinum, Kirchturm.
2509	Barenborstel II.	795	Bellenberg (in Lippe).
2594	Barenburg, Kirchturm.	741	Belzerberg.
		2089	Bemerode, Kirchturm.
		350	Benneckenstein I (im Reg.-Bez. Erfurt).
		361	Benneckenstein II (i. Reg.-Bez. Erfurt).

Nr.	N a m e n	Nr.	N a m e n
333	Benneckensteiner Forst (im Reg.-Bez. Erfurt).	2	Birkenplatz.
1798	Bennigsen, Kirchthurm.	51	Bischhausen, Kirchthurm.
1757	Bennigsen I.	52	Bischhausen.
1764	Bennigsen II.	1307	Bisperode, Kirchthurm.
1331	Benstorf, Kirchthurm.	1274	Bisperode I.
2086	Benther Berg.	1226	Bisperode II.
733	Bentierode.	617	Blankenburg, ev. Kirche.
724	Benzingerode I.	623	Blankenburg, kath. Kirche.
762	Benzingerode II.	614	Blankenburg, Schloßthurm.
1575	Berel, Kirchthurm.	613	Blankenburg I, Steinpfeiler.
2292	Berenbostel.	651	Blankenburg II.
2274	Berenbrock.	573	Blankenburger Forst.
2466	Bergfeld, Schulturm.	421	Blankenhagen.
2438	Bergfeld.	1610	Bleckenstedt, Kirchthurm.
2253	Bergkirchen, Kirchthurm (in Schaumburg-Lippe).	1585	Bleckenstedt.
414	Berka, Kirchthurm.	1925	Bledeln, Kirchthurm.
2697	Berkel.	1942	Bledeln.
1421	Berklingen, Kirchthurm.	555	Blockköthenkopf.
1403	Berklingen.	957	Blomberg, Kirchthurm (in Lippe).
2013	Berkum, Kirche, Dachreiter.	34	Blümerberg.
2033	Berkum.	2185	Blumenhagen.
1756	Bernsen.	2517	Bockel.
435	Berwartshausen.	1108	Bockenem, Kirchthurm.
2850	Berxen I.	1073	Bockenem.
2871	Berxen II.	2660	Bockhorn.
1360	Bessingen, Kirchthurm.	753	Bocksberg I.
1390	Betheln, Kirchthurm.	774	Bocksberg II.
1375	Betheln I.	2791	Bockstedt.
1434	Betheln II.	1153	Bodenburg, Schloßthurm.
894	Bettingerode, Kirchthurm.	1158	Bodenburg.
1867	Bettmar, Kirchthurm.	314	Bodenfelde, Kirchthurm.
1607	Bettmar.	289	Bodenfelde.
1613	Bettrum, Kirchthurm.	252	Bodensee, Kirchthurm.
1050	Beuchte, Kirchthurm.	1774	Bodenstedt, Kirchthurm.
1060	Beuchte.	1722	Bodenstedt.
2093	Bevenrode, Kirchthurm.	961	Bodenwerder.
2581	Bevensen.	1126	Bönnien, Kirchthurm.
763	Bevern, Kirchthurm.	1142	Bönnien.
728	Bevern.	688	Börnecke, Kirchthurm.
1796	Bielstein.	705	Börnecke I.
2041	Bienrode, Kirchthurm.	681	Börnecke II.
2020	Bienrode.	715	Börnecke III.
1814	Bierbergen, Kirchthurm.	1159	Börry, niedere Kirche.
834	Bilderlahe, Kirchthurm.	1149	Börry I.
862	Bilderlahe.	1188	Börry II.
750	Billerbeck.	1257	Börßum, Kirchthurm.
297	Bilshausen, Kirchthurm.	1191	Börßum.
274	Bilshausen I.	2485	Bösenhausen.
282	Bilshausen II.	76	Bösenrode.
1335	Binder, Kirchthurm.	2414	Böthel.
1305	Binder.	536	Boffzen, Kirchthurm.
2590	Binnen, Kirchthurm.	540	Boffzen I.
2602	Binnen I.	526	Boffzen II.
2612	Binnen II.	2289	Bohnhorst I.
2618	Binnener Forst I.	2281	Bohnhorst II.
2668	Binnener Forst II.	2240	Bohnhorsterhöfen.
2627	Binnener Forst III.	1492	Bohrberg.
2676	Binnener Forst IV.	2032	Boimstorf I.
		2055	Boimstorf II.
		2267	Bokeloh.



Nr.	N a m e n	Nr.	N a m e n
340	Bollensen, Kirchturm.	1888	Braunschweig, Mus., nordwstl. Kuppel.
2504	Bolsehle.	1846	Braunschweig, Salzdahlumerstr. 107, Konzerthalle, Südgiebel.
1983	Bolzum, Kirchturm.	1940	Braunschweig, Schlachthausurm, Schornstein.
22	Bonafort.	1887	Braunschweig, Schloß, Kuppel.
389	Boosberg.	1856	Braunschweig, Wasserturm.
2343	Bordenau, Kirchturm.	1854	Braunschweig, Zentralfriedhof, Kapellenturm.
2372	Bordenau.	1847	Braunschweig.
1871	Bornum, Kirchturm, Kr. Helmstedt.	1028	Bredelem, Kirchturm.
1321	Bornum, Kirchturm, Kr. Wolfenbüttel.	1035	Bredelem.
1011	Bornum, Kreis Gandersheim.	1815	Bredenbeck.
1800	Bornum, Kreis Helmstedt.	1162	Breinum, Kirchturm.
901	Bornumhausen, Kirchturm.	1193	Breinum.
906	Bornumhausen.	765	Breitenberg, Kreis Wolfenbüttel.
2682	Borstel, Kirchturm.	408	Breitenberg, Kreis Zellerfeld.
2546	Borstel, Kreis Neustadt a. Rbge.	172	Breitenberg I.
2673	Borstel, Kreis Nienburg.	151	Breitenberg II.
2698	Borsteler Wald.	1122	Bremke.
1705	Borsum, Kirchturm.	887	Brevörde, Kirchturm.
1687	Borsum I.	875	Brevörde.
1749	Borsum II.	2980	Brinkum, Kirchturm.
1984	Bortfeld, Kirchturm.	2971	Brinkum.
2806	Borwede.	162	Brochthausen I.
2254	Bothfeld, Kirchturm.	171	Brochthausen II.
2233	Bothfeld I.	2333	Brockum I.
2279	Bothfeld II.	2381	Brockum II.
232	Bovenden I.	2347	Brockum III.
220	Bovenden II.	2421	Brockum IV.
43	Brackenber.	1647	Broistedt I.
2363	Brackstedt, Schulturm.	1673	Broistedt II.
2349	Brackstedt.	1792	Broitzem, Kirchturm.
2754	Brake.	1773	Broitzem.
833	Brakelsiek, Schulhaus, Dachreiter (in Lippe).	2461	Brokeloh I.
841	Brakelsiek (in Lippe).	2491	Brokeloh II.
258	Bramburg.	589	Bruchberg.
2286	Bramkamp I.	2862	Bruchhausen.
2249	Bramkamp II.	1501	Bruchmachersen.
575	Brandkopf.	1187	Brüggen, Kirchturm.
2599	Brase.	1143	Brüggen.
492	Braunlage, Kirchturm.	2593	Brümmerloh.
1905	Braunschweig, Andreaskirche.	1805	Bründeln.
1898	Braunschweig, Brüdernk., Dachreiter.	2234	Brüninghorstedt.
1892	Braunschweig, Dom, Laternenturm.	1475	Brünninghausen.
1893	Braunschweig, Dom, niederer Turm.	748	Brunsen.
1903	Braunschweig, Katharinenkirche, hoher Turm.	1015	Buchhagen.
1904	Braunschweig, Katharinenk., niederer Laternenturm.	159	Buchholz.
1891	Braunschweig, kath. Kirche.	2717	Buchhorst.
1906	Braunschweig, Kreuzklosterkirche.	2280	Büchenberg.
1883	Braunschweig, Magnikirche.	1869	Bückeberg.
1885	Braunschweig, Martinik., nördl. Turm.	1877	Bückeberg, kath. Kirche (in Schaum- burg-Lippe).
1884	Braunschweig, Martinik., südl. Turm.	1874	Bückeberg, luth. Kirche (in Schaum- burg-Lippe).
1876	Braunschweig, Michaeliskirche.	2809	Bücken, Kirche, nördl. Turm.
1899	Braunschweig, Petrikirche.	2808	Bücken, Kirche, südl. Turm.
1870	Braunschweig, Ägidienhalle, Dachreit.	2793	Bücken.
1879	Braunschweig, Hptpstamt., östl. Turm.	1583	Büddenstedt, Kirchturm.
1880	Braunschweig, Hptpstamt., wstl. Turm.	1589	Büddenstedt.
1909	Braunschweig, Infanteriekaserne.		
1865	Braunschweig, Marienstift.		

Nr.	N a m e n	Nr.	N a m e n
320	Bühle.	783	Dasseler Forst III.
2617	Bühren, Kirchturm.	627	Dassensen.
92	Bühren.	2550	Deblinghausen.
1144	Bültum, Kirchturm.	1691	Deckbergen, Kirchturm.
822	Bündheim, Kirchturm.	2824	Dedendorf.
859	Bündheim.	2215	Dedensen.
542	Buensen.	770	Deensen, Kirchturm.
2225	Burg, Aussichtsturm.	1938	Degersen.
796	Burgberg, Försterhaus.	1351	Dehmkerbrock I.
1210	Burgdorf, Kirchturm, Kr. Goslar.	1343	Dehmkerbrock II.
1494	Burgdorf, Kircht., Kr. Wolfenbüttel.	46	Deiderode.
1231	Burgdorf, Kreis Goslar.	1212	Deinsen.
1499	Burgdorf, Kreis Wolfenbüttel.	1824	Deister.
201	Burg Hohnstein, Ruine.	962	Delligsen.
1485	Burgstemmen, Kirchturm.	505	Denkershausen.
2411	Burlage, Kirchturm.	751	Denkieshausen.
827	Butterberg.	1851	Denstorf, Kirchturm.
		209	Deppoldshausen.
		431	Derenthal, Kirchturm.
		491	Derenthal I.
		464	Derenthal II.
637	Calefeld, südl. Kirchturm.	1340	Derneburg, Schloßsturm.
596	Calefeld I.	136	Desingerode, Kirchturm.
646	Calefeld II.	135	Desingerode.
883	Calenberg, Aussichtsturm (in Lippe).	1802	Destedt, Kirchturm.
2222	Calvörde, Kirchturm.	1882	Destedt.
2277	Calvörde.	1268	Detfurth, Kirchturm.
2084	Calvörder Forst I.	35	Detberg.
2156	Calvörder Forst II.	1599	Dettum, Kirchturm.
2205	Calvörder Forst III.	1639	Dettum.
349	Carlshaus.	2037	Devese.
393	Catlenburg, Kirchturm.	2968	Dibbensen.
18	Cattenbühl.	785	Dickekopf.
602	Cattenstedt, Kirchturm.	2626	Dickel I.
313	Cellerberg.	2621	Dickel II.
653	Clausthal, Marktkirche, westl. Turm.	2760	Dieckhaus.
644	Clausthal, Grube Maria, Schornstein.	1342	Diedersen.
639	Clausthal I.	1352	Diekholzen, Kirchturm.
630	Clausthal II.	1025	Dielmessen, Kirchturm.
608	Clausthaler Forst.	85	Diemarden.
804	Clusberg.	2235	Diepenau.
2701	Cornau.	2570	Diepholz, Kirchturm.
1394	Cramme, Kirchturm.	2569	Diepholz, Schloßsturm.
1399	Cramme.	2465	Diepholzer Bruch.
1827	Cremlingen, Kirchturm.	2563	Diepholzer Moor I.
		2586	Diepholzer Moor II.
		2350	Dierstorf.
		686	Dietrichsberg.
1043	Dahlum	1598	Dingelbe, Kirchturm.
927	Dalbke, Papierfabrik, Schornstein (in Lippe).	388	Dinkelhausen.
65	Dankelshausen.	1545	Dinklar.
852	Dankelsheim.	2074	Ditterke.
2272	Danndorf.	882	Dittmarsberg.
649	Dassel, Kirchturm.	1364	Dobbeln, Kirchturm.
655	Dassel I.	2076	Döhren.
665	Dassel II.	886	Dölme.
618	Dassel III.	1037	Dörnten, Kirchturm.
622	Dassel IV.	1024	Dörnten.
587	Dasseler Forst I.	2695	Dörpel.
607	Dasseler Forst II.	2543	Dörrieh I.

Nr.	N a m e n	Nr.	N a m e n
2507	Dörrieloß II.	584	Eboldshausen.
2532	Dörrieloß III.	610	Echte, Kirchturm.
535	Dörrißen.	601	Echte I.
2729	Dolldorf.	629	Echte II.
2664	Donstorf I.	831	Ecksberg.
2694	Donstorf II.	2259	Eddesse, Kirchturm.
2649	Donstorf III.	2283	Eddesse.
2177	Dorst, Ziegelei, Schornstein.	2203	Edemissen, Kirchturm.
2189	Dorst.	571	Edemissen.
1346	Dorstadt, Kirchturm.	544	Edesheim, Kirchturm.
1366	Dorstadt I.	1359	Egenstedt, Kirchturm.
1313	Dorstadt II.	1963	Egestorf.
440	Dorste, Kirchturm.	1285	EGge.
441	Dorste I.	271	Eichberg, Kreis Blankenburg.
483	Dorste II.	1387	Eichberg, Kreis Hameln.
459	Dorste III.	481	Eichenberg.
2707	Drakenburg, Kirchturm.	993	Eichenborn I.
2714	Drakenburg I.	1032	Eichenborn II.
2675	Drakenburg II.	570	Eichenfaß.
2718	Drakenburg III.	2276	Eickenrode I.
60	Dramfeld.	2306	Eickenrode II.
90	Dransberg.	2552	Eickhof, Schloßturn.
108	Dransfeld, Kirchturm.	2792	Eickhorst.
103	Dransfeld.	803	Eickmuhl.
2696	Dreeke I.	920	Eierhausen.
2671	Dreeke II.	671	Eilensen, Kirchturm.
498	Dreyberg.	1578	Eilum.
1608	Drispenstedt.	2483	Eilvese I.
1529	Drütte, Kirchturm.	2454	Eilvese II.
1573	Drütte.	1769	Eimbeckhausen.
2538	Dudensen I.	1283	Eime, Kirchturm.
2568	Dudensen II.	792	Eimen.
118	Duderstadt, ev. Kirche.	684	Einbeck, Marktkirche.
133	Duderstadt I.	717	Einbeck I.
124	Duderstadt II.	654	Einbeck II.
659	Düderode, Kirchturm.	657	Einersberg.
2250	Düdinghausen, Kreis Rinteln.	1567	Einum, Kirchturm.
2544	Düdinghausen, Kreis Stolzenau.	2379	Eischott, Schulturm.
2244	Düendorf.	2389	Eischott I.
434	Düna.	2388	Eischott II.
2927	Dünsen I.	566	Eisdorf, Kirchturm.
2908	Dünsen II.	577	Eisdorf.
2680	Düste I.	2762	Eiße.
2654	Düste II.	2885	Eitzendorf, Kirchturm.
1376	Dütberg.	2902	Eitzendorf I.
406	Duhm I.	2884	Eitzendorf II.
407	Duhm II.	1288	Eitzum, Kirchturm, Kr. Gronau.
1104	Duingen, Kirchturm.	1540	Eitzum, Kirchturm, Kr. Wolfenbüttel.
1072	Duingenberg I.	1333	Eitzum.
1138	Duingenberg II.	2111	Eixe, Kirche, Dachreiter.
1101	Duingenberg III.	1365	Elber Berg.
1991	Dungelbeck, Kirchturm.	585	Elbingerode, Kirchturm, Kr. Ilfeld.
		356	Elbingerode, Kirchturm, Kr. Osterode a. Harz.
	<b>E.</b>	327	Elbingerode.
193	Ebergötzen I.	560	Elbingerode I.
212	Ebergötzen II.	541	Elbingerode II.
177	Eberhausen, Kirchturm.	554	Elbingerode III.
1217	Eberholzen, Kirchturm.	871	Elbrinxen, Kirchturm (in Lippe).
403	Ebersberg.	1590	Eldagsen, Kirchturm.

Nr.	N a m e n	Nr.	N a m e n
1630	Eldagsen I.	203	Esebeck I.
1651	Eldagsen II.	205	Esebeck II.
1606	Eldagsen III.	734	Eselsberg.
476	Elender Forst.	1154	Esperde, Kirchturm.
811	Elfenstein.	2639	Esperke I.
37	Elkershausen.	2604	Esperke II.
635	Ellensen.	2803	Essen.
1653	Ellerburg.	2345	Essern.
130	Ellershausen, Kirchturm.	2068	Essinghausen, Kirche, Dachreiter.
122	Ellershausen.	2542	Estorf, Kirchturm.
173	Elliehausen, Kirchturm.	2522	Estorf I.
169	Elliehausen I.	2537	Estorf II.
166	Elliehausen II.	112	Euzenberg.
296	Ellierode, Kirchturm.	1095	Evenhausen (in Lippe).
1739	Elm.	1631	Evensen.
2288	Elsebeck, Kirchturm.	1601	Exten, Kirchturm.
2330	Eltze, Kirchturm.	2720	Eydelstedt I.
2356	Eltze I.	2711	Eydelstedt II.
2387	Eltze II.	2804	Eystrup, Kirchturm.
451	Elvershausen.	2821	Eystrup.
354	Elvese.		
1409	Elze, Kirchturm.		<b>F.</b>
1425	Elze, Villenturm.		
1455	Elze.	482	Fachberg.
54	Emme.	689	Fahrenberg.
1574	Emmerke, Kirchturm.	828	Falkenhagen, ev. Kirche (in Lippe).
1208	Emmern.	134	Falkenhagen.
1817	Emmerstedt, Kirchturm.	1579	Farmsen, Kirche, Dachreiter.
1822	Emmerstedt I.	1943	Feggendorf.
1763	Emmerstedt II.	276	Fehrlingsen I.
2464	Empede.	246	Fehrlingsen II.
2087	Empelde.	1680	Feldbergen, Kirche, Dachreiter.
2941	Emtinghausen I.	1686	Feldbergen.
2928	Emtinghausen II.	2944	Felde.
2911	Emtinghausen III.	395	Fiengenkopf.
2931	Emtinghausen IV.	2914	Finkenburg.
800	Engelade, Kirchturm.	1484	Fischbeck, Kirche, Dachreiter.
780	Engelade.	1517	Fischbeck.
2315	Engelbostel, Kirchturm.	1019	Fischerköpfe.
2348	Engelbostel.	409	Fissekenköpfe.
1591	Engelstedt, Kirchturm.	891	Fissenknicke (in Lippe).
1317	Engerode.	1312	Flachstökkeim.
2436	Ensen.	2126	Flechtorf, Kirchturm.
1978	Equord, Kirchturm.	2122	Flechtorf.
221	Erbsen.	1543	Flegessen, Kirchturm.
694	Erichsburg, Schloßthurm.	754	Flößhay.
2672	Erichshagen, Kirchturm.	1005	Föhrste, Kirchturm.
2669	Erichshagen.	1017	Föhrste.
2064	Erichshof, Gutsturm.	1062	Fölziehausen.
2962	Erichshof.	2471	Förlingen I.
1684	Erkerode.	2443	Förlingen II.
977	Ernestinental.	2423	Förlingen III.
1295	Esbeck, Kirchturm, Kr. Gronau.	525	Förste, Kirchturm.
1550	Esbeck, Kirchturm, Kr. Helmstedt.	543	Förste.
1533	Esbeck.	529	Fredelsloh I.
1775	Escher.	490	Fredelsloh II.
1480	Escherberg I.	2756	Freesenheede.
1424	Escherberg II.	1702	Frellstedt, Kirchturm.
918	Eschershausen, Kirchturm.	2376	Frestorf.
900	Eschershausen.	2859	Freudenberg.

Nr.	N a m e n	Nr.	N a m e n
31	Friedland.	67	Gleichen, Steinpfeiler.
2353	Frielingen.	1915	Gleidingen, Kirchturm.
2070	Frille I (in Schaumburg-Lippe).	1937	Gleidingen.
25	Fuchsberg, Kreis Münden.	2056	Glentorf, Kirchturm.
2405	Fuchsberg, Kreis Stolzenau.	2327	Godshorn.
1561	Fümmelse, Kirchturm.	2810	Göddern.
1584	Fümmelse.	2899	Gödestorf I.
497	Fürstenberg.	2916	Gödestorf II.
1527	Fuhlen, Kirchturm.	1810	Gödringen, Kirchturm.
	<b>G.</b>	1828	Gödringen.
1820	Gadenstedt, Kirchturm.	149	Göttingen, Jakobikirche.
2740	Gadesbünden.	207	Göttingen, nördl. Meridianzeichen.
787	Gandersheim, südl. Kirchturm.	142	Göttingen, Sternwarte.
2778	Gandesbergen.	137	Göttingen I.
1669	Garbolzum.	165	Göttingen II.
2261	Garbsen.	181	Göttingen III.
1868	Gardessen, Kirchturm.	148	Göttinger Forst.
1875	Gardessen.	1392	Goldbeck I.
1701	Garmissen, Kirchturm.	1350	Goldbeck II.
1369	Gebhardshagen, Kirchturm.	854	Golmbach, Kirchturm.
2025	Geharden, Kirche, Dachreiter.	892	Golmbach I.
546	Gehrenberg.	826	Golmbach II.
933	Gehrenrode, Kirchturm.	847	Golmbach III.
113	Geismar I.	866	Goslar, Marktkirche.
115	Geismar II.	872	Goslar, Stephanikirche.
1716	Geitelde, Kirchturm.	908	Goslar.
95	Gerblingerode, Kirchturm.	1141	Grafelde.
195	Germershausen, Kirchturm.	2320	Grafhorst, Kirchturm.
174	Germershausen.	2527	Graftlage I.
1736	Gestorf, Schloßturm.	2501	Graftlage II.
1715	Gestorf I.	1998	Grasdorf, Kirchturm.
1720	Gestorf II.	1988	Grasleben I.
1272	Gevensleben, Kirchturm.	2063	Grasleben II.
2431	Giebelberg.	1021	Graste, Kirchturm.
259	Gieboldehausen, kath. Kirche.	1039	Graste.
228	Gieboldehausen I.	2773	Graue I.
280	Gieboldehausen II.	2759	Graue II.
262	Gieboldehausen III.	941	Grauhof, Kirchturm.
269	Gieboldehausen IV.	922	Grauhof.
1176	Gielde, Kirchturm.	913	Grave.
1186	Gielde.	768	Greene, Kirchturm.
599	Giersberg, Kreis Holzminden.	766	Greene I.
255	Giersberg, Kreis Ilfeld.	778	Greene II.
358	Gierswalde.	184	Grefenburg, Steinpfeiler.
30	Gieseberg, Steinpfeiler.	879	Gremshem.
784	Giesenberg.	648	Grevenhagen (in Lippe).
1729	Giften, Kirchturm.	1109	Grießem.
300	Gillersheim, Kirchturm.	1137	Grohnde, Kirchturm.
329	Gillersheim I.	1132	Grohnde, Dominialgeb., Dachreiter.
277	Gillersheim II.	1097	Grohnde.
48	Gimte.	1303	Gronau, Kirchturm.
638	Gittelde, Johanniskirche.	1341	Gronau I.
645	Gittelde, Mauritiuskirche.	1374	Gronau II.
616	Gittelde, Bahnhofsgebäude.	150	Grone, Kirchturm.
658	Gittelde.	1849	Gr. Algermissen, Kirchturm.
1180	Gütter a. Berge, Kirchturm.	1246	Gr. Berkel, Kirchturm.
1156	Gütter a. Berge.	2112	Gr. Brunsrode, Kirchturm.
287	Gladebeck.	2119	Gr. Brunsrode.
		1923	Gr. Bünten.
		1470	Gr. Dahlum, Kirchturm.

Nr.	N a m e n	Nr.	N a m e n
1489	Gr. Denkte, Kirchturm.	2662	Gr. Lessen II.
1531	Gr. Denkte.	1924	Gr. Lobke, Kirchturm.
1082	Gr. Döhren, Kirchturm.	1209	Gr. Mahner, Kirchturm.
1061	Gr. Döhren.	1229	Gr. Mahner.
1338	Gr. Düngen, Kirchturm.	2144	Gr. Munzel, Kirchturm.
1304	Gr. Düngen.	2173	Gr. Munzel.
272	Große Harzhöhe.	2083	Gr. Nenndorf, Kirchturm.
1326	Gr. Elbe, Kirchturm.	2114	Gr. Nenndorf.
392	Großenrode.	952	Gr. Rhüden, Kirchturm.
2298	Großenvörde I.	983	Gr. Rhüden.
2297	Großenvörde II.	2853	Gr. Ringmar.
1597	Großenwieden, Kirche, westl. Giebel.	45	Gr. Schneen, Kirchturm.
823	Großer Ammenthalsberg.	40	Gr. Schneen I.
502	Großer Breitenberg.	38	Gr. Schneen II.
775	Großer Bromberg.	2133	Gr. Sisbeck, Schulturm.
729	Großer Buchberg.	2106	Gr. Sisbeck.
301	Großer Ehrenberg.	1922	Gr. Solschen, Kirchturm.
418	Großer Gödekenkopf.	1896	Gr. Steinum, Kirchturm.
929	Großer Hermannsberg (in Lippe).	2167	Gr. Twülpstedt, Kirchturm.
376	Großer Knollen.	2178	Gr. Twülpstedt, Zuckerfabr., Schornst.
304	Großer Kuhlenberg.	2157	Gr. Twülpstedt.
465	Großer Lauenberg.	1464	Gr. Vahlberg, Kirchturm.
2426	Großer Schaloves Berg.	1255	Gr. Winnigstedt, Kirchturm.
486	Großer Schindelnkopf.	1233	Gr. Winnigstedt.
779	Großer Schleifsteinthalsberg.	840	Grotenberg.
1412	Großer Steinberg.	595	Grubenberg.
489	Großer Stemmberg.	986	Grünenplan I.
739	Großer Wiesenberg.	1020	Grünenplan II.
495	Großer Wurzelnberg.	953	Grünenplan III.
2452	Großes Holz.	2236	Gümmer.
2410	Großes Moor.	2251	Gümmerwald.
2385	Großes Moor I.	154	Güntersen, Kirchturm.
2371	Großes Moor II.	145	Güntersen.
978	Großesohl.	1336	Gustedt, Kirchturm.
1310	Gr. Flöthe, Kirchturm.		
1325	Gr. Flöthe I.		
1347	Gr. Flöthe II.		
1709	Gr. Förste, Kirchturm.	758	Hachenhausen.
890	Gr. Freden I.	1563	Hachmühlen, Kirche, Dachreiter.
939	Gr. Freden II.	1587	Hachmühlen.
1678	Gr. Giesen, Kirchturm.	1627	Hachum.
1659	Gr. Giesen.	1577	Haddessen.
2071	Gr. Goltern, Kirchturm.	2120	Hämelerwald I.
1254	Gr. Heere, Kirchturm.	2164	Hämelerwald II.
1207	Gr. Heere.	2802	Hämelhausen.
2018	Gr. Hegesdorf.	2788	Hämelheide.
2880	Gr. Henstedt.	2818	Händorf.
1479	Gr. Hilligsfeld.	3	Haferberg.
1649	Gr. Himstedt, Kirchturm.	2521	Hagen, Kirchturm.
2896	Gr. Hollwedel.	1089	Hagen (in Lippe).
1113	Gr. Ilde, Kirchturm.	2511	Hagen, Kr. Neustadt a. Rbge.
2978	Gr. Ippener I.	1030	Hagen, Kr. Pyrmont.
2955	Gr. Ippener II.	256	Hagenberg.
2949	Gr. Ippener III.	2296	Hagenburg, Kirchturm (in Schaumburg-Lippe).
2900	Gr. Köhren.		
1760	Gr. Lafferde, Kirchturm.	1777	Hagenhof.
1807	Gr. Lafferde.	1216	Hagenohsen.
110	Gr. Lengden I.	956	Hahausener Forst.
101	Gr. Lengden II.	990	Hahndorf, Kirchturm.
2693	Gr. Lessen I.	461	Hahnenbreite.

## H.

Nr.	N a m e n	Nr.	N a m e n
2958	Hahnenfeld.	334	Hardeggen, Kirchturm.
519	Hahnenklee.	323	Hardeggen.
881	Hahnenkopf.	302	Hardenberger Warte.
2221	Hainholz, Kirchturm.	2780	Hardenborstel.
2217	Hainholz, Hannov. Zentr.-Heiz.-Anst.	1195	Harderode, Kirchturm.
345	Hainholz.	2176	Harenberg, Kirchturm.
2755	Hainhorst.	2169	Harenberg.
1085	Hajen, Kirchturm.	1974	Harkenbleck, Kirche, Dachreiter.
1110	Hajen.	880	Harlingerode, Kirchturm.
2876	Halbetzen	905	Harlingerode.
1478	Halchter, Kirchturm.	1013	Harlyberg, Aussichtsturm.
1504	Halchter I.	2917	Harpstedt, Kirchturm.
1419	Halchter II.	2929	Harpstedt I.
2679	Halenbeck.	2919	Harpstedt II.
1063	Halle, Kirchturm.	745	Harriehausen, Kirchturm.
1538	Hallendorf, Kirchturm.	764	Harriehausen.
1640	Hallerburg.	2309	Harriestedt.
2832	Hallstedt.	248	Harste, Kirchturm.
1242	Hamberg.	251	Harste.
1357	Hameln, Domkirche, Turmknopf.	1706	Harsum, Kirchturm.
1356	Hameln, Domkirche, Dachreiter.	1783	Harsum.
1368	Hameln, Marktkirche.	2525	Hartlage.
1292	Hameln I.	2110	Harvesse.
1385	Hameln II.	1099	Hary, Kirchturm.
1443	Hameln III.	1078	Hary.
1431	Hameln IV.	910	Harzberg (im Reg.-Bez. Minden).
1466	Hameln V.	590	Harzforsten.
1287	Hammburg.	167	Harzungen.
2398	Hamme.	1656	Hasede.
432	Hammenstedt, Kirchturm.	1488	Hasperde, Gruft.
661	Hammershütten.	2827	Hassel, Kirchturm.
1986	Handorf.	2820	Hassel.
2153	Hannover, Aegidienkirche.	424	Hasselfelde, Kirchturm.
2196	Hannover, Apostelkirche.	416	Hasselfelde I.
2180	Hannover, Christuskirche.	439	Hasselfelde II.
2184	Hannover, Dreifaltigkeitskirche.	460	Hasselfelde III.
2152	Hannover, Gartenkirche.	473	Hasselkopf.
2165	Hannover, Kreuzkirche.	2226	Haste I.
2198	Hannover, Marienkirche.	2187	Haste II.
2161	Hannover, Marktkirche.	2171	Haste-Kolenfeld.
2158	Hannover, Neustädtische Kirche.	1284	Hastenbeck, nördl. Schloßthurm.
2138	Hannover, Pauluskirche.	1281	Hastenbeck, südl. Schloßthurm.
2162	Hannover, Synagoge.	2247	Haster Forst I.
2166	Hannover, Hoftheater, Steinpfeiler.	2202	Haster Forst II.
2170	Hannover, Langelaube Nr. 50.	2181	Haster Forst III.
2149	Hannover, Schlachthaus, Wasserturm.	2763	Haßbergen I.
2186	Hannover, Techn. Hochsch., Hptturm.	2758	Haßbergen II.
2147	Hannover, Waterloosäule.	2354	Haßlinge.
2201	Hannover, Welfenkaserne.	2444	Haßlingen.
2238	Hannoversche Forst I.	1795	Hattendorf, Kirchturm.
2359	Hannoversche Forst II.	991	Hattenser Kirche.
2392	Hannoversche Forst III.	339	Hattorf, Kirchturm.
2446	Hannov. Ströhen, Kirchturm.	381	Hattorf I.
2503	Hannov. Ströhen I.	370	Hattorf II.
2417	Hannov. Ströhen II.	324	Hattorf III.
2462	Hannov. Ströhen III.	293	Hausberg, Aussichtsturm.
2448	Hannov. Ströhen IV.	1406	Haus Escherde, Kirchturm.
2479	Hannov. Ströhen V.	1	Hausfirste.
1065	Harbarnsen, Brennerei, Schornstein.	877	Hausfreden.
2726	Harbergen.	2355	Hauskämpfen I.

Nr.	N a m e n	Nr.	N a m e n
2335	Hauskämpen II.	928	Helmscherode.
2321	Hauskämpen III.	1767	Helmstedt, Stephanikirche.
720	Haustenbeck, Kirchturm (in Lippe).	1779	Helmstedt, Kloster Marienberg.
714	Haustenbeck II (in Lippe).	1778	Helmstedt, Kollegiumturm.
1416	Haverbeck.	1692	Helmstedt I.
1219	Haverlah, Kirchturm.	1738	Helmstedt II.
1236	Haverlah.	1838	Helmstedter Forst.
985	Heberberg.	1391	Helpensen.
1252	Hedeper, Kirchturm.	2540	Helstorf, Kirchturm.
2610	Heede.	2510	Helstorf.
2500	Heeder Bruch.	97	Hemeln.
2549	Heeder Fladder.	1444	Hemeringen, Kirchturm.
2481	Heemsche.	1299	Hemmendorf, Kirchturm.
2724	Heemsen, Kirchturm.	1324	Hemmendorf.
2727	Heemsen.	2049	Hemmingen.
1311	Heersum I.	853	Henkenbrink (in Lippe).
1382	Heersum II.	138	Herbigshagen.
1433	Heerte, Kirchturm.	2706	Herelse.
1462	Heerte I.	885	Hermann, Mitte d. Denkmals (i. Lippe).
1446	Heerte II.	2212	Herrenhausen, Palmenhaus.
2851	Heesen.	2183	Herrenhausen, Wasserkunstturm.
1056	Hehlen, westl. Schloßturm.	771	Herrhausen.
1018	Hehlen.	336	Herzbeck Ecke.
2204	Hehlingen (im Reg.-Bez. Magdeburg).	343	Herzberg, Kirchturm.
2575	Heide.	346	Herzberg, Schloßturm.
1463	Heidelbeerenberg.	808	Herzberg.
572	Heidelbeerköpfe.	303	Herzberg I.
2831	Heiligenberg, Kreis Hoya.	338	Herzberg II.
260	Heiligenberg, Kreis Ilfeld.	2453	Hesploh Holz.
2097	Heiligendorf II.	1121	Hessen, Kirchturm.
2892	Heiligenfelde, Kirchturm.	1135	Hessen, östl. Schloßturm.
2796	Heiligenloh, Kirchturm.	1134	Hessen, westl. Schloßturm.
2807	Heiligenloh.	1168	Hessen I.
2973	Heiligenrode I.	1112	Hessen II.
2950	Heiligenrode II.	1116	Hessen III.
574	Heiligenstock.	2582	Hesterberg.
695	Heimburg, Kirchturm.	2285	Heßlingen, Kirchturm (im Reg.-Bez. Magdeburg).
703	Heimburg, Aussichtsturm.	1477	Heßlingen I.
680	Heimburger Forst I.	1557	Heßlingen II.
647	Heimburger Forst II.	146	Hetjershausen.
669	Heimburger Forst III.	267	Hettensen, Kirchturm.
597	Heimchenbrink.	283	Hettensen.
726	Heinade, Kirchturm.	442	Heubrockshügel.
719	Heinade I.	2065	Heuerßen, Kirchturm (in Schaumburg-Lippe).
747	Heinade II.	315	Hevensen, Kirchturm.
1166	Heinberg.	331	Hevensen.
1353	Heinde, Kirchturm.	819	Hever.
1383	Heinde.	1105	Heyen, Kirchturm.
1263	Heiningen, Kirchturm.	1537	Heyersum.
1256	Heiningen.	2078	Hiddensen (in Schaumburg-Lippe).
815	Heinsen, Kirchturm.	1949	Hiddestorf, Kirchturm.
1243	Heinsen.	1936	Hiddestorf I.
799	Heinsen I.	1953	Hiddestorf II.
793	Heinsen II.	1523	Hildesheim, Andreaskirche.
772	Heinsen III.	1515	Hildesheim, Dom, nördl. Turm.
1859	Heisede, Kirchturm.	1514	Hildesheim, Dom, südl. Turm.
2572	Heisterberg.	1497	Hildesheim, Godehardikirche.
1987	Heisterburg.	1532	Hildesheim, Jakobikirche.
88	Heißenthal.		
2369	Heitlingen.		



Nr.	N a m e n	Nr.	N a m e n
1509	Hildesheim, Lambertikirche.	2390	Hoitlingen II.
1528	Hildesheim, Michaeliskirche.	911	Holenberg.
1502	Hildesheim, Kehrriedertor.	1314	Holle, Kirchturn.
1534	Hildesheim.	520	Hollenstedt, Kirchturn.
1367	Hildesheimer Wald, Aussichtsturm.	2901	Hollwedel.
2924	Hilken.	2637	Holte.
186	Hilkerode, Kirchturn.	488	Holtensen, Kirchturn, Kr. Northeim.
394	Hillerse.	1549	Holtensen, Kirchturn, Kr. Springe.
832	Hilprechtshausen I.	196	Holtensen.
857	Hilprechtshausen II.	485	Holtensen I.
846	Hils I, Steinpfeiler.	506	Holtensen II.
889	Hils II.	2688	Holtorf, Kirchturn.
836	Hils III.	2840	Holtorf.
863	Hils IV.	2667	Holtorf I.
932	Hils V.	2691	Holtorf II.
593	Hilwartshausen, Kirchturn.	2787	Holtrup.
1555	Himmelsthür, Kirchturn.	936	Holzen, Asphaltfabrik, Schornstein.
471	Höckelheim.	921	Holzen.
2866	Hölingen.	215	Holzeroder Forst.
1641	Hönnersum, Kirchturn.	2883	Holzhausen.
1622	Hönnersum.	1071	Holzhausen I, Kr. Pyrmont.
379	Hörden, Kirchturn.	1074	Holzhausen II, Kr. Pyrmont.
378	Hörden I.	2487	Holzhausen I, Kr. Sulingen.
391	Hörden II.	2484	Holzhausen II, Kr. Sulingen.
1750	Hötzum, Kirchturn.	713	Holzminden, ev. Kirche.
1723	Hötzum I.	699	Holzminden, kath. Kirche.
1776	Hötzum II.	663	Holzminden I.
1961	Hofschwicheltd.	641	Holzminden II.
968	Hohe.	677	Holzminden III.
1222	Hohe Asch (in Lippe).	664	Holzminden IV.
999	Hohe Dehne.	568	Holzminden V.
410	Hohe Feld I.	856	Homburg.
412	Hohe Feld II.	2029	Hondelage, Kirchturn.
368	Hohegeiß.	2015	Hondelage I.
328	Hohegeißer Forst.	2059	Hondelage II.
73	Hohehagen, Steinpfeiler.	1969	Hordorf.
306	Hoheharz.	2307	Horst, Kirchturn.
2042	Hohenbostel, Kirchturn.	561	Horst.
1038	Hohenbüchen.	2953	Horstedt I.
1712	Hoheneggelsen, Kirchturn.	2942	Horstedt II.
1762	Hoheneggelsen I.	2098	Horsten.
1683	Hoheneggelsen II.	1855	Hotteln, Kirchturn.
1864	Hohenhameln, Kirche, nördl. Turm.	2837	Hoya, Kirchturn.
1863	Hohenhameln, Kirche, südl. Turm.	2817	Hoya.
1873	Hohenhameln.	2848	Hoyerhagen, Kirchturn.
2815	Hohenholz.	2844	Hoyerhagen I.
1621	Hohenrode.	2833	Hoyerhagen II.
1671	Hohenstein, Leuchtbolzen.	2449	Hoysinghausen I.
266	Hoherott.	2447	Hoysinghausen II.
946	Hohe Schanze.	2425	Hoysinghausen III.
28	Hohe Schleife.	2374	Huddestorf.
1175	Hohe Tafel.	1689	Hüddessum, Kirche, Dachreiter.
1857	Hohe Warte.	1704	Hüddessum.
2870	Hohnholz.	2366	Hüde.
2155	Hohnhorst, Kirchturn.	553	Hühnerkopf.
1513	Hohnsen.	2735	Hülle.
569	Hohnstedt, Kirchturn.	1837	Hülsede, Kirche, Dachreiter.
615	Hohnstedt.	1793	Hülsede.
1440	Hoiersdorf, Kirchturn.	121	Hünengraben.
2404	Hoitlingen I.	1811	Hüpede, Kirchturn.

Nr.	N a m e n	Nr.	N a m e n
1788	Hüpede.	2685	Jakobidrebber II.
2413	Hütten.	2656	Jakobidrebber III.
2515	Hüttenberg.	2879	Jardinghausen.
578	Hüttenrode, Kirchturm.	1728	Jeinsen, Kirchturm.
592	Hüttenrode I.	2342	Jenhorst.
552	Hüttenrode II.	973	Jerstedt, Kirchturm.
534	Hüttenroder Forst I.	1008	Jerstedt I.
511	Hüttenroder Forst II.	987	Jerstedt II.
591	Hüttenroder Forst III.	1294	Jerxheim, Kirchturm.
524	Hüttenroder Forst IV.	1247	Jerxheim, Zuckerfabrik, Schornstein.
670	Hullersen, Kirchturm.	1301	Jerxheim I.
678	Hullersen.	1265	Jerxheim II.
5	Hungershäuserberg.	1240	Jerxheim III.
691	Hunnesrück.	1022	Jerze, Kirchturm.
2904	Hustedt.	2311	Jeseritz, Kirchturm.
2506	Husum, Kirchturm.	2319	Jeseritz I.
2498	Husum I.	2339	Jeseritz II.
2520	Husum II.	79	Jühnde.
2467	Husum III.		
2490	Husum IV.		
	I.		K.
523	Iber, Kirchturm.	2934	Kätigen.
504	Iber.	667	Kahlberg, Kreis Osterode a. Harz.
1823	Idathurm (in Schaumburg-Lippe).	321	Kahlberg, Kreis Uslar.
2231	Idensen, Kirche, Dachreiter.	1415	Kahleberg.
937	Idtberg.	1220	Kahnstein.
581	Ifenkopf.	902	Kaierde.
2003	Ihme.	2812	Kalle.
752	Ildehausen, Kirchturm.	1300	Kalme.
226	Ilfeld.	634	Kaltenborn.
131	Imbsen, Kirchturm.	2358	Kaltenweide I.
132	Imbsen.	2361	Kaltenweide II.
567	Imbshausen, Kirchturm.	330	Kaltewarte.
545	Imbshausen I.	2795	Kampsheide I.
551	Imbshausen II.	2782	Kampsheide II.
1498	Immendorf, Kirchturm.	1794	Kathrinhagen, Kirchturm.
998	Immenrode, Kirchturm.	805	Kattenäse.
948	Immenrode.	1625	Katzberg.
70	Immingerode.	2545	Kellenberg I.
44	Im Sacke.	2499	Kellenberg II.
984	Imsen.	2536	Kellenberg III.
1377	Ingeleben, Kirchturm.	1620	Kemme, Kirche, Dachreiter.
2028	Ingeln.	1667	Kemme.
2960	Ippener.	1036	Kemnade.
735	Ippensen.	71	Kerstlingerode, Kirchturm.
1057	Irmseul I.	74	Kerstlingerode I.
1048	Irmseul II.	62	Kerstlingerode II.
1076	Ith I.	759	Kirchberg, Kirchturm.
1029	Ith II.	737	Kirchberg I.
982	Ith III.	723	Kirchberg II.
1237	Ith IV, Leuchtbolzen.	725	Kirchberg III.
1373	Ith V, Leuchtbolzen.	1012	Kirchbrak, Kirchturm.
	J.	996	Kirchbrak I.
453	Jährlingsberg.	954	Kirchbrak II.
352	Jagdkopf.	1997	Kirchdorf, Kirchturm, Kreis Linden.
2653	Jakobidrebber, Kirchturm.	2554	Kirchdorf, Kirchturm, Kreis Sulingen.
2712	Jakobidrebber I.	2559	Kirchdorf I.
		2585	Kirchdorf II.
		1205	Kirchohsen, Kirchturm.
		1091	Kirchohsen I.
		1147	Kirchohsen II.

Nr.	N a m e n	Nr.	N a m e n
2131	Kirchrode, Kirchturm.	2888	Klenkenborstel.
2124	Kirchrode I.	916	Klingenhausen.
2179	Kirchrode II.	58	Klosterforst.
2951	Kirchseele.	2932	Klosterseele.
2148	Kirchwehren, Kirchturm.	2160	Klüden II (im Reg.-Bez. Magdeburg).
2974	Kirchweyhe, Kirchturm.	2890	Klues.
2963	Kirchweyhe.	1339	Klüt, Aussichtsturm.
1378	Kissenbrück, Kirchturm.	518	Kneppelberg.
1826	Klauen, Kirchturm.	2523	Knickberg.
2677	Klaus Berg.	401	Knobben.
139	Kleeper, Steinfelder.	558	Knöppelberg.
1279	Kl. Berkel, Kirchturm.	152	Knutbühren.
1380	Kl. Biewen e.	2858	Köbbinghausen.
2232	Kl. Blumenhausen.	1790	Köchingen.
2887	Kl. Bramstedt.	1753	Köllnischfeld.
1407	Kl. Dahlum.	455	Königsberg.
1481	Kl. Denkte, Kirchturm.	513	Königsburg.
1069	Kl. Döhren, Kirchturm.	1273	Königsförde.
1067	Kl. Döhren.	1821	Königsutter, Dom, nördl. Turm.
1315	Kl. Dungen.	1819	Königsutter, Dom, östl. Turm.
1282	Kl. Elbe, Kirchturm.	1818	Königsutter, Dom, südl. Turm.
1269	Kl. Elbe.	1844	Königsutter, Kirchturm.
1003	Kleinenberg I.	1804	Königsutter I.
1027	Kleinenberg II.	1917	Königsutter II.
2877	Kleinenborstel.	1058	Königsthum.
2316	Kleinenheerse.	757	Köterberg (in Lippe).
1033	Kleinenmarpe (in Lippe).	736	Kohlstädt (in Lippe).
13	Kleiner Steinberg.	700	Kohnsen, Kirchturm.
1554	Kl. Escherde, Kirchturm.	692	Kohnsen.
1278	Kl. Flöthe, Kirchturm.	1886	Koldingen.
1235	Kl. Flöthe.	2195	Kolenfeld, Kirchturm.
1730	Kl. Förste, Kirchturm.	2213	Kolenfeld.
912	Kl. Freden, Kirchturm.	2849	Kolloge.
930	Kl. Freden.	2847	Kolnrade, Kirchturm.
2047	Kl. Hegesdorf.	1417	Koppenbrügge, Kirchturm.
2318	Kl. Heidorn I.	1420	Koppenbrügge.
2344	Kl. Heidorn II.	1833	Krainhagen.
2946	Kl. Henstedt.	761	Kranichberg.
1634	Kl. Himstedt, Kirchturm.	1522	Krankenhagen I.
1107	Kl. Ilde.	1454	Krankenhagen II.
1960	Kl. Ilsede, Kirche, Dachreiter.	227	Krebeck, Kirchturm.
2891	Kl. Köhren.	1068	Kreipke.
1748	Kl. Lafferde, Kirchturm.	2266	Kreuzhorst, Schäferei, Dachreiter.
1780	Kl. Lafferde.	140	Krimderode.
98	Kl. Lengden, Kirchturm.	2646	Kroge.
1190	Kl. Mahner, Kirchturm.	2082	Kronsberg I.
958	Kl. Rhüden.	2048	Kronsberg II.
49	Kl. Schneen, Kirchturm.	1580	Krückeberg, Kirchturm.
55	Kl. Schneen.	304	Kuckuk.
2115	Kl. Sisbeck, Schulturm.	1496	Küblingen, Kirchturm.
1660	Kl. Stöckheim I.	1248	Külf I.
1726	Kl. Stöckheim II.	1197	Külf II.
2194	Kl. Twülpstedt, Schulturm.	1106	Külf III.
1422	Kl. Vahlberg, Kirchturm.	1152	Külf IV.
1426	Kl. Vahlberg I.	2776	Kuhlenkamp.
1411	Kl. Vahlberg II.	318	Kummel, Aussichtsturm.
119	Kl. Wiershausen.	360	Kupferhütter Forst.
1244	Kl. Winnigstedt, Kirchturm.	2488	Kuppendorf.
1245	Kl. Winnigstedt I.	731	Kuventhal.
1202	Kl. Winnigstedt II.	1672	Kux Berg.

Nr.	N a m e n	Nr.	N a m e n
	<b>L.</b>		
2034	Laatzen.	2230	Lavelsloh I.
1487	Lachem.	2299	Lavelsloh II.
2603	Laderholz, Kirchturm.	1526	Lebenstedt, Kirchturm.
2605	Laderholz.	1572	Lebenstedt.
2257	Lahe.	1395	Lechstedt, Kirchturm.
1926	Lamme, Kirchturm.	2409	Leese, Kirchturm.
1881	Lamme.	2382	Leese I.
938	Lamspringe.	2384	Leese II.
2493	Landesbergen, Kirchturm.	2553	Leeseringen.
2482	Landesbergen I.	2967	Leeste, Kirchturm.
2470	Landesbergen II.	2977	Leeste.
2502	Landesbergen III.	2965	Lehmkuhl.
164	Landolfshausen I.	1911	Lehndorf, Kirchturm.
155	Landolfshausen II.	2051	Lehre I.
2109	Landringhausen.	2079	Lehre II.
9	Landwehrhagen, Kirchturm.	2038	Lehre III.
6	Landwehrhagen I.	2412	Leiersberg.
10	Landwehrhagen II.	1700	Leiferde, Kirchturm.
11	Landwehrhagen III.	102	Leimbach, Kirchturm.
2722	Langeln.	100	Leimbach.
951	Langelsheim, Kirchturm.	1453	Leinde, Kirchturm.
976	Langelsheim I.	1449	Leinde.
942	Langelsheim II.	2439	Lembruch I.
967	Langelsheim III.	2458	Lembruch II.
955	Langelsheim IV.	2475	Lembruch III.
611	Langenberg, Kreis Holzminden.	2434	Lembruch IV.
858	Langenberg, Kreis Wolfenbüttel.	2351	Lemförde, Kirchturm.
1740	Langenfeld.	1985	Lemmie.
161	Langenhagen, Kirchturm, Kr. Duderstadt.	1049	Lengde, Kirchturm.
2317	Langenhagen, Kirchturm, Kr. Hannover.	1064	Lengde.
1059	Langenholzen I.	1688	Lengede, Kirchturm.
1102	Langenholzen II.	240	Lenglern.
620	Langenthalskopf.	825	Lenne.
2012	Langreder, Kirche, Dachreiter.	2118	Lenthe.
1393	Lasbruch (in Lippe).	662	Lerchenköpfe.
565	Lasfelde.	1558	Lesse, Kirchturm.
1155	Latferde.	1547	Lesse.
2151	Lathwehren.	2842	Lessenah.
21	Laubach.	1388	Lesser Holz.
1931	Lauenau, Kirchturm.	2044	Leveste, Kirchturm.
1957	Lauenauer Interessentendeister.	2062	Leveste.
357	Lauenförde.	1437	Lichtenberg, Kirche, Dachreiter.
2123	Lauenhagen, Kirchturm (in Schaumburg-Lippe).	319	Lichtenborn, Kreis Northeim.
1306	Lauenstein I.	711	Lichtenborn, Kreis Zellerfeld.
1318	Lauenstein II.	41	Lichtenhagen, Kreis Göttingen.
1901	Lauingen, Kirchturm.	1010	Lichtenhagen, Kreis Holzminden.
1872	Lauingen I.	2567	Liebenau, Kirchturm.
1959	Lauingen II.	2539	Liebenau I.
1944	Lauingen III.	2571	Liebenau II.
230	Lauseberg.	2589	Liebenau III.
286	Lauterberg.	1139	Liebenburg, kath. Kirche.
295	Lauterberger Forst I.	1296	Liebenburger Forst.
254	Lauterberger Forst II.	1816	Liedingen, Kirchturm.
194	Lauterberger Forst III.	1946	Liekwegen I.
2265	Lavelsloh, Kirchturm.	1962	Liekwegen II.
		2322	Liethe.
		470	Lilienberg.
		1083	Limmer, Kirchturm.
		342	Lindau, Kirchturm.
		312	Lindau I.

Nr.	N a m e n	Nr.	N a m e n
363	Lindau II.	1080	Lutter am Barenberge I.
2141	Linden, Godehardikirche.	1119	Lutter am Barenberge II.
2146	Linden, Martinskirche.	12	Lutterberg.
2139	Linden, Zionskirche.	359	Lutterhausen, Kirchturm.
2140	Linden, Wasserturm.	1452	Luttrum.
1544	Linden.	1975	Lyhren.
91	Lindenbergr.		
2684	Lindern.		
2137	Lindhorst, Kirchturm (in Schaumburg-Lippe).		
510	Lindruthe.		
2557	Linsburg.	2625	Maasen I.
33	Lippoldshausen, Kirchturm.	2663	Maasen II.
29	Lippoldshausen.	2645	Maasen III.
1349	Lobmachersen, Kirchturm.	2681	Maasen IV.
926	Lochtum, Kirchturm.	2116	Mackendorf, Kirchturm.
893	Lochtum.	2102	Mackendorf.
1258	Lockhausen (in Lippe).	690	Mackensen, Kirchturm.
2325	Lockum, Kirchturm.	709	Mackensen.
2328	Lockum I.	2975	Mackenstedt.
2294	Lockum II.	2715	Mäkel.
242	Lödingsen, Kirchturm.	2886	Magelsen, Kirchturm.
253	Lödingsen.	1518	Mahlerten, Kirchturm.
120	Löwenhagen.	1448	Mahlerten.
2873	Loge.	2915	Mahlstedt.
2587	Lohaus.	1088	Mahlum, Kirchturm.
2683	Lohe, Kirchturm.	2615	Mainsche.
2689	Lohe.	2624	Mainschhorn.
2207	Lohnde.	818	Mainzholzen.
353	Lonauer Forst I.	417	Malliehagen.
384	Lonauer Forst II.	2558	Mandelsloh, Kirchturm.
382	Lonauer Forst III.	2580	Mandelsloh.
413	Lonauer Forst IV.	2394	Mardorf I.
415	Lonauer Forst V.	2399	Mardorf II.
1699	Lucklum, Schloßthurm.	2424	Mardorf III.
1755	Lucklum I.	1427	Marienau.
1681	Lucklum II.	1594	Marienburg, Schloß, Hauptturm.
1161	Lübbrechtsen.	1398	Marienburg, Gutsturm.
1177	Lüderode.	1414	Marienburg.
1848	Lüdersen, Kirchturm.	2655	Mariendrebber, Kirchturm.
974	Lüerdissen, Kirchturm.	1170	Marienhausen, Kirchturm.
960	Lüerdissen.	1396	Marienrode, Kirchturm.
994	Lügde, kath. Kirche (im Reg.-Bez. Minden).	2492	Mariensee, Kirchturm.
971	Lügde I (im Reg.-Bez. Minden).	2512	Mariensee.
966	Lügde II (im Reg.-Bez. Minden).	279	Marienstein, Kirchturm.
914	Lügde III (im Reg.-Bez. Minden).	1934	Marienthal, Kirchturm.
964	Lügde IV (im Reg.-Bez. Minden).	1952	Marienthal.
1929	Lühnde, Kirchturm.	2046	Marienthaler Forst I.
1935	Lühnde I.	1878	Marienthaler Forst II.
1842	Lühnde II.	2241	Marienwerder, Kirchturm.
1051	Lüntorf.	479	Marke, Kirchturm.
738	Lüthorst, Kirchturm.	477	Marke.
223	Lütjenhausen.	675	Markoldendorf, Kirchturm.
1725	Luhdener Klippe, Aussichtsturm.	2774	Markonah.
2957	Lunsen, Kirchturm.	2386	Marl I.
2293	Luthe, Kirchturm.	2378	Marl II.
2262	Luthe I.	2889	Marfeld, Kirchturm.
2243	Luthe II.	1784	Mascherode.
1054	Lutter am Barenberge, Schloßthurm.	2393	Maspe.
		899	Mechtshausen, Kirchturm.
		903	Mechtshausen.
		2397	Mecklenhorst.

## M.

Nr.	N a m e n	Nr.	N a m e n
2408	Mecklingen.	1309	Multhöpen.
2090	Meerbeck, Kirchthurm (in Schaumburg-Lippe).		N.
2104	Meerdorf, Kirchthurm.		
2117	Meerdorf I.	807	Naensen, Kirchthurm.
2072	Meerdorf II.	850	Naensen I.
2705	Mehlbergen.	781	Naensen II.
1401	Mehle, Kirchthurm.	844	Naensen III.
2855	Mehringen.	798	Naensen IV.
2005	Mehrum, Kirchthurm.	2830	Natenstedt.
2067	Mehrum I.	1041	Nauen, Kirchthurm.
2030	Mehrum II.	1034	Nauen.
898	Meiborssen I.	970	Neersen, Kirchthurm.
868	Meiborssen II.	718	Negenborn.
842	Meinberg, Kirchthurm (in Lippe).	801	Negenborn I.
2534	Meinkingsburg.	873	Negenborn II.
2220	Meinkoth, Schulturm.	1430	Neindorf, Kirchthurm.
1990	Meinsen, Kirchthurm (in Schaumburg-Lippe).	2401	Nendorf, Kirchthurm.
		2403	Nendorf.
2728	Mellinghausen.	2039	Nenndorf, Strutzbergthurm.
1772	Melverode, Kirchthurm.	1516	Nesselberg.
89	Mengershausen, Kirchthurm.	96	Nesselroden, Kirchthurm.
86	Mengershausen.	83	Nesselroden.
2463	Mensinghausener Moor.	1182	Nette, Kirchthurm.
1862	Messenkamp.	1743	Nettelrede I.
2300	Meyenfeld.	1754	Nettelrede II.
674	Michaelstein.	1556	Nettlingen, Kirchthurm.
1469	Mieckenberg.	1546	Nettlingen.
57	Mielenhausen.	245	Netzberg.
1812	Milliehausen.	2857	Neubruchhausen I.
153	Mingerode, Kirchthurm.	2864	Neubruchhausen II.
158	Mingerode.	2860	Neubruchhausen III.
2211	Misburg.	2172	Neubrück.
698	Mittelberg.	2723	Neudorf.
1711	Mittelrode.	1146	Neuenkirchen, Kirchthurm, Kr. Goslar.
1581	Möllenbeck, Kirche, nördl. Turm.	2801	Neuenkirchen, Kirchthurm, Kr. Sulingen.
1570	Möllenbeck.		
1286	Möllensen.	1117	Neuenkirchen.
1853	Mönche-Schöppenstedt.	2819	Neuen Marhorst.
1508	Mönche-Vahlberg, Kirchthurm.	2248	Neuhaus I.
1542	Mönche-Vahlberg.	2310	Neuhaus II.
839	Mörth (in Lippe).	806	Neustadt, Kirchthurm.
547	Moosberg.	2494	Neustadt, Kreis Diepholz.
437	Moringen, Kirchthurm.	2407	Neustadt a. Rbge., Kirchthurm.
474	Moringen I.	2406	Neustadt a. Rbge., Joch'sche Fabrik, Turm.
433	Moringen II.		
448	Moringen III.	2435	Neustadt a. Rbge.
1506	Moritzberg, Kirchthurm.	2535	Neustädter Moor.
972	Mosebeck (in Lippe).	114	Niedercker Forst.
650	Mühlenberg.	19	Niedergandern, Kirchthurm.
1979	Müllingen, Kirchthurm.	14	Niedergandern.
2303	Münchehagen, Kirchthurm.	77	Niedern Jesa, Kirchthurm.
746	Münchehof, Kirchthurm.	2633	Niedernstöcken, Kirchthurm.
17	Münden I.	2630	Niedernstöcken.
26	Münden II.	175	Nieder Sachswerfen, Kirchthurm.
1677	Münder a. Deister, Kirchthurm.	190	Nieder Sachswerfen I.
1638	Münder a. Deister I.	187	Nieder Sachswerfen II.
1707	Münder a. Deister II.	2628	Nienburg, Rathausturm.
1836	Münstedt.	2636	Nienburg I.
2377	Müslcringen.	2600	Nienburg II.



Nr.	N a m e n	Nr.	N a m e n
1445	Osterlinde, Kirche, Dachreiter.	2305	Plockhorst.
494	Osterode, Marktkirche.	263	Pöhlde, Kirchturm.
509	Osterode I.	250	Pöhlde I.
500	Osterode II.	285	Pöhlde II.
467	Osterode III.	1916	Pohle.
458	Osterode IV.	855	Polle, Kirchturm.
515	Osterode V.	820	Polle.
1441	Osterwald I.	861	Poller Forst I.
1379	Osterwald II.	760	Poller Forst II.
1428	Osterwald III.	229	Poppenberg, Aussichtsturm.
2340	Osterwald Oberende, Kirchturm.	1511	Poppenburg, Kirchturm.
2336	Osterwald Oberende I.	744	Portenhagen.
2396	Osterwald Oberende II.	1894	Pott-Holtensen, Kirchturm.
2365	Osterwald Unterende.	2937	Prinzhöfte.
1086	Ostharingen, Kirchturm.	2092	Probsthagen, Kirchturm (in Schaumburg-Lippe).
1040	Ostlutter.		
1098	Othfresen, Zuckerfabrik, Filtrierturm.	1055	Pyrmont, Kirchturm.
1066	Othfresen.	1114	Pyrmonter Berg.
1520	Ottbergen, Kirchturm.	935	Pyrmonter Forst.
1491	Ottbergen, Kapelle, Dachreiter.		
959	Ottenstein, Kirchturm.		Q.
934	Ottenstein I.		
1001	Ottenstein II.	1361	Quanthof.
1023	Ottensteiner Forst I.	2081	Querenhorst, Schulturm.
940	Ottensteiner Forst II.	1980	Querum, Kirchturm.
2395	Otternhagen I.	640	Quitschenberg.
2432	Otternhagen II.	309	Quitschenkopf.
2419	Otternhagen III.		
2427	Otternhagen IV.		R.
2647	Oyle.		
	P.		
1192	Pabstorf III.	2105	Rabenberg.
2733	Päpsen.	897	Radau.
2826	Pannstedt.	1665	Räbke, Kirchturm.
1747	Papenbrink.	1697	Räbke.
268	Parensen.	1408	Rafelderberg (in Lippe).
2459	Parsau.	821	Rammelsberg.
1698	Paschenburg.	484	Ramserhöhe.
1889	Pattensen, Kirchturm.	1332	Rasterberg.
1843	Pattensen I.	2719	Rathlosen I.
1908	Pattensen II.	2747	Rathlosen II.
1841	Pattensen III.	1746	Rautenberg, Kirchturm.
1866	Pattensen IV.	1813	Rautheim.
947	Pegestorf.	2702	Rechtern.
2052	Peine, kath. Kirche.	27	Reckershausen.
2035	Peine, Wasserturm.	1995	Redderse.
2006	Peine I.	1948	Reden.
2024	Peine II.	2905	Reerßen.
2644	Pennigsehl I.	676	Regenstein, Steinpfeiler (im Reg.-Bez. Magdeburg).
2650	Pennigsehl II.	522	Rehberg.
2665	Pennigsehl III.	2360	Rehburg, Kirchturm.
141	Petersdorf.	2383	Rehburg I.
1221	Petze, Kirchturm.	2373	Rehburg II.
87	Pferdeberg.	2357	Rehburg III.
402	Pferdekopf.	2433	Rehburg IV.
107	Pfüllgeberg.	2445	Rehburg V.
516	Platte.	2304	Rehburger Forst I.
244	Plesse, Burgruine, dicker Turm.	2441	Rehburger Forst II.
		2402	Rehburger Forst III.
		2577	Rehden, Kirchturm.



Nr.	N a m e n	Nr.	N a m e n
2495	Rehden I.	2640	Rodewald, obere Bauerschaft IV.
2524	Rehden II.	2725	Rodewald, untere Bauerschaft I.
2551	Rehden III.	2690	Rodewald, untere Bauerschaft II.
2473	Rehdener Bruch.	2744	Rodewald, untere Bauerschaft III.
1151	Reher I.	2703	Rodewald, untere Bauerschaft IV.
1171	Reher II.	2748	Rödenbeck.
1167	Reher III.	1632	Rössing, Kirchturm.
1781	Rehren bei Hattendorf.	1648	Rössing.
24	Reiffenhausen.	1968	Rötzum.
75	Reinhausen.	2750	Rohrsen I.
1536	Reinsdorf, Kirchturm.	2742	Rohrsen II.
1553	Reinsdorf.	1348	Roklum.
2268	Reislingen, Schulturm.	1782	Rolfshagen.
2258	Reislingen.	208	Rollshausen, Kirchturm.
362	Reitliehausen.	202	Rollshausen.
1384	Remlingen, Kirchturm.	2036	Ronnenberg, Kirchturm.
257	Renshausen.	2023	Ronnenberg I.
1603	Reppner, Kirchturm.	2054	Ronnenberg II.
1956	Rethen I.	168	Roringen.
2000	Rethen II.	99	Rosdorf.
1211	Rheden.	1595	Rosen Berg.
2022	Rheinsen.	1999	Rosenthal, Kirchturm.
1337	Rhene, Kirchturm.	243	Roßkopf.
1014	Rhode.	582	Rotenkirchen, Gutsturm.
219	Rhumspringe, Kirchturm.	1042	Rotheberg (in Lippe).
210	Rhumspringe.	537	Rothehütte.
2129	Rickensdorf, Kirchturm.	326	Rothenberg, Kr. Uslar.
493	Rickfurth.	643	Rothenberg, Kr. Zellerfeld.
2103	Ricklingen, Kirchturm.	1458	Rotzberg.
2291	Ricklingen Schloß, Kirchturm.	217	Rüdershausen, Kirchturm.
2270	Ricklingen Schloß I.	234	Rüdershausen I.
2313	Ricklingen Schloß II.	198	Rüdershausen II.
1902	Riddagshausen, Kirchturm.	2380	Rühen, Schulturm.
2775	Ridderade I.	2375	Rühen I.
2789	Ridderade II.	2352	Rühen II.
2959	Riede, Kirchturm.	2418	Rühen III.
2970	Riede.	924	Rühle.
2128	Riehe.	1996	Rühme.
127	Riekenrode.	2208	Rümmer.
507	Riepen.	1759	Rünigen, Kirchturm.
1973	Rieseberg.	2101	Rüper, Kirchturm.
2514	Rießen, Kirchturm.	2811	Rüssen I.
2256	Rietze.	2790	Rüssen II.
1174	Ringelheim, kath. Kirche.	2785	Rüsting.
1179	Ringelheim, luth. Kirche.	1519	Rumbecker Forst I.
1652	Rinteln, kath. Kirche.	1486	Rumbecker Forst II.
1644	Rinteln, luth. Kirche.	1696	Runstedt.
1592	Rinteln I.	1825	Ruthe.
1635	Rinteln II.		
777	Rischenau (in Lippe).		
2935	Ristedt I.		
2948	Ristedt II.		
94	Rittmarshausen.	2134	Saalsdorf, Kirchturm.
2021	Rodenberg, luth. Kirche.	786	Sachsenberg.
1982	Rodenberg.	2219	Sachsenhagen, Rathausturm.
2658	Rodewald, Kirchturm.	2242	Sachsenhagen I.
2666	Rodewald, mittlere Bauerschaft.	2182	Sachsenhagen II.
2704	Rodewald, obere Bauerschaft I.	1468	Salder, Kirchturm.
2730	Rodewald, obere Bauerschaft II.	1674	Salzdahlum, Kirchturm.
2609	Rodewald, obere Bauerschaft III.	1679	Salzdahlum I.
		1727	Salzdahlum II.
			<b>S.</b>

Nr.	N a m e n	Nr.	N a m e n
636	Salzderhelden, Kirchturm.	1150	Schladen, kath. Kirche.
652	Salzderhelden I.	1164	Schladen I.
642	Salzderhelden II.	1123	Schladen II.
1203	Salzgitter, kath. Kirche.	1094	Schladen III.
1201	Salzgitter, luth. Kirche.	660	Schlangen, Kirchturm (in Lippe).
1261	Salzhemmendorf.	672	Schlangen I (in Lippe).
4	Salzleckerkopf.	685	Schlangen II (in Lippe).
1562	Sambleben, Kirchturm.	679	Schlangen III (in Lippe).
1604	Sambleben.	1185	Schlewecke, Kirchturm, Kr. Gandersheim.
604	Sandbrinke.	848	Schlewecke, Kirchturm, Kr. Wolfenbüttel.
917	Sangenberg.	1797	Schliekum, Kirchturm.
457	Sankt Andreasberg, Glockenturm.	1786	Schliekum.
446	Sankt Andreasberg I.	1456	Schliestedt, Kirchturm.
480	Sankt Andreasberg II.	1471	Schliestedt.
2608	Sankt Hülfe.	456	Schloßkopf.
2227	Sapelloh.	2770	Schmalförden, Kirchturm.
2508	Sarninghausen.	2769	Schmalförden.
1787	Sarstedt, Kirchturm.	1933	Schmedenstedt, Kirchturm.
1724	Sarstedt.	2751	Schmolte.
109	Sattenhausen, Kirchturm.	2437	Schneeren I.
1223	Sauberg, Kr. Marienburg i. Hann.	2451	Schneeren II.
59	Sauberg, Kr. Münden.	2442	Schneeren III.
1655	Sauingen, Kirchturm.	2416	Schneeren IV.
1646	Sauingen.	2474	Schneeren V.
1600	Saupark I.	2469	Schneeren VI.
1666	Saupark II.	2430	Schneeren VII.
1026	Saurenberg.	468	Schönenberg.
2616	Schäferhof I.	422	Schönhagen, Kirchturm.
2579	Schäferhof II.	429	Schönhagen I.
749	Schalke.	427	Schönhagen II.
1971	Schandelah.	1474	Schöningen, Klosterkirche, nrdl. Turm.
1951	Schapen.	1472	Schöningen, Klosterkirche, südl. Turm.
605	Scharfenberg.	1476	Schöningen, Stadtkirche.
2457	Scharrel.	1439	Schöningen I.
2566	Scharringhausen.	1405	Schöningen II.
284	Scharzfeld, Kirchturm.	1500	Schöninger Forst.
273	Scharzfeld I.	1495	Schöppenstedt, Kirchturm.
316	Scharzfeld II.	1435	Schöppenstedt.
308	Scharzfeld III.	1695	Schöppenstedter Forst.
275	Scharzfeld IV.	1264	Schötmar, Kirchturm (in Lippe).
291	Scharzfels.	2088	Schöttlingen.
512	Scheerenberg.	1897	Schoholtensen.
1628	Schellerten, Kirchturm.	2767	Scholen, Kirchturm.
1602	Schellerten.	2814	Scholen.
1966	Schepppau, Kirchturm.	2771	Scholen I.
2004	Schepppau I.	2772	Scholen II.
1955	Schepppau II.	290	Schoningen, Kirchturm.
2533	Schessinghausen I.	742	Schorborn I.
2560	Schessinghausen II.	769	Schorborn II.
1834	Schickelsheim.	2943	Schulenberg.
531	Schiebehalbe.	1662	Schulenburg, Kirchturm.
1173	Schierholz.	1676	Schulenburg.
2073	Schierke.	538	Schullermann.
697	Schießhaus.	2765	Schwaförden, Kirchturm.
192	Schiffberg.	2768	Schwaförden.
2271	Schillermühle, Schornstein (im Reg.-Bez. Lüneburg).	802	Schwalenberg, ev. Kirche (in Lippe).
430	Schinkelberg.	790	Schwalenberg (in Lippe).
2456	Schinna, Kirchturm.	2910	Schwarme, Kirchturm.
1145	Schladen, ev. Kirche.		

Nr.	N a m e n	Nr.	N a m e n
2918	Schwarme I.	1381	Söhlder Wald.
2903	Schwarme II.	1354	Söhre, Kirchturm.
2739	Schwarzeberg.	1371	Söhre.
980	Schwarze Kopf.	1330	Söllingen, Kirchturm.
2764	Schweringen I.	1280	Söllingen.
2781	Schweringen II.	317	Sömmerling.
2752	Schweringhausen.	817	Sommerberg, Kr. Gandersheim.
2016	Schwiecheldt, Kirchturm.	706	Sommerberg, Kr. Holzminden.
2007	Schwiecheldt.	1124	Sonneborn (in Lippe).
404	Schwiegershhausen, Kirchturm.	1799	Sonnenberg, Kirchturm.
438	Schwiegershhausen.	556	Sonnenberg.
1234	Schwöbber.	2686	Sonnenborstel I.
682	Sebexen, Kirchturm.	2710	Sonnenborstel II.
789	Seboldshausen.	305	Sophienhof.
191	Seeburg, Kirchturm.	2019	Sophienthal, Kirchturm.
199	Seeburg.	1507	Sorsum, Kirchturm.
2223	Seelze, Kirchturm.	1930	Sorsum.
835	Seesen, Kirchturm.	1809	Soßmar, Kirchturm.
865	Seesen I.	1761	Soßmar.
824	Seesen II.	1410	Sottmar.
814	Seesen III.	1302	Sottrum I.
837	Seesen IV.	1232	Sottrum II.
1645	Segelhorst, Kirchturm.	156	Speerberg.
1178	Segeste, Kirchturm.	2556	Spelshausen.
1345	Sehlde, Kirchturm, Kr. Gronau.	812	Spielmansshöhe.
1184	Sehlde, Kirchturm, Kr. Marienburgi. H.	377	Spitzenberg, Kreis Blankenburg.
1115	Sehlem, Kirchturm.	721	Spitzenberg, Kreis Zellerfeld.
1075	Sehlem.	1461	Spitzhut, Aussichtsturm.
2450	Sehnsen.	2894	Spracken.
1213	Seinstedt I.	1710	Springe, Kirchturm.
1251	Seinstedt II.	1675	Springe.
712	Sellenberg.	2734	Stadt.
1118	Sellenstedt, Kirchturm.	2053	Stadthagen, kath. Kirche (in Schaumburg-Lippe).
1100	Sellenstedt.	2050	Stadthagen, Martinikirche (in Schaumburg-Lippe).
1228	Selxen, alte Burg, Turm.	2069	Stadthagen, Bahnhofsgebäude, Turm (in Schaumburg-Lippe).
1227	Selxen, alte Burg, Wohngebäude, Dachreiter.	813	Stadtoldendorf, Kirchturm.
1370	Semmenstedt.	816	Stadtoldendorf, alter Wartturm.
106	Settmarshausen.	809	Stadtoldendorf.
163	Seulingen, Kirchturm.	2749	Staffhorst, Kirchturm.
157	Seulingen I.	278	Staufenberg, Kreis Blankenburg.
176	Seulingen II.	36	Staufenberg b. Wiershausen, Kr. Münden.
1218	Sibbesse, Kirchturm.	2107	Stederdorf, Kirchturm.
1198	Sibbesse I.	2099	Stederdorf I.
1163	Sibbesse II.	2135	Stederdorf II.
428	Sieberer Forst.	1918	Stedum, Kirche, Dachreiter.
68	Sieboltshausen, Kirchturm.	1907	Stedum.
2692	Siedenburg I.	288	Stehberg.
2713	Siedenburg II.	126	Steigerthal I.
1928	Sierße, Kirchturm.	147	Steigerthal II.
576	Sievershausen, Kirchturm.	2659	Steimbke, Kirchturm.
583	Sievershausen, Kr. Einbeck.	2638	Steimbke I.
628	Sievershausen, Kr. Gandersheim.	2652	Steimbke II.
1473	Silixen, Kirchturm (in Lippe).	2674	Steimbke III.
1262	Sillium, Kirchturm.	129	Steimcke.
1199	Silliumer Forst.	216	Steina.
2938	Simmerhausen.	869	Steinberg, Kreis Goslar.
1204	Söderhof, Gutsturm.		
1643	Söhlde, Kirchturm.		
1693	Söhlde.		

Nr.	N a m e n	Nr.	N a m e n
39	Steinberg b. Barlissen, Kreis Münden.	2805	Sudwalde I.
1806	Steinberg, Kreis Springe.	2800	Sudwalde II.
436	Steinberg, Kreis Uslar.	2964	Sudweyhe I.
1450	Stein Berg, Kreis Wolfenbüttel.	2952	Sudweyhe II.
1690	Steinbergen, Kirchturm (in Schaumburg-Lippe).	1977	Südhorsten (in Schaumburg-Lippe).
2391	Steinbrink I.	1965	Sülbeck, Kirchturm (in Schaumburg-Lippe).
2362	Steinbrink II.	600	Sülbeck.
1733	Steinbrück, Kirchturm.	907	Sülteberg.
1087	Steine.	1618	Süntel I.
2331	Steinhude, Kirchturm (in Schaumburg-Lippe).	1552	Süntel II.
1275	Steinlah, Kirchturm.	1771	Süplingen, Kirchturm.
2428	Steinloh.	1839	Süplingenburg, Kirchturm.
2798	Steinsvorde.	1803	Süplingenburg.
2314	Stelingen.	2699	Sulingen, Kirchturm.
2979	Stelle b. Mackenstedt.	2620	Sulingen I.
2816	Stelle b. Twistringern.	2708	Sulingen II.
2096	Stemmen.	2657	Sulingen III.
2799	Stendern.	1801	Sunstedt, Kirchturm.
1214	Sternberg (in Lippe).	2429	Suttorf I.
1663	Steterburg, Kirchturm.	2460	Suttorf II.
1685	Steterburg.	2922	Syke, Kirchturm.
2209	Steuerndieb.	2895	Syker Forst I.
1586	Steuerwald, Gutsturm.	2923	Syker Forst II.
2516	Steyerberg.	2925	Syker Forst III.
2634	Steyerberger Moor.		
1766	Stiddien, Kirchturm.		<b>T.</b>
791	Stiefmutter.		
372	Stiege, Kirchturm.	1316	Talle (in Lippe).
390	Stiege I.	445	Tanner Forst I.
347	Stiege II.	396	Tanner Forst II.
307	Stieger Forst I.	399	Tanner Forst III.
332	Stieger Forst II.	450	Tanner Forst IV.
2930	Stiftenhöfte.	447	Tanner Forst V.
63	Stockhausen.	423	Tanner Forst VI.
2794	Stocksdorf.	2954	Thedinghausen, Kirchturm.
348	Stöberhai, Aussichtsturm.	2966	Thedinghausen.
2228*	Stöcken, Friedhofskapelle.	1636	Thiede, Kirchturm.
2269	Stöcken I.	1657	Thiede I.
2263	Stöcken II.	1623	Thiede II.
2661	Stöckendrebber.	1617	Thiederhall, Kaliwerk, Schornstein.
557	Stöckheim.	915	Thödingsberg.
2619	Stöckse I.	385	Thüdinghausen.
2606	Stöckse II.	1169	Thüste.
2648	Stöckse III.	2422	Tiddische, Schulturm.
2588	Stöckse IV.	179	Tielenbeck.
1111	Störy, Kirchturm.	104	Tiftlingerode, Kirchturm.
1070	Stolle.	586	Timmenrode, Kirchturm.
2415	Stolzenau, Kirchturm.	1320	Timmern.
2440	Stolzenau.	365	Tockenberg.
2670	Strange.	1713	Todenmann.
419	Streitrott.	143	Todtenberg.
1576	Strücken.	981	Tönsberg, Steinpfeiler (in Lippe).
2909	Stühren.	1895	Toppiusplatz.
322	Sudershausen.	1293	Tosmarberg.
380	Sudheim, Kirchturm.	463	Traupenholz.
23	Sudholz.	472	Trautenstein I.
895	Sudmerberg.	420	Trautenstein II.
2822	Sudwalde, Kirchturm.	383	Trautensteiner Forst.

Nr.	N a m e n	Nr.	N a m e n
20	Tremberg.	2368	Velstove, Schulturm.
1047	Tuchtfeld.	2364	Velstove, Stärkefabrik, Schornstein.
1259	Tündern I.	2017	Veltenhof.
1230	Tündern II.	1742	Veltheim, Kirchturm.
1429	Twieflingen, Kirchturm.	2583	Vesbeck.
1459	Twieflingen I.	963	Vienenburg, ev. Kirche.
1386	Twieflingen II.	965	Vienenburg I.
2823	Twistringcn, ev. Kirche.	944	Vienenburg II.
2829	Twistringcn, kath. Kirche.	598	Viets Berg.
2841	Twistringcn, Ziegelei, Schornstein.	2846	Vilsen, Kirchturm.
		2278	Vinnhorst, Fabrik, Wasserturm.
	<b>U.</b>	2095	Vöhrum, Kirchturm.
2400	Uchte, Kirchturm.	2060	Vöhrum.
2370	Uchte I.	2010	Völkenrode, Kirchturm.
2420	Uchte II.	1735	Völksen, Kirchturm.
2337	Uchter Forst.	1718	Völksen.
1355	Uehrde, Kirchturm.	1737	Völksen, Forstbegang I.
1308	Uehrde.	1791	Völksen, Forstbegang II.
2865	Ünzen I.	727	Völmerstod, Steinpfeiler (in Lippe).
2881	Ünzen II.	1941	Vörie.
2761	Üpsen.	603	Vogelbeck.
444	Üssinghausen.	716	Vogelberg.
1972	Ummeln.	2732	Vogelsang, Kr. Diepholz.
1103	Upen, Kirchturm.	42	Vogelsang, Kr. Göttingen.
1092	Upen I.	923	Vogler.
1130	Upen II.	1569	Voigtsdahlumer Forst.
1483	Uppen.	1363	Voldagsen, Gutsturm.
1172	Upstedt, Kirchturm.	782	Voldagsen.
1183	Upstedt.	64	Volkerode.
80	Urbach I.	1131	Volkersheim, Kirchturm.
93	Urbach II.	1160	Volkersheim I.
81	Urbach III.	1133	Volkersheim II.
111	Urbach IV.	1976	Volkmarode, Kirchturm.
117	Urbach V.	2142	Volkmarsdorf, Schulturm.
7	Uschlag.	2132	Volkmarsdorf.
355	Uslar, Kirchturm.	1493	Volkscn I.
335	Uslar I.	1460	Volkscn II.
375	Uslar II.	374	Volpriehausen, Kirchturm.
2108	Uthmöden, Kirchturm.	351	Volpriehausen I.
2121	Uthmöden.	386	Volpriehausen II.
		2301	Vorsfelde, Kirchturm.
	<b>V.</b>	2295	Vorsfelde, Stärkefabrik, Schornstein.
82	Vaakerberg.	2326	Vorsfelde, Ziegelei, Schornstein.
904	Vahlbruch, Kirchturm.	2329	Vorsfelde I.
2260	Vahrenwald.	2308	Vorsfelde II.
1732	Vallstedt, Kirchturm.	2741	Vorwohldc.
1734	Vardegötzen.	843	Vorwohle, Zementfabrik, südl. Schornstein.
732	Vardeilsen.	579	Voßhay I.
105	Varlosen, Kirchturm.	673	Voßhay II.
2596	Varrel, Kirchturm.		<b>W.</b>
2565	Varrel.	514	Waage.
2175	Velber.	178	Waake.
2237	Velpke, Kirchturm.	2882	Wachendorf I.
2273	Velpke.	2897	Wachendorf II.
2216	Velsdorf I.	369	Wachenhausen.
2275	Velsdorf II.	794	Wadenberg.

Nr.	N a m e n	Nr.	N a m e n
1921	Wätzum.	47	Weißborn, Kirchthurm.
2480	Wagenfeld, Kirchthurm.	656	Weißwasser, Kirchthurm.
2061	Waggum, Kirchthurm.	1250	Welfenhöhe, Aussichtsturm.
337	Wagnerskopf.	632	Wellersen.
1912	Wahle, Kirchthurm.	2505	Wellie I.
1900	Wahle I.	2530	Wellie II.
1954	Wahle II.	1539	Wellichausen.
281	Wahmbeck, Kirchthurm.	1626	Welsede.
2252	Wahrstedt, Kirchthurm.	1079	Welseder Holz.
1148	Waldau.	2547	Welze I.
2100	Waldhausen, Villa Willmer, Ausichtsturm.	2529	Welze II.
235	Walkenried I.	2057	Wendeburg, Kirchthurm.
206	Walkenried II.	2085	Wendeburg.
1127	Wallensen, Kirchthurm.	454	Wendefurther Forst I.
1125	Wallensen.	469	Wendefurther Forst II.
1260	Wallenstedt.	2058	Wenden, Kirchthurm.
2753	Walsen.	2611	Wenden I.
1629	Warberg, Kirchthurm.	2592	Wenden II.
1404	Warle, Kirchthurm.	2631	Wendenborstel.
2332	Warmenau, Schulturm.	2154	Wendesse.
2334	Warmenau.	1535	Wendessen, Kirchthurm.
2324	Warmen I.	2026	Wendezelle.
2367	Warmen II.	2045	Wendhausen, Kirchthurm, Kr. Braunschweig.
2766	Warpe.	1447	Wendhausen, Kirche, Dachreiter, Kr. Marienburg i. Hannover.
1372	Wartjenstedt, Kirchthurm.	2011	Wendhausen.
2945	Warwe.	2338	Wendschott, Schulturm.
2040	Wassel, Kirchthurm.	2346	Wendschott.
2031	Wassel.	992	Wennerode I.
2014	Watenbüttel, Kirchthurm.	949	Wennerode II.
1319	Watenstedt, Kirchthurm, Kr. Helmstedt.	1932	Wennigsen, Kirchthurm.
1510	Watenstedt, Kirchthurm, Kr. Wolfenbüttel.	1861	Wennigsen.
1334	Watenstedt.	2125	Wense.
1402	Watzum, Kirchthurm.	788	Wenzen, Kirchthurm.
2867	Wechold, Kirchthurm.	222	Werna, Kirchthurm.
1945	Weddel.	1140	Wernershöhe.
1016	Weddingen.	123	Werxhausen, Kirchthurm.
2834	Wedehorn.	116	Werxhausen.
1927	Wedtlenstedt I.	2786	Wesenstedt.
1947	Wedtlenstedt II.	1297	Wesseln, Kirchthurm.
185	Wende, Kirchthurm.	1276	Wesseln.
1077	Weenzener Forst I.	2255	Westenfeld.
1045	Weenzener Forst II.	979	Westerbrak.
1120	Weenzener Forst III.	562	Westerhof.
373	Weeper, Steinpfeiler.	128	Westerode, Kirchthurm, Kr. Duderstadt.
1541	Weferlingen, Kirchthurm.	860	Westerode, Kirchthurm, Kr. Wolfenbüttel.
1588	Weferlingen.	144	Westerode.
1992	Wehmingen, Kirchthurm.	1835	Westerwald.
2264	Wehnsen.	2956	Westerwisch.
2598	Wehrbleck I.	1189	Westfeld, Kirchthurm.
2564	Wehrbleck II.	2578	Wetschen I.
1093	Wehre, Kirchthurm.	2548	Wetschen II.
1096	Wehre.	2468	Wetschener Bruch.
2863	Wehrenberg, Kr. Hoya.	2531	Wetschener Wiesen.
2584	Wehrenberg, Kr. Stolzenau.	2576	Wetscherhardt.
2497	Wehrkamper Bruch.	2075	Wettbergen.
1194	Wehrstedt, Kirchthurm.	876	Wetteborn, Kirchthurm.
1559	Weibeck.		

Nr.	N a m e n	Nr.	N a m e n
896	Wetteborn.	849	Wöbbel, Kirchturm (in Lippe).
1128	Wettensen.	874	Wöbbel (in Lippe).
1291	Wetzleben I.	1503	Wöhle, Kirchturm.
1241	Wetzleben II.	84	Wöllmarshausen.
197	Wibbecke.	997	Wöltingerode, Kirchturm.
870	Wickensen.	988	Wöltingerode.
532	Wiebrechtshausen.	2839	Wöpse I.
1002	Wiedelah.	2835	Wöpse II.
2191	Wiedensahl, Kirchturm.	2856	Wöpse III.
2199	Wiedensahl I.	864	Wörderfeld (in Lippe).
2246	Wiedensahl II.	311	Wöseker Winterseite.
2854	Wienbergen.	2920	Wohlde.
580	Wienrode.	1224	Wohldenberg, Aussichtsturm.
548	Wienroder Forst I.	1007	Wohlenhausen, Kirchturm.
539	Wienroder Forst II.	292	Wolbrechtshausen.
517	Wienroder Forst III.	1566	Wolfenbüttel, Johanniskirche.
508	Wienroder Forst IV.	1551	Wolfenbüttel, kath. Kirche.
527	Wienroder Forst V.	1560	Wolfenbüttel, Marienkirche.
32	Wiershausen.	1564	Wolfenbüttel, Schloßsturm.
1789	Wierthe, Kirchturm.	1611	Wolfenbüttel.
2528	Wietensholz.	1858	Wolfsberg.
2721	Wietinghausen.	2302	Wolfsburg, Schloßsturm (im Reg.-Bez. Magdeburg).
2687	Wietingsmoor I.	387	Wolfsstieg.
2716	Wietingsmoor II.	621	Wolfswarte.
2738	Wietzen, Kirchturm.	224	Wollbrandshausen, Kirchturm.
2746	Wietzen.	247	Wollbrandshausen I.
528	Wildenkiel.	218	Wollbrandshausen II.
2341	Wilhelmstein, Turm (in Schaumburg-Lippe).	239	Wollershausen, Kirchturm.
2290	Wilhelmsturm (in Schaumburg-Lippe).	249	Wollershausen.
2009	Wilkenburg.	1654	Wolsdorf, Kirchturm.
624	Willensen.	1650	Wolsdorf.
487	Windbrackenberg.	1031	Woltershausen, Kirchturm.
1200	Winkelstein (in Lippe).	1009	Woltershausen.
1081	Windenberg.	2008	Woltorf, Kirchturm.
606	Windhausen.	1970	Woltorf I.
2757	Windhorst.	2027	Woltorf II.
2872	Winkelsett I.	2496	Woltringhausen I.
2893	Winkelsett II.	2478	Woltringhausen II.
810	Winnefeld (in Lippe).	1703	Woltwiesche, Kirchturm.
2066	Winninghausen.	755	Wrescherode.
1004	Winterberg (in Lippe).	1157	Wrisbergholzen, Kirchturm.
743	Winterberg, Kreis Wolfenbüttel.	1006	Wrisbergholzen.
710	Winterberg, Kreis Zellerfeld.	2836	Wrisserberg.
919	Winzenburg I.	2875	Wührden, Schloßsturm.
969	Winzenburg II.	2080	Wülfel.
2323	Winzlar I.	1525	Wülffingen, Kirchturm.
2312	Winzlar II.	1512	Wülffingen.
2190	Wipshausen, Kirchturm.	1530	Wülffinghausen.
2143	Wipshausen.	2526	Wulfelade I.
1993	Wirringen, Kirchturm.	2513	Wulfelade II.
975	Wispenstein I.	2961	Wulphoop.
950	Wispenstein II.	367	Wulften, Kirchturm.
16	Wißmannshof.	400	Wulften I.
1482	Wittenburg, Kirchturm.	325	Wulften II.
1457	Wittenburg.	2284	Wunstorf, Stadtkirche.
1413	Wittmar.	2282	Wunstorf.
1451	Wobeck, Kirchturm.	559	Wurmberg.
1432	Wobeck.		

Nr.	N a m e n	Nr.	N a m e n
	<b>Z.</b>		
683	Zellerfeld, Kirchturm.	1322	Ziegenberg.
696	Zellerfeld.	619	Ziegenkopf.
1609	Zersen.	2239	Zobbenitz, Kirchturm.
1717	Zersener Forst	2245	Zobbenitz I.
		2210	Zobbenitz II.
		2287	Zobbenitz III.
		299	Zorger Forst.
		200	Zwinge.

---