

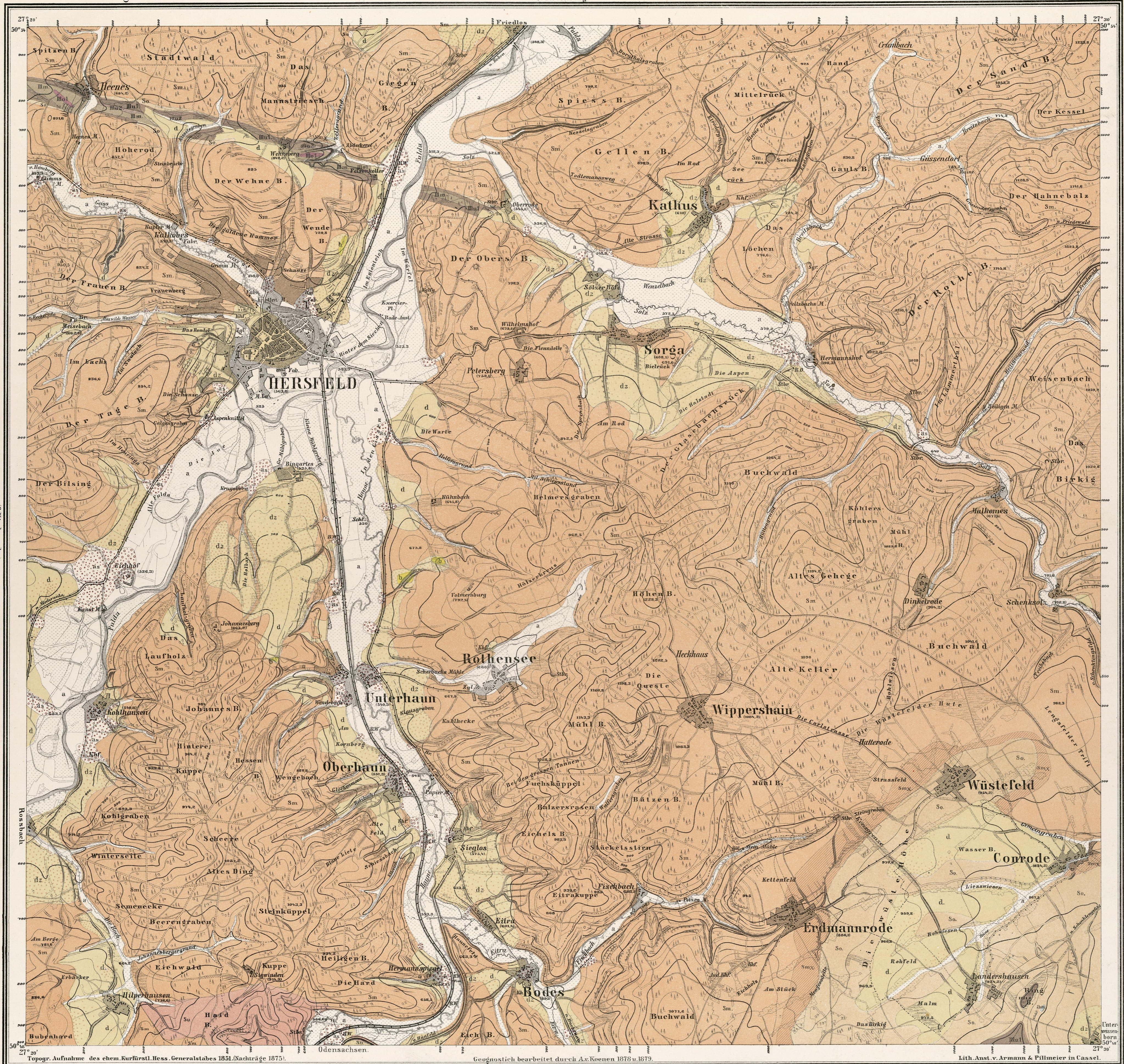
Spr. 36

Kart. B 140 5124

Grad Abtheilung 69 (Breite 36, Länge 27° 28')

(6 Rotenburg)

9 Hersfeld.



Herausgegeben durch die K. Pr. geol. Landesanstalt 1886.

Unt. Buntsandst. Mittlerer Buntsandstein. Ob. Buntsandst. (Röth).

Untere Muschelkalk. Mittl. Muschelkalk. Oberer Muschelkalk.

Tertiär. Diluvium. Alluvium.


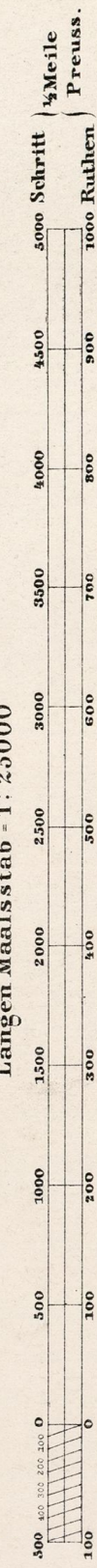

Feinkörnige, dickblättrige Sandsteine etc. Grobkörnige Sandsteine. Charakteristischer Sandstein. Bunte meist rothe. Schie. Forhne mit einzelnen Sandstein-Querschlagen.

Untere Wellenkalk. Oberer Wellenkalk. (Schaumkalk-Zone) Mergel u. Zellenkalk. Trochitenkalk. Thon. Sand. Sandstein etc. Schotter einheimischer Gesteine. Löss u. geschiefelter Lehm. Schuttkegel. Eberer Thalboden, der Flüsse. Verstärkte Muschelkalkpartien.

(15 Eiterfeld.)

Geognostisch bearbeitet durch A. v. Koenen 1878 u. 1879.

Lith. Anst. v. Armann & Pillmeier in Cassel.



Für die Horizontalen bei 3 Ruthen - 50 Dec. Fuß. Höhen Abstand.

Die Höhenangaben beziehen sich auf die Meeresoberfläche. Ein Zusatz von 3 Ruthen substituirt die Höhe bei Seemessung.