













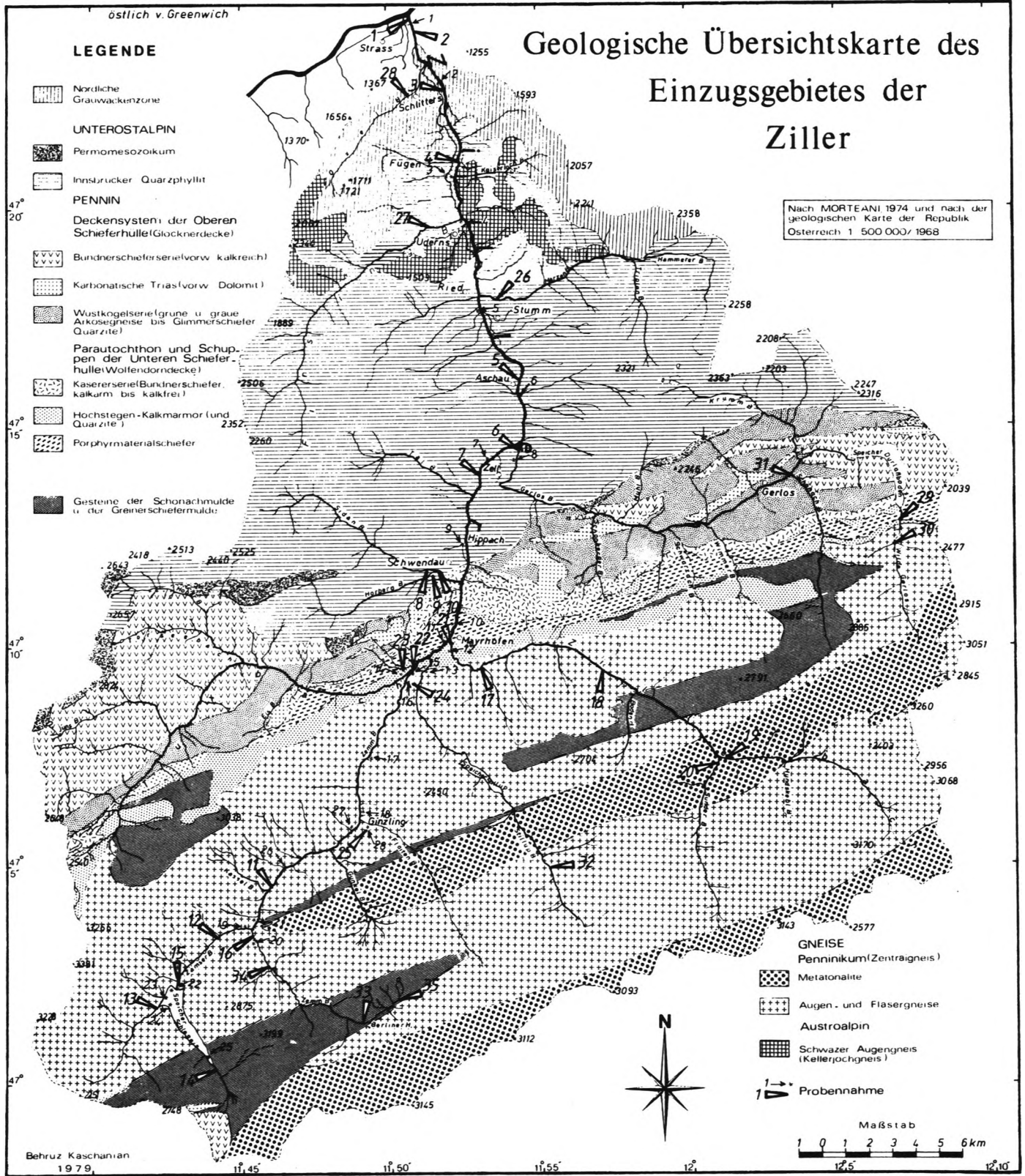
östlich v. Greenwich






LEGENDE

-  Nordliche Grauwackenzone
- UNTEROSTALPIN**
-  Permomesozoikum
-  Innsbrucker Quarzphyllit
- PENNIN**
-  Deckensystem der Oberen Schieferhülle (Glocknerdecke)
-  Bündnerschieferserie (vorwiegend kalkreich)
-  Karbonatische Trias (vorwiegend Dolomit)
-  Wustkogelserie (grüne u. graue Arkosegneise bis Glimmerschiefer Quarzite)
-  Parautochthon und Schuppen der Unteren Schieferhülle (Wolfendorndecke)
-  Kasererserie (Bündnerschiefer, kalkarm bis kalkfrei)
-  Hochsteigen-Kalkmarmor (und Quarzite)
-  Porphyrmassenschiefer
-  Gesteine der Schonachmulde u. der Greinerschiefermulde

Geologische Übersichtskarte des Einzugsgebietes der Ziller

Nach MORTEANI 1974 und nach der geologischen Karte der Republik Österreich 1:500 000/1968



- GNEISE**
-  Penninikum (Zentragneis)
-  Metatonalite
-  Augen- und Fasersgneise
- Austroalpin**
-  Schwarzer Augengneis (Kellerjochgneis)
-  Probennahme

Behruz Kaschanian
1979

Maßstab
1 0 1 2 3 4 5 6 km
1:250 000